

Утверждена

(наименование документа об утверждении, включая

наименования органов государственной власти или

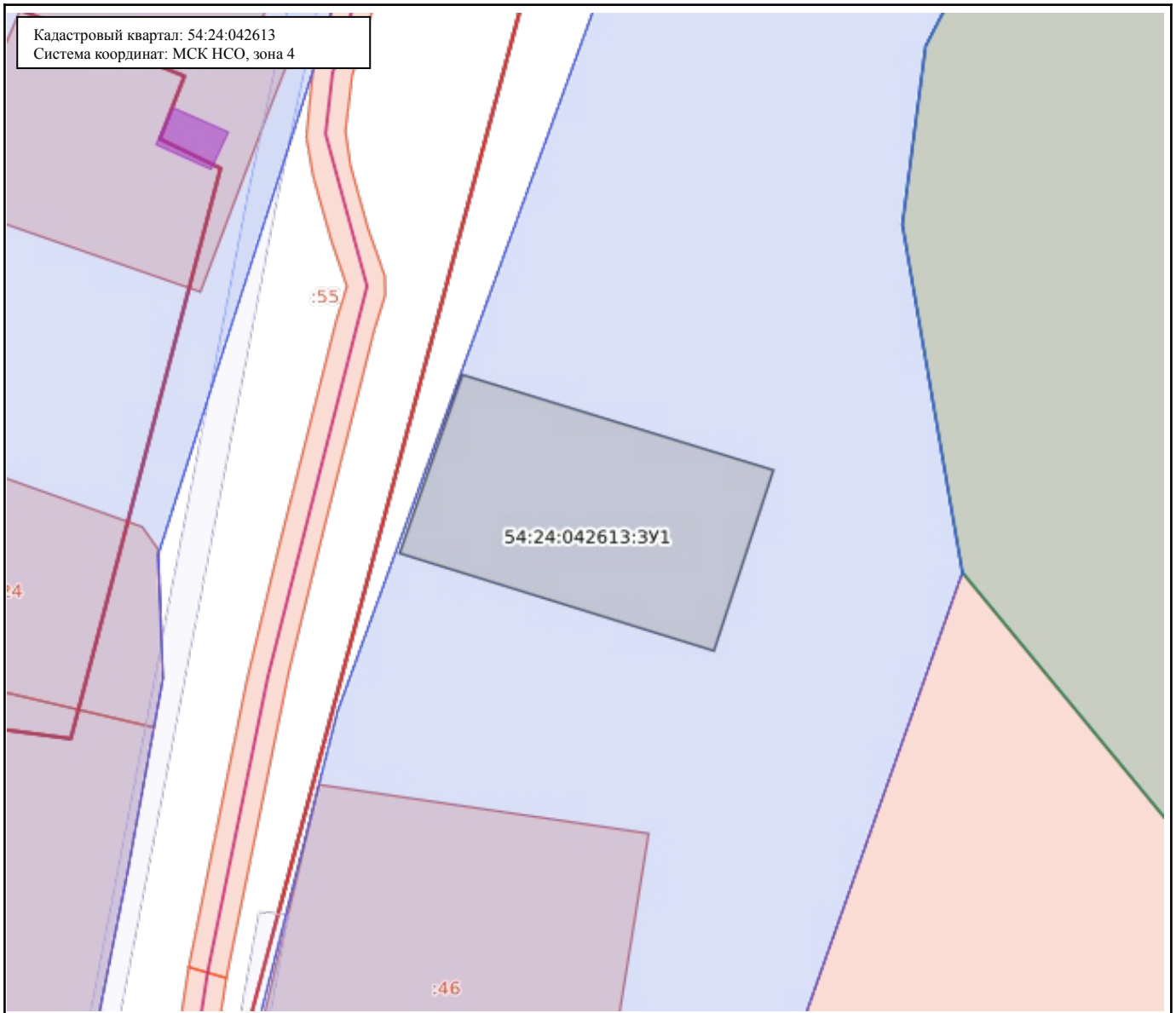
органов местного самоуправления, принявших решение об утверждении схемы или подписавших соглашение о перераспределении земельных участков)

от _____ № _____

Схема расположения земельного участка или земельных участков
на кадастровом плане территории

















| Условный номер земельного участка: 54:24:042613:3У1 | | |
|---|---------------|------------|
| Площадь земельного участка: 1494 кв.м. | | |
| Обозначение характерных точек границ | Координаты, м | |
| | X | Y |
| 1 | 2 | 3 |
| 1 | 468157.74 | 4264816.72 |
| 2 | 468142.54 | 4264864.86 |
| 3 | 468171.01 | 4264873.86 |
| 4 | 468185.86 | 4264826.24 |

Кадастровый квартал: 54:24:042613
 Система координат: МСК НСО, зона 4



Масштаб: 1:1000

Условные обозначения:

| | | | |
|--|---|--|--|
|  0.00 | Государственная граница Российской Федерации |  00:00-00.00 | Территория опережающего развития |
|  00:00-00.00 | Границы между субъектами Российской Федерации |  00:00-00.00 | Зоны территориального развития Российской Федерации |
|  00:00-00.00 | Границы муниципальных образований |  00:00-00.00 | Игровая зона |
|  00:00-00.00 | Границы населённых пунктов |  00:00-00.00 | Лесничество |
|  00:00:0000000 | Кадастровые кварталы |  00:00.0000000.00 | Утвержденный проект межевания территории |
|  00:00:0000000:00 | Сооружения |  00:00-00.00 | Границы территории, в отношении которой устанавливается публичный сервитут |
|  00:00:0000000:00 | Объекты незавершенного строительства |  00:00-00.00 | Байкальская природная территория и ее экологические зоны |
|  00:00:0000000:00 | Здания |  00:00-00.00 | Территория, в отношении которой принято решение о резервировании земель для государственных и муниципальных нужд |
|  00:00:0000000:00 | Земельные участки |  00:00:0000000:3У0 | Образуемые ЗУ |
|  00:00-00.00 | Зоны с особыми условиями использования территории | | |
|  00:00-00.00 | Территориальная зона | | |
|  00:00-00.00 | Территория объекта культурного наследия | | |
|  00:00-00.00 | Особо охраняемая природная территория | | |
|  00:00-00.00 | Особая экономическая зона | | |
|  00:00-00.00 | Охотничьи угодья | | |