

Министерство строительства Новосибирской области
МИНСТРОЙ НСО



**ГЕНЕРАЛЬНЫЙ ПЛАН
РЕПЬЕВСКИЙ СЕЛЬСОВЕТ ТОГУЧИНСКОГО РАЙОНА
НОВОСИБИРСКОЙ ОБЛАСТИ**

**Том II
Материалы по обоснованию в текстовой форме**

Новосибирск 2024

Изменения в генеральный план подготовлены КФХ ИП Мартюшова Я.О. на основании приказа министерства строительства Новосибирской области от 24.05.2024 № 332 «О подготовке предложений о внесении изменений в генеральный план Репьевского сельсовета Тогучинского района Новосибирской области», а также приказа министерства строительства Новосибирской области от 14.01.2025 № 5 «О внесении изменений в приказ министерства строительства Новосибирской области от 24.05.2024 № 332».

Содержание генерального плана

1. Том I - Положение о территориальном планировании, карты
2. Том II - Материалы по обоснованию, карты

Содержание тома II

№ п.п	Наименование	Стр.
	Введение	8
1.	Сведения о положениях государственных программ Новосибирской области, муниципальных программ Тогучинского района Новосибирской области, программ Репьевского сельсовета Тогучинского района Новосибирской области, об инвестиционных программах субъектов естественных монополий, организаций коммунального комплекса, о решениях органов местного самоуправления, предусматривающих создание объектов местного значения.	6
		9
		7
2.	Обоснование выбранного варианта размещения объектов местного значения Репьевского сельсовета Тогучинского района Новосибирской области	14
		10
2.1.	Анализ использования территории Репьевского сельсовета Тогучинского района Новосибирской области.	14
		10
2.2.	Анализ динамики изменения численности населения территории Репьевского сельсовета Тогучинского района Новосибирской области.	15
		11
2.3.	Анализ природного потенциала территории	16
		12
2.3.1	Анализ использования земель лесного фонда в Репьевском сельсовете.	17
		13
2.4.	Анализ транспортных коммуникаций	35
		29
2.5	Анализ инженерной инфраструктуры	39
		33
2.5.1	Водоснабжение и водоотведение	39
		33
2.5.2	Теплоснабжение	41
		35
2.5.3	Газоснабжение	41
		35
2.5.4	Электроснабжение	42
		36
2.5.5	Связь	43
		37
2.5.6	Сбор твердых коммунальных отходов	43
		37
2.6	Анализ жилищного фонда, учреждений и организаций	43
		37
3.	Оценка возможного влияния планируемых для размещения объектов местного значения Репьевского сельсовета	48
		42

- Тогучинского района Новосибирской области на комплексное развитие его территории.
4. Утвержденные документами территориального планирования Новосибирской области сведения о видах, назначении и наименованиях планируемых для размещения на территориях поселения, городского округа объектов федерального значения, объектов регионального значения, их основные характеристики, местоположение, характеристики зон с особыми условиями использования территорий в случае, если установление таких зон требуется в связи с размещением данных объектов. 49
43
 5. Утвержденные документом территориального планирования Тогучинского района Новосибирской области сведения о видах, назначении и наименованиях планируемых для размещения на территории Репьевского сельсовета Тогучинского района Новосибирской области объектов местного значения муниципального района, их основные характеристики, местоположение, характеристики зон с особыми условиями использования территорий в случае, если установление таких зон требуется в связи с размещением данных объектов. 50
44
 6. Перечень и характеристика основных факторов риска возникновения чрезвычайных ситуаций природного и техногенного характера. 51
45
 - 6.1 Непостоянство режима естественных открытых водных объектов. 53
46
 - 6.2 Непостоянство режима закрытых водных объектов (подземных вод). 53
47
 - 6.3 Техногенное загрязнение открытых и закрытых естественных водных объектов. 53
47
 - 6.4 Биологическое загрязнение. 54
47
 - 6.5 Химическое загрязнение. 54
48
 - 6.6 Естественная ветровая и водная эрозия почв. 55
48
 - 6.7 Техногенное загрязнение почв. 55
49
 - 6.8 Естественная и техногенная сейсмическая активность. 55
49
 - 6.9 Пожарная опасность естественного и техногенного характера. 55
49
 - 6.10 Транспортная опасность. 56
49
 - 6.11 Производственная опасность. 56
49

6.12	Эпидемии и эпизоотии.	50
		57
		50
6.13	Загрязнение воздушного бассейна.	57
		51
6.14	Накопление коммунальных, бытовых и производственных жидких и твердых отходов.	57
		51
7.	Перечень земельных участков, которые включаются в границы населенных пунктов, входящих в состав Репьевского сельсовета или исключаются из их границ, с указанием категорий земель, к которым планируется отнести эти земельные участки, и целей их планируемого использования.	59
		52
8.	Сведения об утвержденных предметах охраны и границах территорий исторических поселений федерального значения и исторических поселений регионального значения.	156
		141
9.	Технико-экономические показатели генерального плана	156
		141

Приложения:

1. Письмо Государственной инспекции по охране объектов культурного наследия Новосибирской области. О предоставлении информации от 19.11.2021 №1213-04/44-Вн;
2. Письмо Министерства природных ресурсов и экологии Новосибирской области. О направлении заключения от 24.12.2021 №4464-07/37-Вн.

Введение

Основание для разработки проекта:

приказ министерства строительства Новосибирской области от 24.05.2024 № 332 «О подготовке предложений о внесении изменений в генеральный план Репьевского сельсовета Тогучинского района Новосибирской области»;

приказ министерства строительства Новосибирской области от 14.01.2025 № 5 «О внесении изменений в приказ министерства строительства Новосибирской области от 24.05.2024 № 332».

Границы проектируемой территории определяются границами Репьевского сельсовета Тогучинского района Новосибирской области в соответствии с Законом Новосибирской области от 02.06.2004 № 200-ОЗ «О статусе и границах муниципальных образований Новосибирской области».

В соответствии с п.11 ст.9 гл.3 Градостроительного кодекса генеральный план разработан на 20 лет. В генеральном плане выделены два этапа реализации. 1 этап – с 2022 по 2032 год, 2 этап – с 2032 по 2042 год.

1. Сведения о положениях государственных программ Новосибирской области, муниципальных программ Тогучинского района Новосибирской области, программ Репьевского сельсовета Тогучинского района Новосибирской области, об инвестиционных программах субъектов естественных монополий, организаций коммунального комплекса, о решениях органов местного самоуправления, предусматривающих создание объектов местного значения.

Таблица 1.1

Программы Репьевского сельсовета Тогучинского района Новосибирской области

№	Наименование документа	Дата утверждения, номер постановления, решения сессии
1	2	3
Муниципальные программы		
1	Демографическая программа Репьевского сельсовета Тогучинского района Новосибирской области на 2009-2025 гг.	Постановление администрации Репьевского сельсовета Тогучинского района Новосибирской области от 11.08.2009 №202
2	Программа «Комплексное развитие систем транспортной инфраструктуры Репьевского сельсовета Тогучинского района Новосибирской области на 2016 – 2020 гг. и с перспективой до 2032 года»	Постановление администрации Репьевского сельсовета Тогучинского района Новосибирской области от 14.07.2016 №151
3	Муниципальная программа комплексного развития социальной инфраструктуры Репьевского сельсовета Тогучинского района Новосибирской области на 2017-2032 годы	Решение шестнадцатой сессии Совета депутатов Репьевского сельсовета от 30.06.2017 года №5
Документы естественных монополий		
4	Схема водоснабжения и водоотведения Репьевского сельсовета Тогучинского района Новосибирской области №ТО 2020.490586-СВ.312-20, 2020	
5	Схема газоснабжения Тогучинского района Новосибирской области, разработанная Новосибирским филиалом ОАО «ГИПРОНИИГАЗ» ОАО «РОСГАЗИФИКАЦИЯ», 397/1401-ПЗ.СХ, 2010	
6	Схема газоснабжения с. Льниха Тогучинского района Новосибирской области, разработанная Новосибирским филиалом ОАО «ГИПРОНИИГАЗ»ОАО «РОСГАЗИФИКАЦИЯ», 1956 – ПЗ, 2013	
7	Схема теплоснабжения Репьевского сельсовета Тогучинского района Новосибирской области, разработанная ООО «Техносканер», №ТО 2020.490619-СТ.217-20, 2020	

Таблица 1.2

Программы Тогучинского района Новосибирской области

№ п/п	Наименование программы	Нормативно-правовой акт
1	2	3
1	Муниципальная программа «Обеспечение жильем молодых семей в Тогучинском районе Новосибирской области»	Постановление администрации Тогучинского района Новосибирской области от 14.05.2018 №605 Постановление администрации Тогучинского района Новосибирской области от 26.03.2021 №328/П/93
2	Муниципальная программа «Укрепление общественного здоровья Тогучинского района Новосибирской области на 2021-2025годы»	Постановление администрации Тогучинского района Новосибирской области от 15.12.2020 №1330/П/93
3	Муниципальная программа «Управление земельными ресурсами Тогучинского района Новосибирской области на 2023-2025 гг.»	Постановление администрации Тогучинского района Новосибирской области от 05.06.2023 № 605/П/93
4	Муниципальная программа «Развитие физической культуры и спорта в Тогучинском районе Новосибирской области на 2023-2025 годы»	Постановление администрации Тогучинского района Новосибирской области от 08.11.2023 № 1507/П/93
5	Муниципальная программа «Развитие системы образования Тогучинского района Новосибирской области на 2023-2025 годы»	Постановление администрации Тогучинского района Новосибирской области от 08.12.2022 № 1455/П/93
6	Муниципальная программа «Развитие туризма в Тогучинском районе Новосибирской области на 2022-2025 годы»	Постановление администрации Тогучинского района Новосибирской области от 11.08.2022 № 888/П/93
7	Муниципальная программа «Меры поддержки демографического развития Тогучинского района Новосибирской области на 2022-2024 годы»	Постановление администрации Тогучинского района Новосибирской области от 06.04.2023 № 350/П/93
8	Муниципальная программа «Культура Тогучинского района Новосибирской области на 2022-2024 годы»	Постановление администрации Тогучинского района Новосибирской области от 14.03.2022 № 223/П/93
9	Муниципальная программа «Обеспечение безопасности жизнедеятельности населения Тогучинского района Новосибирской области на 2022-2024 годы»	Постановление администрации Тогучинского района Новосибирской области от 24.11.2021 № 1219/П/93
10	Муниципальная программа «Комплексное развитие сельских территорий в Тогучинском районе Новосибирской области на 2020-2025 годы»	Постановление администрации Тогучинского района Новосибирской области от 20.01.2020 № 28/П/93
Документы стратегического планирования		
11	Стратегия социально-экономического развития Тогучинского района Новосибирской области до 2030 года	Решение совета депутатов Тогучинского района Новосибирской области №176 от 25.12.2018г.

Таблица 1.3

**Программы Новосибирской области, учтённые при разработке
генерального плана**

№ п/п	Наименование программы	Нормативно-правовой акт
1	2	3
1	Схема и программа перспективного развития электроэнергетики Новосибирской области на период с 2022 по 2026 год	Приказ министерства жилищно-коммунального хозяйства и энергетики Новосибирской области от 26.04.2021 г. №77
Документы стратегического планирования		
2	Стратегия социально-экономического развития Новосибирской области до 2030 года	Постановление правительства НСО от 19.03.2019 №105-п

2. Обоснование выбранного варианта размещения объектов местного значения Репьевского сельсовета Тогучинского района Новосибирской области на основе анализа использования территорий поселения, городского округа, возможных направлений развития этих территорий и прогнозируемых ограничений их использования, определяемых в том числе на основании сведений, документов, материалов, содержащихся в государственных информационных системах обеспечения градостроительной деятельности, федеральной государственной информационной системе территориального планирования, в том числе материалов и результатов инженерных изысканий, содержащихся в государственных информационных системах обеспечения градостроительной деятельности.

2.1. Анализ использования территории Репьевского сельсовета Тогучинского района Новосибирской области.

По данным паспортов Репьевского сельсовета за 2018, 2019 и 2020 годы территория сельсовета составила 22 148 га, в т.ч.:

земли населенных пунктов 340 га;

земли промышленности, энергетики, транспорта, связи, радиовещания, телевидения, информатики, земли для обеспечения космической деятельности, земли обороны, безопасности и земли иного специального назначения 590 га;

земли лесного фонда 590 га;

земли водного фонда 191 га;

земли рекреационного назначения 273 га;

сельскохозяйственные угодья 20 195 га.

Общая площадь земельных участков, находящихся в муниципальной собственности 2 577 га.

Численность населения в 2018 году составила 1 968 человек; в 2019 году - 1 940 человек; в 2020 году - 1 906 человек. Менее 6 человек на гектар населенного пункта.

За три года численность и плотность населения населенных пунктов сельсовета уменьшилась на 62 человека (3% от начальной численности) и на 0,18 человек на гектар населенного пункта. Уменьшение численности 27 за счет лиц старшего возраста, и 32 – за счет лиц трудоспособного возраста. Число домохозяйств уменьшилось на 8 (с 668 до 660).

Площадь незастроенных территорий населенных пунктов составила 94 га, в том числе пригодных для жилой застройки 92 га, для коммерческой - 2 га. Плотность автомобильных дорог – 0,28 км на кв. км; из них 28% с твердым покрытием.

В соответствии с п.п. 15 п. 24 статьи 4 закона Новосибирской области от 02.06.2004 №200 «О статусе и границах муниципальных образований Новосибирской области», в состав территории Репьевского сельсовета входят населенные пункты:

деревня Шмаково,
населенный пункт Паровозный,
поселок Боровушка,
поселок Пустынка,

село Лъниха,
село Новомотково,
село Репьево,
железнодорожная станция Восточная.

2.2. Анализ динамики изменения численности населения территории Репьевского сельсовета Тогучинского района Новосибирской области.

По демографическому прогнозу действующего генерального плана за период с 2012 по 2022 численность населения должна была вырасти на 1,5% с 2117 до 2150 человек

Оценка территориального органа федеральной службы статистики по НСО численности населения по Репьевскому сельсовету Тогучинского района (<http://www.econom.nso.ru/page/208>):

2012	2013	2014	2015	2016	2017	2018	2019	2020	2021
1876	1886	1892	1860	1848	1820	1807	1789	1768	1731

Падение численности за десятилетие 7,73% с 1876 человек до 1731 человека.

Тенденция к постоянному снижению численности населения сельского совета прослеживается с 2014 года (7 лет). С 2012 по 2014 наблюдался прирост, вдвое более медленный, чем убыль в последующие семь лет.

Убыль количества домохозяйств с 806 в 2014 году до 660 в 2020 году (на 18,1% за семь лет).

За 2018 – 2020 годы убыль населения формируется превышением смертности над рождаемостью; волнообразной миграцией (убыль после прироста); убытием молодых людей младшего трудоспособного возраста для продолжения образования.

За 2018 – 2020 годы фиксируется убыль домохозяйств с 668 до 660 при неизменной площади территорий поселений сельсовета.

Прогноз численности населения Репьевского сельсовета

На 01.01.2021 г. численность населения Репьевского сельсовета составила 1768 человек.

Исходя из прогноза изменения численности для сельского населения Новосибирской области с начала 2021 года, прогнозируемая численность населения Репьевского сельсовета составит:

$$S_{2032}=1768* (1-0,0037)^{11}=1697 \text{ чел.}$$

$$S_{2042}=1768* (1-0,0037)^{21}=1636 \text{ чел.}$$

2.3. Анализ природного потенциала территории

Территория Репьевского сельсовета характеризуется холмистым рельефом с понижением рельефа в направлении реки Ини. Территория равномерно разрезана реками и ручьями, впадающими, преимущественно в реку Иню.

Территорию вне населенных пунктов и сельскохозяйственных угодий покрывают осиново-березовые подтаежные леса на серых лесных и дерново-глеевых почвах, лесные и настоящие луга.

Климат территории континентальный. В соответствии с СП 131.13330.2020 климатический подрайон IV со среднемесячными и годовыми температурами наружного воздуха:

I	II	III	IV	V	VI	VII	VIII	IX	X	XI	XII	Год
-17,6	-15,8	-8,0	2,7	11,0	17,3	19,4	16,3	10,2	2,6	-7,3	-14,4	1,4

Со средней и максимальной суточной амплитудой температуры наружного воздуха:

I	II	III	IV	V	VI	VII	VIII	IX	X	XI	XII
9,0	10,2	10,9	10,4	13,1	12,4	11,8	11,5	10,9	7,8	7,2	8,5
29,9	28,8	25,1	26,2	26,4	22,8	22,7	22,1	25,0	22,1	27,0	34,4

Абсолютная минимальная температура воздуха минус 50°С.

Абсолютная максимальная температура воздуха плюс 37°С.

Годовое количество осадков 437 мм; в том числе:

- в теплый период 317мм;

- в холодный период 120 мм.

Преобладающее направление ветра – южное.

Продолжительность и средняя температура периода со среднесуточной температурой

- ниже 0°С – 168 суток/ минус 11,9°С;

- ниже плюс 8°С – 222 суток/ минус 7,9°С;

- ниже плюс 10°С – 240 суток/ минус 6,7°С.

На территории Репьевского сельсовета расположены урочища Заря и 60 лет Октября Долговского лесохозяйственного участка, а также два фрагмента Буготакского лесохозяйственного участка, Мирнинского лесничества.

Лесохозяйственные участки отнесены к лесостепной растительной зоне Западно-Сибирского подтаежного лесного района.

Основные древесные породы, представленные в урочищах Заря и 60 лет Октября, имеющие лесохозяйственное значение - преимущественно, береза и осина, в меньшей степени. Древостой разновозрастной.

Основные древесные породы двух фрагментов Буготакского лесохозяйственного участка, имеющие лесохозяйственное значение – сосна, обыкновенная и сибирская, береза. Древостой сосны – молодой, березы – разновозрастной.

Вдоль реки Ини и впадающих в нее малых рек – особо охраняемые лесные полосы. Вдоль железной дороги и автомобильных дорог – защитные лесные полосы.

Березовые и осиновые древостой - по лесостепному типу.

2.3.1 Анализ использования земель лесного фонда в Репьевском сельсовете.

Решение по отнесению участков лесного фонда, границы которых имеют пересечения с участками и территориями иных категорий, сведения о которых внесены в Единый государственный реестр недвижимости, в границы населенных пунктов, либо по отнесению к функциональным зонам, отличным от зоны лесов, принималось в соответствии с требованиями Федерального закона от 29.07.2017 № 280-ФЗ «О внесении изменений в отдельные законодательные акты Российской Федерации в целях устранения противоречий в сведениях государственных реестров и установления принадлежности земельного участка к определенной категории земель».

Сведения о земельных участках лесного фонда из состава земель Мирновского лесничества, расположенных в границах населенных пунктов Репьевского сельсовета, границы которых имеют пересечения с участками и территориями иных категорий, сведения о которых внесены в Единый государственный реестр недвижимости, приведены в таблице 1.4.

Сведения о земельных участках лесного фонда из состава земель Мирновского лесничества, расположенных за границами населенных пунктов Репьевского сельсовета, границы которых имеют пересечения с участками и территориями иных категорий, сведения о которых внесены в Единый государственный реестр недвижимости, приведены в таблице 1.5.

Перечень земельных участков лесного фонда из состава земель Мирновского лесничества, границы которых имеют пересечения с участками и территориями иных категорий, сведения о которых внесены в Единый государственный реестр недвижимости, в границах населенных пунктов Репьевского сельсовета Тогучинского района Новосибирской области

Таблица 1.4

№ п.	Лесохозяйственный участок	Номер квартала	Номер выдела	Общая площадь выдела, га	Площадь пересечения, га	Суммарная площадь пересечения, га	Оставшаяся площадь выдела, га	Кадастровые номера земельных участков иных категорий	Вид разрешенного использования земельных участков	Категория земель	Дата возникновения права на земельный участок	Дата возникновения первичного права на земельный участок
1.	ур. 60 лет Октябрь Долговского ЛХУ	384	9	3,0	0,20	0,20	2,80	54:24:035704:63	Для строительства жилого дома и ведения личного подсобного хозяйства	Земли населенных пунктов	13.10.2014 54-54-23/024/2014-817	Собственность 54-54-23/001/2014-263 13.02.2014 Выписка из Единого государственного реестра недвижимости об основных характеристиках и зарегистрированных правах на объект недвижимости от 30.08.2021 № КУВИ-002/2021-114097469
2.	ур. 60 лет Октябрь	384	3	1,1	0,15	0,15	0,95	54:24:035704:66	Для ведения личного подсобного	Земли населенных пунктов	54-54-23/004/2013-804	Собственность 54-54-23/004/2013-804 12.04.2013

№ п.	Лесохозяйственный участок	Номер квартала	Номер выдела	Общая площадь выдела, га	Площадь пересечения, га	Суммарная площадь пересечения, га	Оставшаяся площадь выдела, га	Кадастровые номера земельных участков иных категорий	Вид разрешенного использования земельных участков	Категория земель	Дата возникновения права на земельный участок	Дата возникновения первичного права на земельный участок
	Долговского ЛХУ								о хозяйства		27.12.2020	Выписка из Единого государственного реестра недвижимости об основных характеристиках и зарегистрированных правах на объект недвижимости от 30.08.2021 № КУВИ-002/2021-114237880
3.	ур. 60 лет Октября Долговского ЛХУ	384	3	1,1	0,25	0,25	0,85	54:24:035801:237	Для строительства жилого дома	Земли населенных пунктов	10.11.2014 54-54-23/025/2014-619	Собственность 54-54-23/007/2005-368 22.12.2005 Выписка из Единого государственного реестра недвижимости об основных характеристиках и зарегистрированных

№ п.	Лесохозяйственный участок	Номер квартала	Номер выдела	Общая площадь выдела, га	Площадь пересечения, га	Суммарная площадь пересечения, га	Оставшаяся площадь выдела, га	Кадастровые номера земельных участков иных категорий	Вид разрешенного использования земельных участков	Категория земель	Дата возникновения права на земельный участок	Дата возникновения первичного права на земельный участок
												ых правах на объект недвижимости от 30.08.2021 № КУВИ-002/2021-114100790
4.	Буготакский ЛХУ	24	55	0,5	0,04	0,04	0,46	54:24:033901:350	для садоводства	Земли населенных пунктов (не в границах населенного пункта)	02.10.2000	Собственность 54-01/24-3/2000-376/1 02.10.2000 Выписка из Единого государственного реестра недвижимости об основных характеристиках и зарегистрированных правах на объект недвижимости от 01.09.2021г. № КУВИ-002/2021-115053915
5.	Буготакский ЛХУ	28	14	4,7	0,17	0,17	4,53	54:24:032803:21	Для ведения личного	Земли населенных	10.06.2012	Собственность 54-54-23/011/2012-276 10.06.2012

№ п.	Лесохозяйственный участок	Номер квартала	Номер выдела	Общая площадь выдела, га	Площадь пересечения, га	Суммарная площадь пересечения, га	Оставшаяся площадь выдела, га	Кадастровые номера земельных участков иных категорий	Вид разрешенного использования земельных участков	Категория земель	Дата возникновения права на земельный участок	Дата возникновения первичного права на земельный участок
									подсобного хозяйства	пунктов		Выписка из Единого государственного реестра недвижимости об основных характеристиках и зарегистрированных правах на объект недвижимости от 01.09.2021г. № КУВИ-002/2021-115063063
6.	Долговской ЛХУ	383	4 8	35,4 0,8	0,0010 0,0004	0,0014	35,399 0,0799	54:24:035701:9	Для огородничества	Земли населенных пунктов	№54-54-23/002/2012-555 от 27.03.2012 (Собственность)	№54-54-23/020/2010-745 от 24.11.2010

Перечень земельных участков лесного фонда из состава земель Мирновского лесничества, границы которых имеют пересечения с участками и территориями иных категорий, сведения о которых внесены в Единый государственный реестр недвижимости, расположенных на территории Репьевского сельсовета Тогучинского района Новосибирской области за границами населенных пунктов

Таблица 1.5

№ п.	Лесохозяйственный участок	Номер квартала	Номер выдела	Общая площадь выдела, га	Площадь пересечения, га	Суммарная площадь пересечения, га	Оставшаяся площадь выдела, га	Кадастровые номера земельных участков иных категорий	Вид разрешенного использования земельных участков	Категория земель	Дата возникновения права на земельный участок	Дата возникновения первичного права на земельный участок
1.	Буготакский ЛХУ	24	1	3,5	0,04	0,08	3,46	54:24:033901:22	Для садоводства	Земли сельскохозяйственного назначения	54:24:033901:22-54/178/2021-2 21.05.2021	Собственность 54-01/24-3/2003-74 28.07.2003
			38	0,9	0,04		0,86					Выписка из Единого государственного реестра недвижимости об основных характеристиках и зарегистрированных правах на объект недвижимости от 30.08.2021 № КУВИ-002/2021-114100806
2.	Буготакский ЛХУ	24	2	3,1	0,03	0,03	3,07	54:24:033901:98	Для садоводства	Земли сельскохозяйственного назначения	23.11.2006	Собственность 54-54-23/005/2006-344 23.11.2006 Выписка из Единого государственного реестра

№ п.	Лесохозяйственный участок	Номер квартала	Номер выдела	Общая площадь выдела, га	Площадь пересечения, га	Суммарная площадь пересечения, га	Оставшаяся площадь выдела, га	Кадастровые номера земельных участков иных категорий	Вид разрешенного использования земельных участков	Категория земель	Дата возникновения права на земельный участок	Дата возникновения первичного права на земельный участок
												недвижимости об основных характеристиках и зарегистрированных правах на объект недвижимости от 01.09.2021г. № КУВИ-002/2021-115054322
3.	Бугогацкий ЛХУ	24	50	4,7	0,02	0,02	4,68	54:24:033801:81	для садоводства	Земли сельскохозяйственного назначения	54-54-23/018/2013-704	Собственность 54-54-23/018/2013-704 28.10.2013 Выписка из Единого государственного реестра недвижимости об основных характеристиках и зарегистрированных правах на объект недвижимости от 01.09.2021г. № КУВИ-002/2021-115055636

№ п.	Лесохозяйственный участок	Номер квартала	Номер выдела	Общая площадь выдела, га	Площадь пересечения, га	Суммарная площадь пересечения, га	Оставшаяся площадь выдела, га	Кадастровые номера земельных участков иных категорий	Вид разрешенного использования земельных участков	Категория земель	Дата возникновения права на земельный участок	Дата возникновения первичного права на земельный участок
4.	Бугогацкий ЛХУ	24	16	1,6	0,04	0,04	1,56	54:24:033801:12	Для садоводства	Земли сельскохозяйственного назначения	54-54-23/003/2006-130 06.07.2006	Собственность 54-54-23/005/2005-806 23.11.2005 Выписка из Единого государственного реестра недвижимости об основных характеристиках и зарегистрированных правах на объект недвижимости от 30.08.2021г. № КУВИ-002/2021-114132364
5.	Бугогацкий ЛХУ	24	50	4,7	0,01	0,03	4,69	54:24:033801:110	для садоводства	Земли сельскохозяйственного назначения	54-01/24-3/2000-385 06.10.2000	Собственность 54-01/24-3/2000-385/1 06.10.2000 Выписка из Единого государственного реестра

№ п.	Лесохозяйственный участок	Номер квартала	Номер выдела	Общая площадь выдела, га	Площадь пересечения, га	Суммарная площадь пересечения, га	Оставшаяся площадь выдела, га	Кадастровые номера земельных участков иных категорий	Вид разрешенного использования земельных участков	Категория земель	Дата возникновения права на земельный участок	Дата возникновения первичного права на земельный участок
			52	0,3	0,01		0,29					недвижимости об основных характеристиках и зарегистрированных правах на объект недвижимости от 30.08.2021г. № КУВИ-002/2021-114133530
			61	0,1	0,01		0,09					
6.	Бугогакский ЛХУ	24	14	1,1	0,04	0,04	1,06	54:24:033701:51	Для садоводства	Земли сельскохозяйственного назначения	54:24:033701:51-54/005/2018-2 25.05.2018	Собственность 54-54-23/001/2006-636 16.03.2006 Выписка из Единого государственного реестра недвижимости об основных характеристиках и зарегистрированных правах на объект недвижимости от 30.08.2021г. № КУВИ-002/2021-114132427

№ п.	Лесохозяйственный участок	Номер квартала	Номер выдела	Общая площадь выдела, га	Площадь пересечения, га	Суммарная площадь пересечения, га	Оставшаяся площадь выдела, га	Кадастровые номера земельных участков иных категорий	Вид разрешенного использования земельных участков	Категория земель	Дата возникновения права на земельный участок	Дата возникновения первичного права на земельный участок
7.	Бугогацкий ЛХУ	24	14	1,1	0,04	0,04	1,06	54:24:033701:61	Для садоводства	Земли сельскохозяйственного назначения	54:24:033701:61-54/005/2018-2 25.05.2018	Собственность 54-54-23/001/2007-775 22.03.2007 Выписка из Единого государственного реестра недвижимости об основных характеристиках и зарегистрированных правах на объект недвижимости от 30.08.2021г. № КУВИ-002/2021-114133591
8.	Бугогацкий ЛХУ	24	18	1,8	0,04	0,04	1,76	54:24:033701:84	Для садоводства	Земли сельскохозяйственного назначения	03.07.2008	Собственность 54-54-23/004/2008-740 03.07.2008 Выписка из Единого государственного реестра недвижимости об

№ п.	Лесохозяйственный участок	Номер квартала	Номер выдела	Общая площадь выдела, га	Площадь пересечения, га	Суммарная площадь пересечения, га	Оставшаяся площадь выдела, га	Кадастровые номера земельных участков иных категорий	Вид разрешенного использования земельных участков	Категория земель	Дата возникновения права на земельный участок	Дата возникновения первичного права на земельный участок
												основных характеристиках и зарегистрированных правах на объект недвижимости от 30.08.2021 № КУВИ-002/2021-114141949
9.	Бугогакский ЛХУ	24	1	3,5	0,001	0,001	3,499	54:24:033701:38	Для садоводства	Земли сельскохозяйственного назначения	54-54-23/006/2007-582 23.11.2007	Собственность 54-01/24-4/2004-971 03.11.2004 Выписка из Единого государственного реестра недвижимости об основных характеристиках и зарегистрированных правах на объект недвижимости от 30.08.2021г. № КУВИ-002/2021-114145037

№ п.	Лесохозяйственный участок	Номер квартала	Номер выдела	Общая площадь выдела, га	Площадь пересечения, га	Суммарная площадь пересечения, га	Оставшаяся площадь выдела, га	Кадастровые номера земельных участков иных категорий	Вид разрешенного использования земельных участков	Категория земель	Дата возникновения права на земельный участок	Дата возникновения первичного права на земельный участок
10.	Бугогацкий ЛХУ	24	1	3,5	0,008	0,008	3,492	54:24:033701:15	Для садоводства	Земли сельскохозяйственного назначения	54-01/24-3/2002-920 04.09.2002	Собственность 54-01/24-3/2002-919 04.09.2002 Выписка из Единого государственного реестра недвижимости об основных характеристиках и зарегистрированных правах на объект недвижимости от 01.09.2021г. № КУВИ-002/2021-115062315
11.	Бугогацкий ЛХУ	24	1	3,5	0,035	0,035	3,465	54:24:033701:60	Для садоводства	Земли сельскохозяйственного назначения	54-54-23/019/2009-609 07.12.2009	Собственность 54-54-23/005/2006-612 30.11.2006 Выписка из Единого государственного реестра недвижимости об

№ п.	Лесохозяйственный участок	Номер квартала	Номер выдела	Общая площадь выдела, га	Площадь пересечения, га	Суммарная площадь пересечения, га	Оставшаяся площадь выдела, га	Кадастровые номера земельных участков иных категорий	Вид разрешенного использования земельных участков	Категория земель	Дата возникновения права на земельный участок	Дата возникновения первичного права на земельный участок
												основных характеристиках и зарегистрированных правах на объект недвижимости от 30.08.2021г. № КУВИ-002/2021-114148582
12.	Буготакский ЛХУ	30	4	3,2	0,05	0,05	3,15	54:24:030701:32	Для садоводства	Земли сельскохозяйственного назначения	54-54/023-54/001/594/2016-766/2 03.11.2016	Собственность 54-54-23/005/2007-972 06.11.2007 Выписка из Единого государственного реестра недвижимости об основных характеристиках и зарегистрированных правах на объект недвижимости от 31.08.2021г. № КУВИ-002/2021-114574837

№ п.	Лесохозяйственный участок	Номер квартала	Номер выдела	Общая площадь выдела, га	Площадь пересечения, га	Суммарная площадь пересечения, га	Оставшаяся площадь выдела, га	Кадастровые номера земельных участков иных категорий	Вид разрешенного использования земельных участков	Категория земель	Дата возникновения права на земельный участок	Дата возникновения первичного права на земельный участок
13.	Бугогацкий ЛХУ	30	2	0,9	0,08	0,08	0,82	54:24:030701:55	Для садоводства	Земли сельскохозяйственного назначения	54-54-23/001/2007-289 14.02.2007	Собственность 54-54-23/005/2006-626 30.11.2006 Выписка из Единого государственного реестра недвижимости об основных характеристиках и зарегистрированных правах на объект недвижимости от 02.09.2021г. № КУВИ-002/2021-116210393
14.	Бугогацкий ЛХУ	30	1	0,8	0,03	0,03	0,77	54:24:030701:12	Для садоводства	Земли сельскохозяйственного назначения	54-01/24-2/2003-888 16.07.2003	Собственность 54-01/24-2/2003-889 16.07.2003 Выписка из Единого государственного реестра недвижимости об

№ п.	Лесохозяйственный участок	Номер квартала	Номер выдела	Общая площадь выдела, га	Площадь пересечения, га	Суммарная площадь пересечения, га	Оставшаяся площадь выдела, га	Кадастровые номера земельных участков иных категорий	Вид разрешенного использования земельных участков	Категория земель	Дата возникновения права на земельный участок	Дата возникновения первичного права на земельный участок
												основных характеристиках и зарегистрированных правах на объект недвижимости от 31.08.2021г. № КУВИ-002/2021-114584344
15.	Буготский ЛХУ	31	31	0,4	0,04	0,04	0,36	54:24:031401:7	Для садоводства	Земли сельскохозяйственного назначения	03.11.2003	Собственность 54-01/24-3/2003-837 03.11.2003 Выписка из Единого государственного реестра недвижимости об основных характеристиках и зарегистрированных правах на объект недвижимости от 31.08.2021г. № КУВИ-002/2021-114431035

№ п.	Лесохозяйственный участок	Номер квартала	Номер выдела	Общая площадь выдела, га	Площадь пересечения, га	Суммарная площадь пересечения, га	Оставшаяся площадь выдела, га	Кадастровые номера земельных участков иных категорий	Вид разрешенного использования земельных участков	Категория земель	Дата возникновения права на земельный участок	Дата возникновения первичного права на земельный участок
16.	ур. 60 лет Октябрь Долговского ЛХУ	385	5	4,8	0,06	0,06	4,74	54:24:036201:57	Для садоводства	Земли сельскохозяйственного назначения	54-54-23/002/2006-206 11.05.2006	Собственность 54-54-23/001/2006-863 14.04.2006 Выписка из Единого государственного реестра недвижимости об основных характеристиках и зарегистрированных правах на объект недвижимости от 02.09.2021г. № КУВИ-002/2021-116216627

2.4. Анализ транспортных коммуникаций

Схемой территориального планирования Российской Федерации в области федерального транспорта (железнодорожного, воздушного, морского, внутреннего водного транспорта) и автомобильных дорог федерального значения, утвержденной распоряжением Правительства Российской Федерации от 19 марта 2013 г. № 384-р, Программой организации скоростного и высокоскоростного сообщения в Российской Федерации до 2036 года, утвержденной протоколом заседания правления ОАО «РЖД» от 24 мая 2021 г. № 25, предусмотрены мероприятия по организации скоростного пассажирского движения на участке Новосибирск – Новокузнецк.

По территории Репьевского сельсовета Тогучинского района Новосибирской области проходит двухпутный электрифицированный участок Буготак – Инская Западно-Сибирской железной дороги – филиала ОАО «РЖД» (перегоны Буготак – Восточная, Восточная – Крахаль). На территории Репьевского сельсовета расположены следующие объекты железнодорожной инфраструктуры: железнодорожная станция Восточная и железнодорожные остановочные пункты Боровушка, Лъниха, Мотково, Паровозный, Криница, Репьево.

С севера на юг территорию пересекает межмуниципальная автомобильная дорога 50 ОП МЗ 50Н-2615 Буготак-Репьево с межмуниципальной автомобильной дорогой 50 ОП МЗ 50Н-2631 Шмаково - Репьево. В южной части территории автомобильную дорогу Н-2615 пересекает региональная автомобильная дорога 50 ОП РЗ 50К-19р Новосибирск – Ленинск Кузнецкий. С Юга от границы района в северном направлении проходит фрагмент межмуниципальной дороги 50 ОП МЗ 50Н-2107 Инская – Барышево. Дороги отнесены к государственной собственности Новосибирской области Постановлением администрации Новосибирской области от 18.02.2010 N 65-па «Об утверждении перечня автомобильных дорог общего пользования регионального и межмуниципального значения, относящихся к государственной собственности Новосибирской области».

Из Перечня автомобильных дорог общего пользования регионального и межмуниципального значения, относящихся к государственной собственности Новосибирской области, утверждённого постановлением администрации Новосибирской области от 18.02.2010 №65-па генеральным планом в границах Репьевского сельсовета учтены следующие дороги.

№ п/п	Идентификационный номер	Наименование автомобильной дороги	Учетный номер (код)
Автомобильные дороги регионального значения			
59	50 ОП РЗ 50К-19р	Новосибирск - Ленинск-Кузнецкий (в границах НСО)	К-19р
Автомобильные дороги межмуниципального значения			
755	50 ОП МЗ 50Н-2615	109 км а/д «К-16» - Буготак – Репьево	Н-2615
769	50 ОП МЗ 50Н-2631	36 км а/д «К-19р» - Шмаково - Репьево	Н-2631
777	50 ОП МЗ 50Н-2107	Инская - Барышево - 39 км а/д «К-19р» (в гр. района)	Н-2107

Характеристика учтённых генеральным планом дорог регионального и межмуниципального значения

Учетный номер (код)	Наименование автомобильной дороги	Техническая категория *	Ширина придорожной полосы (м)**
К-19р	Новосибирск - Ленинск-Кузнецкий (в границах НСО)	III	50
Н-2615	109 км а/д "К-16" - Буготак – Репьево	IV	50
Н-2631	36 км а/д "К-19р" - Шмаково - Репьево	III	50
Н-2107	Инская - Барышево - 39 км а/д "К-19р" (в гр. района)	IV	50

* Приложение N25 к приказу министерства транспорта и дорожного хозяйства Новосибирской области от 22.02.2017 г. N37

** Статья 26 федерального закона от 08.11.2007 N257-ФЗ (в редакции от 30.12.2021 г.)

В соответствии с приложением №3 к государственной программе Новосибирской области «Развитие автомобильных дорог регионального, межмуниципального и местного значения в Новосибирской области» до 2025 года планируется реконструкция путепровода через ж/д «Обь-Проектная» на 36 км автомобильной дороги «Новосибирск - Ленинск-Кузнецкий (в границах НСО)» в Тогучинском районе Новосибирской области, а также реконструкция автомобильной дороги «36 км а/д «К-19р» - Шмаково – Репьево» на 4 км, Тогучинский район Новосибирской области.

Территория между дорогами покрыта сетью межселенных и полевых дорог муниципальной собственности Тогучинского района и частной собственности производственных и сельскохозяйственных предприятий.

В населенных пунктах Репьевского сельсовета сложилась улично-дорожная сеть населенных пунктов.

Перечень автомобильных дорог общего пользования местного значения программы «Комплексное развитие систем транспортной инфраструктуры Репьевского сельсовета Тогучинского района Новосибирской области на 2016 – 2020 гг. и с перспективой до 2032 года»

дер. Шмаково

№ п/п	Наименование дорог местного значения	Всего в метрах	Присваиваемые идентификационные номера
1	улица Центральная	1850	50252838 оп мп 001-24
2	улица Инская	900	50252838 оп мп 001-25
3	улица Зеленая	500	50252838 оп мп 001-26
4	улица Лесная	1500	50252838 оп мп 001-27
5	улица Дачная	400	50252838 оп мп 001-28
6	улица Полевая	500	50252838 оп мп 001-29
7	улица Южная	400	50252838 оп мп 001-30
8	переулок Железнодорожный	300	50252838 оп мп 001-31
9	переулок Южный	100	50252838 оп мп 001-42
10	Переулок Сиреневый	300	50252838 оп мп 001-41

11	улица Березовая	300	50252838 оп мп 001-43
12	улица Майская	100	50252838 оп мп 001-44
	ИТОГО	7150	

ж/д ст. Восточная

№ п/п	Наименование дорог местного значения	Всего в метрах	Присваиваемые идентификационные номера
1	улица Железнодорожная	1100	50252838 оп мп 001-11
2	улица Лесная	300	50252838 оп мп 001-12
3	улица Станционная	1100	50252838 оп мп 001-13
4	улица Новая	120	50252838 оп мп 001-45
	ИТОГО	2620	

с. Репьево

№ п/п	Наименование дорог местного значения	Всего в метрах	Присваиваемые идентификационные номера
1	улица Инская	1200	50252838 оп мп 001-1
2	улица М.Баркова	1500	50252838 оп мп 001-2
3	улица Магистральная	1100	50252838 оп мп 001-3
4	улица Речная	800	50252838 оп мп 001-4
5	улица Сибирская	1300	50252838 оп мп 001-5
6	улица Дачная	500	50252838 оп мп 001-6
7	улица Береговая	4500	50252838 оп мп 001-7
8	улица Центральная	700	50252838 оп мп 001-8
9	переулок Железнодорожный	1200	50252838 оп мп 001-9
10	переулок Береговой	180	50252838 оп мп 001-10
11	улица 57 км.жд.	100	50252838 оп мп 001
	ИТОГО	13080	

пос. Пустынка

№ п/п	Наименование дорог местного значения	Всего в метрах	Присваиваемые идентификационные номера
1	улица Инская	400	50252838 оп мп 001-37
2	улица Дачная	500	50252838 оп мп 001-38
3	переулок Майский	850	50252838 оп мп 001-39
	ИТОГО	1750	

н. п. Паровозный

№ п/п	Наименование дорог местного значения	Всего в метрах	Присваиваемые идентификационные номера
1	улица Зеленая	300	50252838 оп мп 001-40
	ИТОГО	300	

с. Новомотково

№ п/п	Наименование дорог местного значения	Всего в метрах	Присваиваемые идентификационные номера
1	улица Центральная	2000	50252838 оп мп 001-32
2	улица 66 км жд	800	50252838 оп мп 001-33
3	улица Береговая	300	50252838 оп мп 001-34
	ИТОГО	3100	

с. Лъниха

№ п/п	Наименование дорог местного значения	Всего в метрах	Присваиваемые идентификационные номера
1	улица Железнодорожная	800	50252838 оп мп 001-14
2	улица Новая	300	50252838 оп мп 001-15
3	улица А.Зайцева	800	50252838 оп мп 001-16
4	улица Второй переулок	300	50252838 оп мп 001-17
5	улица Первый переулок	300	50252838 оп мп 001-18
6	улица Молодежная	700	50252838 оп мп 001-19
7	улица Центральная	1500	50252838 оп мп 001-20
8	улица Коммунистическая	400	50252838 оп мп 001-21
9	улица Цветочная	200	50252838 оп мп 001-22
10	улица Лесная	600	50252838 оп мп 001-23
11	Улица 68км.жд.	100	50252838 оп мп 001
12	Улица 70 км.жд.	200	50252838 оп мп 001
	ИТОГО	6200	

пос. Боровушка

№ п/п	Наименование дорог местного значения	Всего в метрах	Присваиваемые идентификационные номера
1	улица Придорожная	500	50252838 оп мп 001-36
2	улица Центральная	1000	50252838 оп мп 001-35
	ИТОГО	1500	

2.5 Анализ инженерной инфраструктуры

2.5.1 Водоснабжение и водоотведение

Водоснабжение Репьевского сельсовета представлено 9 артезианскими скважинами, расположенными в: с. Репьево – 2 шт., с. Лъниха – 3 шт., п. Боровушка - 1 шт., с. Новомотково - 2 шт., ж/д ст. Восточная - 1 шт.

Водонапорных колонок в количестве 40 шт. Общая протяженность водопроводных сетей 21,4 км.

Водопровод с. Репьево обеспечивает водой населенный пункт, численностью 641 человека, состоит из 2-х артезианских скважин с двумя водонапорными башнями по 100 м³. каждая, водопроводы закольцованы.

Протяженность водопровода 10415 м, проложен в 1985 году из стальных, чугунных и пластмассовых труб диаметром от 40 до 100 мм. На водопроводной сети расположены 26 колодцев диаметром 1500-2000 мм, Люки смотровых колодцев закрыты деревянными крышками, железом и другим доступным материалом, отсутствует перекрытие бетонных плит на 5-ти колодцах. Износ водопроводной сети 70 %, которой пользуются: население, администрация, предприятия торговли, детский сад, школа, КДЦ, амбулатория, пекарня.

На территории села находятся 2 скважины:

Скважина № 1 – год бурения -1980 г., глубина 44 метра, павильон над скважиной кирпичный, зона санитарной охраны – по диаметру не менее 30 м от скважины, ограждений нет. Павильон имеет наклон из-за подмыва фундамента, 1/3 бетонного пола пришла в негодность, произошел обвал из-за размыва земли и фундамента. Вода со скважины подается в водонапорную башню, с башни в систему водоснабжения. Применяется насос ЭЦВ 6-10-140.

Скважина № 2 – год бурения -1980 г., глубина 55 метров, павильон над скважиной – из бетонных плит, не огорожен. Павильон имеет наклон из-за подмыва и проседания фундамента. Вода со скважины подается в водонапорную башню, с башни в систему водоснабжения. Применяется насос ЭЦВ 6-10-140.

Водопровод с. Лъниха обеспечивает водой населенный пункт, численностью 583 человек, состоит из 3-х артезианских скважин, водопроводы закольцованы.

Протяженность водопровода 6710 м, проложен в 1986 году из стальных и пластмассовых труб диаметром от 40 до 100 мм, в том числе строительством водопровода 800 м в 2008 году. На водопроводной сети расположены 22 колодца диаметром 1500 мм, люки смотровых колодцев закрыты деревянными настилами, железом и другим доступным материалом. С 1988 года чистка водопроводных колодцев не проводилась. Износ водопроводной сети составляет 70 %. Сетью пользуются: население, предприятия торговли, СДК.

На территории села находятся 3 скважины:

Скважина № 1 – год бурения -1975 г., глубина 34,5 метра, павильон над скважиной из шпал, зона санитарной охраны – по диаметру не менее 30 м от скважины, ограждения нет. Вода со скважины подается в систему водоснабжения. Применяется насос ЭЦВ 6-10-140.

Скважина № 2 – год бурения -1966 г., глубина 38 метров, павильон над скважиной – шпалы, не огорожена. Вода со скважины подается в систему водоснабжения. Применяется насос ЭЦВ 6-10-140.

Скважина № 3 – год бурения -1980 г., глубина 54 метра, павильон над скважиной – шпалы, не огорожена. Вода со скважины подается в систему водоснабжения. Применяется насос ЭЦВ 6-10-140.

Водопровод с. Новомотково обеспечивает водой населенный пункт, численностью 162 человек, состоит из 2-х артезианских скважин, водопроводы закольцованы.

Протяженность водопровода 2900 м, проложен в 1985 году из стальных труб диаметром от 40 до 100 мм. На водопроводной сети расположены 6 колодцев диаметром 1500 мм, чистка колодцев не проводилась. Люки смотровых колодцев закрыты. Износ сети составляет 70-80 %. Водопроводной сетью пользуются население и предприятие торговли.

На территории села находятся 2 скважины:

Скважина № 1– год бурения -1975 г., глубина 45 метров, над скважиной находится колодец, зона санитарной охраны – по диаметру не менее 30 м от скважины, ограждения нет. Вода со скважины подается в систему водоснабжения. Применяется насос ЭЦВ 6-10-140.

Скважина № 2 – год бурения -1982 г., глубина 40 метров, павильон над скважиной – из шпал, нет ограждения. Вода со скважины подается в водонапорную башню, с башни в систему водоснабжения. Применяется насос ЭЦВ 6-10-140.

Водопровод п. Боровушка обеспечивает водой населенный пункт, численностью 30 человек, состоит из 1-й артезианской скважины, водопровод закольцован.

Протяженность водопровода 1000 м, проложен в 1985 году из стальных и пластмассовых труб диаметром 50 мм. На водопроводной сети расположены 3 колодца диаметром 1500 мм, чистка водопроводных колодцев не проводилась. Люки смотровых колодцев закрыты. Износ 70 %. Водопроводной сетью пользуется население.

На территории поселка находится 1 скважина:

Скважина № 1– год бурения -1974 г., глубина 50 метров, павильон над скважиной из шпал, зона санитарной охраны – по диаметру не менее 30 м от скважины, ограждения нет. Вода со скважины подается в систему водоснабжения. Применяется насос ЭЦВ 6-10-140.

Водопровод ж/д ст. Восточная обеспечивает водой населенный пункт, численностью 297 человек, состоит из 1-й артезианской скважины, водопровод закольцован.

Протяженность водопровода 350 м, проложен в 1981 году из стальных труб диаметром 50 мм. На водопроводной сети расположены 2 колодца диаметром 1500 мм, чистка водопроводных колодцев не проводилась, запорная арматура требует замены Люки смотровых колодцев закрыты. Износ сети составляет 70 %. Пользуются сетью: население, предприятия торговли.

На территории села находится 1 скважина:

Скважина № 1 – год бурения -1969 г., глубина 23 метра, над скважиной установлен металлический модуль, нет ограждения. Вода со скважины подается в водонапорную башню, с башни в систему водоснабжения. Применяется насосная станция.

Водоотведение Репьевского сельсовета

В Репьевском сельсовете централизованная канализация, канализационные сети и очистные сооружения отсутствуют.

Нецентрализованные зоны водоотведения в д. Шмаково, о.п. Паровозный, п. Пустынка представлены выгребными ямами.

В поселении нет очистных сооружений для сбрасываемых бытовых стоков, поэтому водоотведение сточных вод коммунальной сферы населённых пунктов производится за пределы населенных пунктов со сбросом на рельеф.

Производственные и бытовые сточные воды не разделяются.

Для отведения поверхностных вод используется открытая сеть, состоящая, преимущественно, из придорожных канав, лотков, водопропускных труб на пересечениях дорог. Дождевые и талые сточные воды не очищаются и удаляются в близлежащие водоемы.

Существующий дефицит мощностей очистных сооружений составляет 100%.

Применяемая технологическая схема очистки сточных вод не соответствует требованиям обеспечения нормативов качества очистки сточных вод.

Локальные очистные сооружения, создаваемые абонентами, на территории поселения отсутствуют.

Отвод сточных бытовых и производственных вод с территории производится вывозным методом ассенизаторскими машинами за пределы населенных пунктов со сбросом на рельеф.

2.5.2 Теплоснабжение

Генерация тепла в жилом фонде происходит индивидуальными источниками теплоснабжения, преимущественно на твердом топливе.

В с. Репьево отопление школы, ФАП и детского сада – централизованное от газовой котельной.

2.5.3 Газоснабжение

На территории поселения функционирует 1 газовая котельная, отапливает школу (в том числе ФАП с. Репьево), детский сад.

Жители Репьевского сельсовета обеспечиваются бытовым газом (газовыми баллонами) ООО «Новосибирскооблгаз». Кроме того, часть жителей с. Репьево и д. Шмаково обеспечиваются сетевым природным газом ООО «Новосибирскрегионгаз».

2.5.4 Электроснабжение

Электроснабжение Репьевского сельсовета обеспечивает АО «Региональные электрические сети» – Приобское отделение. Обслуживают сети Тогучинский РЭС.

На территории Репьевского сельсовета Тогучинского района Новосибирской области расположены следующие центры питания:

- ПС 500 кВ Заря, принадлежащая ПАО «ФСК ЕЭС»;
- ПС 110/10 кВ Плотниково, принадлежащая АО «РЭС», с трансформаторами мощностью 2*10 МВА. По данным на 01.10.2021 объём свободной для технологического присоединения потребителей трансформаторной мощности по ПС 110 кВ Плотниково составляет 5,24 МВт.

- ПС 110 кВ Восточная тяговая, принадлежащая ОАО «РЖД».

На сопредельной территории расположена ПС 110 кВ Буготак тяговая, принадлежащая ОАО «РЖД».

Территорию Репьевского сельсовета пересекают следующие линии электропередачи:

- ВЛ 500 кВ Заря – Алтай;
- ВЛ 500 кВ Заря – Юрга;
- ВЛ 500 кВ Заря – Барабинская;
- ВЛ 220 кВ Заря – Восточная I цепь (251);
- ВЛ 220 кВ Заря – Восточная II цепь (252);
- ВЛ 220 кВ Заря – Отрадная (235);
- ВЛ 220 кВ Заря – Южная I цепь с отпайкой на ПС Электродная (249);
- ВЛ 220 кВ Заря – Южная II цепь с отпайкой на ПС Электродная (250);
- ВЛ 220 кВ Беловская ГРЭС – Восточная I цепь;
- ВЛ 220 кВ Беловская ГРЭС – Восточная II цепь;
- ВЛ 110 кВ Мурлыткино – Буготак (П-1 Мурлыткино – Горная);
- ВЛ 110 кВ Мурлыткино – Буготак (П-2 Мурлыткино – Буготак).

Потребители Репьевского сельсовета запитаны по воздушной сети 0,4 кВ от ТП 10/0,4 кВ, в свою очередь запитанных от по воздушной сети 10 кВ:

- 5 шт. ТП 10/0,4 кВ пос. Боровушка, с. Льниха по ВЛ 10 кВ Ф-1 от ПС 110 кВ Буготак тяговая;

- 23 шт. ТП 10/0,4 кВ н.п. Паровозный, с. Новомотково, пос. Пустынка, с Репьево по ВЛ 10 кВ Ф-2 ПС 110 кВ Плотниково;

- 6 шт. ТП 10/0,4 кВ ж.д.ст. Восточная от ВЛ-10 кВ Ф-9 ПС 110 кВ Восточная тяговая;

- 9 шт. ТП 10/0,4 кВ д. Шмаково от ВЛ 10 кВ Ф-4, Ф-8 ПС 110 кВ Плотниково.

Корректировкой Инвестиционной программы АО «РЭС» 2021-2025 гг., утверждённой приказом министерства жилищно-коммунального хозяйства и энергетики Новосибирской области от 09.12.2021 г. №233 в части 2022 – 2025 гг. (размещена на сайте mjkh.nso.ru), мероприятия по строительству/реконструкции электрических сетей, влияющие на электроснабжение потребителей Репьевского сельсовета, не предусмотрены.

2.5.5 Связь

Развитие сетей связи в проекте генерального плана не отражено, так как документами стратегического планирования Тогучинского района и Репьевского сельсовета мероприятий по развитию сетей связи в населенных пунктах Репьевского сельсовета не предусмотрено.

2.5.6 Сбор твердых коммунальных отходов

На территории Репьевского сельсовета контейнерные площадки и контейнеры отсутствуют, сбор и вывоз ТБО на площадки временного хранения осуществляется жителями самостоятельно.

2.6 Анализ жилищного фонда, учреждений и организаций

Жилищный фонд Репьевского сельсовета Тогучинского района Новосибирской области по данным паспорта муниципального образования «Репьевский сельсовет» за 2020 год составляет 47 тыс. кв. м, в том числе, муниципальный 1,6 тыс. кв. м. Жилищный фонд представлен индивидуальными усадебными и малоэтажными жилыми домами.

Численность населения Репьевского сельсовета

Статистически учтённое население на 01.01.2021 г.	Прогноз на 2032 год(первый этап реализации ГП)	Прогноз на 2042 год (второй этап реализации ГП)
1768	1697	1636

Обеспеченность учреждениями культуры населения Репьевского сельсовета

№	Фактическая обеспеченность на 01.01.2021 г.	Рекомендуемая обеспеченность на 01.01.2021 г.	Расчётная обеспеченность на 2032 год	Расчётная обеспеченность на 2032 2042 год
1	Сельская библиотека села Репьево; сельская библиотека села Лъниха. Общая ёмкость сети 15,4 (>10,61 – 13,26 тыс. ед. хранения) тыс. ед. хранения. Транспортная доступность библиотеки – 30 минут.	1 общедоступная библиотека с детским отделением в административном центре поселения с точкой доступа к информационным ресурсам; 1 филиал общедоступной библиотеки с детским отделением и точкой доступа к информационным ресурсам. Общая ёмкость сети 10,61 – 13,26 тыс. ед. хранения. Транспортная	1 общедоступная библиотека с детским отделением в административном центре поселения с точкой доступа к информационным ресурсам; 1 филиал общедоступной библиотеки с детским отделением и точкой доступа к информационным ресурсам. Общая ёмкость сети 10,18 – 12,73	1 общедоступная библиотека с детским отделением в административном центре поселения с точкой доступа к информационным ресурсам; 1 филиал общедоступной библиотеки с детским отделением и точкой доступа к информационным ресурсам. Общая ёмкость сети 9,82 – 12,27

		доступность библиотеки 15 – 30 минут.	тыс. ед. хранения. Транспортная доступность библиотеки 15 – 30 минут.	тыс. ед. хранения. Транспортная доступность библиотеки 15 – 30 минут.
2	Сельский дом культуры села Репьево; Сельский дом культуры села Льниха. Общая вместимость залов 210 мест. Транспортная доступность библиотеки – 30 минут.	1 дом культуры в административном центре сельского поселения; 1 филиал дома культуры в ином населённом пункте. Общая вместимость залов в домах культуры 354 места. Транспортная доступность домов культуры 15 – 30 минут.	1 дом культуры в административном центре сельского поселения; 1 филиал дома культуры в ином населённом пункте. Общая вместимость залов в домах культуры 354 места. Транспортная доступность домов культуры 15 – 30 минут.	1 дом культуры в административном центре сельского поселения; 1 филиал дома культуры в ином населённом пункте. Общая вместимость залов в домах культуры 354 места. Транспортная доступность домов культуры 15 – 30 минут.
3	Учреждения дополнительного образования. Нет данных.	Мест в учреждениях дополнительного образования 27.	Мест в учреждениях дополнительного образования 26.	Мест в учреждениях дополнительного образования 25.

Сведения о площади магазинов, действующих в апреле 2021 года, на территории Репьевского сельсовета Тогучинского района Новосибирской области

№ пп	Наименование	Специализация	Адрес	Торговая площадь, м ²
1	2	3	4	5
1	Магазин ООО «Голиаф»	Смешенные товары	с. Репьево, ул.Магистральная,5	20,0
2	Магазин «Удачный»	Смешенные товары	с. Репьево, ул.Магистральная,8	40,0
3	Магазин ООО «Голиаф»	Смешенные товары	д. Шмаково, ул.Центральная, 13а	20,0
4	Магазин	Смешенные товары	Ст. Восточная	6
5	Магазин	Смешенные товары	ст. Восточная, ул. Железнодорожная, 19а	6
6	Магазин «Продукты»	Продукты питания	с. Новомотково, ул. Центральная, 32/1	15
7	Магазин ИП Смирнова Ю.К	Продукты питания	с. Льниха, ул. Железнодорожная, 4	35
8	Магазин ООО «Надежда»	Вино-водочная продукция, смешанные товары	с. Льниха, ул. Железнодорожная, 4	35
9	ИП Таибов	Смешенные товары	с. Льниха, ул. Центральная, 2а	14
10	Магазин	Смешенные товары	с. Льниха, Центральная, 2	87,7

Сведения об организациях, действующих в апреле 2021 года на территории Репьевского сельсовета Тогучинского района Новосибирской области

Наименование организаций (в том числе бюджетных)	Вид деятельности	Всего работников на данном предприятии	Полный адрес регистрации
1	2	3	4
Пекарня «Сибхлеб»	Выпечка хлеба, хлебобулочных изделий	5	с. Репьево, ул. Магистральная, 7
Магазин ООО «Голиаф»	Смешанные товары	5	с. Репьево, ул. Магистральная, 5
Магазин «Удачный»	Смешанные товары	6	с. Репьево, ул. Магистральная, 8
ИП Царпкина Е.В.	Напитки на разлив	1	с. Репьево, ул. Центральная, 7
Магазин ООО «Голиаф»	Смешанные товары	2	д. Шмаково, ул. Центральная, 13а
Магазин	Смешанные товары	2	ст. Восточная
Магазин	Смешанные товары	2	ст. Восточная, ул. Железнодорожная, 19а
Магазин «Продукты»	Продукты питания	2	с. Новомотково, ул. Центральная, 32/1
Магазин ПБОЮЛ Сидоренко К.А.	Продукты питания	6	с. Лъниха, ул. Железнодорожная, 4
Магазин ООО «Надежда»	Вино-водочная продукция, смешанные товары	2	
ИП Тайбов	Смешанные товары	3	с. Лъниха, ул. Центральная, 2а
Магазин	Смешанные товары	2	с. Лъниха, Центральная, 2
ФАП с. Лъниха	Медицинские услуги	2	с. Лъниха, ул. Коммунистическая, 2
ФАП с. Репьево	Медицинские услуги	3	с. Репьево, ул. Магистральная, 10
ФАП д. Шмаково	Медицинские услуги	2	д. Шмаково, ул. Центральная, 14/1
Администрация Репьевского сельсовета	Управление	7	с. Репьево, ул. Магистральная, 10
Отделение почты с. Репьево	Почтовые услуги	5	с. Репьево, ул. Магистральная, 6
Отделение почты с. Лъниха	Почтовые услуги	5	с. Лъниха, ул. Центральная, 4
МУК КДЦ «Темп»	Культурно-досуговый центр	11	с. Репьево, ул. Магистральная, 1
АКХ Морозов	Сельхозпроизводитель		с. Лъниха, ул. Центральная, 1
МБОУ Тогучинского района Репьевская СОШ	Детский сад	7	с. Репьево, ул. Магистральная, 9

Дошкольная группа			
Орешек	Производство жареного арахиса	3	с. Репьево, ул. Магистральная, 3
Киоск «Пиво»	Торговля пивом и напитками на розлив	2	с. Репьево, ул. Центральная, 7/1
ПКГ «Газопровод в с. Репьево по улицам: Центральная, Сибирская и переулку Железнодорожный»	Природный газ	1	с. Репьево, ул. Центральная, дом 18, кв. 2
Кооператив потребителей газа «Березка»	Природный газ	1	д. Шмаково, ул. Березовая, д. 3
Потребительское общество «Шмаково»	Природный газ	1	д. Шмаково, ул. Зеленая, 7
ИП Летов С.А.	Магазин	3	с. Репьево, ул. Сибирская, д. 35, кв. 1
Филиал Тогучинского ДРСУ ОАО «Новосибирскавтодор»	Ремонт автодорог	15	д. Шмаково
Подстанция ПС 500кВ Заря	Электроэнергия	44	ст. Восточная, ул. Энергетиков, 1
ООО «АрНи»	(Асфальтный завод)		д. Шмаково
ООО Гектор	Магазин		д. Шмаково ул. Центральная 13

Сведения о планируемых производственных предприятиях на территории Репьевского сельсовета Тогучинского района Новосибирской области.

Наименование организаций	Вид деятельности// Функциональная зона	Кадастровый номер земельного участка	Площадь территории, га
1	2	3	4
ООО «Служба Пути»	Разработка участков недр местного значения, содержащих общераспространенные полезные ископаемые// Производственная зона	54:24:035802:2055 54:24:035802:2054	7,5454

Сведения о некоммерческих организациях садоводов, огородников и собственников недвижимости, действующих в апреле 2021 года на территории Репьевского сельсовета Тогучинского района Новосибирской области

№ п.п.	Наименование некоммерческих объединений садоводов, огородников и собственников недвижимости
1	2
1	Некоммерческая ассоциация садоводческих товариществ «Восток»
2	Некоммерческое дачное товарищество «Лозанна»
3	Некоммерческое садоводческое товарищество «Биолог»
4	Некоммерческое садоводческое товарищество «Вега»

5	Садоводческое некоммерческое товарищество «Дружба»
6	Садоводческое некоммерческое товарищество «Зодчий-2»
7	Некоммерческое садоводческое товарищество «Инской узел»
8	Садоводческое некоммерческое товарищество собственников недвижимости «Кондитер»
9	Некоммерческое садоводческое товарищество «Криница»
10	Некоммерческое садоводческое товарищество «Объединение»
11	Некоммерческое садоводческое товарищество «Прожектор»
12	Некоммерческое садоводческое товарищество «Путеец»
13	Некоммерческое садоводческое товарищество «Транспортник»
14	Садоводческое некоммерческое товарищество «Электромонтажник»
15	Садоводческое некоммерческое товарищество «Энергетик»
16	Садоводческое некоммерческое общество «Огонек»
17	Садоводческое некоммерческое товарищество «Автомобилист»
18	Садоводческое некоммерческое товарищество «Березка»
19	Садоводческое некоммерческое товарищество «Василек»
20	Садоводческое некоммерческое товарищество «Ветеран»
21	Садоводческое некоммерческое товарищество собственников недвижимости «Восход»
22	Садоводческое некоммерческое товарищество собственников недвижимости «Голубой факел»
23	Садоводческое некоммерческое товарищество «Заринка»
24	Садоводческое некоммерческое товарищество «Заря»
25	Садоводческое некоммерческое товарищество «Зодчий»
26	Садоводческое некоммерческое товарищество «Изыскатель»
27	Садоводческое некоммерческое товарищество «Клубничка»
28	Садоводческое некоммерческое товарищество «Лесовик»
29	Садоводческое некоммерческое товарищество «Мичуринец»
30	Садоводческое некоммерческое товарищество «Нептун»
31	Некоммерческое садоводческое товарищество «Нефтяник»
32	Садоводческое некоммерческое товарищество «Нива»
33	Садоводческое некоммерческое товарищество «Пустынка»
34	Садоводческое некоммерческое товарищество «Радуга»
35	Садоводческое некоммерческое товарищество «Родничок»
36	Садоводческое некоммерческое товарищество «Рябинка»
37	Садоводческое некоммерческое товарищество «Светлана»
38	Садоводческое некоммерческое товарищество «Сибирь»
39	Садоводческое некоммерческое товарищество «Сирень»
40	Садоводческое некоммерческое товарищество «Строитель»
41	Садоводческое некоммерческое товарищество «Химик»
42	Садоводческое некоммерческое товарищество «Электротранспортник»
43	Садоводческое некоммерческое товарищество «ЭТРО»
44	Садоводческое некоммерческое товарищество собственников недвижимости «Сосенка»
45	Садоводческое некоммерческое товарищество «Лукоморье2
46	Садоводческое некоммерческое товарищество «Электрик»
47	Садоводческое некоммерческое товарищество «Лесное»

Сведения о потребительских обществах, действующих в апреле 2021 года на территории Репьевского сельсовета Тогучинского района Новосибирской

области

№ п.п.	Наименование общества	Адрес
1	2	3
1	Кооператив потребителей газа «Березка»	Новосибирская область, Тогучинский район, д. Шмаково, ул. Березовая, 3
2	Потребительский кооператив по газификации «Газопровод в селе Репьево по улицам Центральная, Сибирская и переулку Железнодорожный»	Новосибирская область, Тогучинский район, с. Репьево, ул. Сибирская, 28 кв. 2
3	Потребительское общество «Шмаково»	Новосибирская область, Тогучинский район, д. Шмаково, ул. Зеленая, 7

3. Оценка возможного влияния планируемых для размещения объектов местного значения Репьевского сельсовета Тогучинского района Новосибирской области на комплексное развитие его территории.

Объекты местного значения Репьевского сельсовета:

реконструкция отопления в здании клуба по адресу: Новосибирская область, Тогучинский район, с. Лыниха, ул. Центральная, 4, на земельном участке с кадастровым номером 54:24:035705:48, площадью 2246 кв. м;

реконструкция отопления в здании клуба по адресу: Новосибирская область, Тогучинский р-н, с. Репьево, ул. Магистральная, 1; на земельном участке с кадастровым номером 54:24:032013:95, площадью 1751 кв. м;

строительство и оборудование спортивных площадок в каждом населенном пункте сельсовета;

назначение категории улиц и дорог в соответствии с классификацией СП 42.13330;

включение тротуаров в состав улиц в д. Шмаково (13,25 км), с. Репьево (21,5 км), с. Лыниха (12,28 км). Освещение улиц. Строительство 2 АЗС;

разработка схемы газификации с. Лыниха;

строительство газопровода с. Лыниха (8 км);

подготовка проектно-сметной документации по водоснабжению;

- реконструкция **строительство** водопроводной сети, с применением труб из современных материалов в с. Репьево, 4,177 и 3,745 км;

реконструкция водопроводной сети, с применением труб из современных материалов в с. Новомотково, 2 км;

реконструкция водопроводной сети, с применением труб из современных материалов в с. Лыниха, 2 км;

реконструкция водопроводной сети, с применением труб из современных материалов в ж/д ст. Восточная, пос. Боровушка, н.п. Паровозный, 6 км.

Возведение объектов местного значения позволят:

- реализовать задачи действующей муниципальной программы комплексного развития социальной инфраструктуры Репьевского сельсовета Тогучинского района Новосибирской области на 2017-2032 год,

- улучшить гигиенические условия проживания в крупнейших населенных пунктах сельсовета,

- способствовать организации досуга жителей всех населенных пунктов сельсовета,
- повысить транспортную безопасность,
- снизить возможности криминальных проявлений в крупнейших населенных пунктах сельсовета,
- понизить загрязнение воздуха, понизить количество мусора и смета уличного (7 31 200 01 72 4).

4. Утвержденные документами территориального планирования Новосибирской области сведения о видах, назначении и наименованиях планируемых для размещения на территориях Репьевского сельсовета Тогучинского района Новосибирской области объектов федерального значения, объектов регионального значения, их основные характеристики, местоположение, характеристики зон с особыми условиями использования территорий в случае, если установление таких зон требуется в связи с размещением данных объектов; реквизиты указанных документов территориального планирования, а также обоснование выбранного варианта размещения данных объектов на основе анализа использования этих территорий, возможных направлений их развития и прогнозируемых ограничений их использования

Решением постановления Правительства Новосибирской области от 02.02.2024 № 31-п «О внесении изменений в постановление администрации Новосибирской области от 07.09.2009 № 339-па» на территории Репьевского сельсовета предусмотрено размещение объектов, представленных ниже.

№ п/п	Вид объекта	Наименование объекта (строительство или реконструкция)	Назначение объекта	Краткая характеристика объекта	Местоположение планируемого объекта	Зоны с особыми условиями использования территории	Срок реализации, годы
1	2	3	4	5	6	7	8
1 Объекты регионального значения в области транспорта (железнодорожный, водный, воздушный транспорт), автомобильные дороги регионального или межмуниципального значения							
1.1	Автомобильные дороги регионального или межмуниципального значения	Реконструкция автомобильной дороги «Инская – Барышево – 39 км а/д «К-19р» (в г. района)» на участке км 26+000 – км 30+739 в Новосибирском и Тогучинском районах Новосибирской области	Организация транспортного обслуживания населения	Протяженность 4,7 км; категория – IV	Новосибирский район, Березовский сельсовет, Тогучинский район, Репьевский сельсовет	Придорожная полоса – 50 м	2023-2028
1.2	Мостовое сооружение	Реконструкция путепровода через ж/д «Обь-Проектная» на 36 км автомобильной дороги «Новосибирск – Ленинск-Кузнецкий (в границах НСО)» в Тогучинском районе Новосибирской области	Организация транспортного обслуживания населения	Путепровод	Тогучинский район, Репьевский сельсовет	Установления не требуется	2023-2027
2. Объекты регионального значения в области энергетики							
2.1	Электрические подстанции. Линии электропередачи	Строительство ПС 110 кВ Мотково	Преобразование электроэнергии	2х16 МВА, 2х1,3 км	Тогучинский район, Репьевский сельсовет 54:24:035801:77	Охранная зона 20 м	2026

№ п/п	Местоположение	Наименование и основные характеристики объекта	Виды работ	Основание	Наименование объекта в соответствии с Приказом №10*	Примечание
1	2	3	4	5	6	7
1	д. Шмаково, ул. Центральная, 14/1	ФАП в д. Шмаково, модульный ФАП «Шмаковский»	Реконструкция	Стратегия социально-экономического развития Тогучинского района Новосибирской области до 2030 года. Государственная программа «Развитие здравоохранения Новосибирской области»	602010406 Обособленное структурное подразделение медицинской организации, оказывающей первичную медико-санитарную помощь	
2	с. Лыниха, ул. Коммунистическая, 2	ФАП в с. Лыниха	Реконструкция	Стратегия социально-экономического развития Тогучинского района Новосибирской области до 2030 года. Государственная программа «Развитие здравоохранения Новосибирской области»	602010406 Обособленное структурное подразделение медицинской организации, оказывающей первичную медико-санитарную помощь	

*Приказ министерства экономического развития Российской Федерации от 9 января 2018 года №10 «Об утверждении требований к описанию и отображению в документах территориального планирования объектов федерального значения, объектов регионального значения, объектов местного значения и о признании утратившим силу приказа Минэкономразвития России от 7 декабря 2016 г. №793»

5. Утвержденные документом территориального планирования Тогучинского района Новосибирской области сведения о видах, назначении и наименованиях планируемых для размещения на территории Репьевского сельсовета Тогучинского района Новосибирской области объектов местного значения муниципального района, их основные характеристики, местоположение, характеристики зон с особыми условиями использования территорий в случае, если установление таких зон требуется в связи с размещением данных объектов, на основе анализа использования этих территорий, возможных направлений их развития и прогнозируемых ограничений их использования

Решением Совета депутатов Тогучинского района Новосибирской области от 18.08.2023 № 239 «Об утверждении внесения изменений в схему

территориального планирования Тогучинского района Новосибирской области» предусмотрено размещение в Репьевском сельсовете объектов, представленных ниже.

№ п/п	Вид объекта	Назначение, наименование	Местоположение	Основные характеристики	Срок реализации (год)	Характеристики зон с особыми условиями использования территорий
1	2	3	4	5	6	7
1. Объекты образования и науки						
1.2	Общественные организации	Строительство общеобразовательной школы	с. Репьево, ул. Центральная, 5	220 мест	2033	Не устанавливается

№ п/п	Местоположение	Наименование и основные характеристики объекта	Виды работ	Основание	Наименование объекта в соответствии с Приказом №10*	Примечание
1	2	3	4	5	6	7
1	с. Реньево, ул. Центральная, 5	Здания МКОУ Тогучинского района «Реньевская средняя школа» на 220 мест	Реконструкция	Стратегия социально-экономического развития Тогучинского района Новосибирской области до 2030 года.	602010102 Общеобразовательная организация	
2	д. Шмаково, ул. Центральная, 14/1	Детский сад в д. Шмаково на 50 мест	Строительство	«Программа комплексного развития социальной инфраструктуры Реньевского сельсовета Тогучинского района Новосибирской области на 2017-2032 годы»	602010101 Детская образовательная организация	
3	с. Реньево, ул. Магистральная, 9	Детский сад в с. Реньево на 60 мест	Реконструкция		602010101 Детская образовательная организация	
4	с. Лыниха, ул. Железнодорожная, 20	детского сада в с. Лыниха на 40 мест	Реконструкция		602010101 Детская образовательная организация	
5		Инвестиционные площадки в границах земельного участка с кадастровым номером: 54:24:035802:1237				

*Приказ министерства экономического развития Российской Федерации от 9 января 2018 года №10 «Об утверждении требований к описанию и отображению в документах территориального планирования объектов федерального значения, объектов регионального значения, объектов местного значения и о признании утратившим силу приказа Минэкономразвития России от 7 декабря 2016 г. №793»

6. Перечень и характеристика основных факторов риска возникновения чрезвычайных ситуаций природного и техногенного характера.

Чрезвычайные ситуации локального, местного, территориального, регионального, федерального и трансграничного масштаба на проектируемой территории вероятны из нескольких источников.

1. Источники природной чрезвычайной ситуации (ГОСТ 22.0.03-2022).

а). Ландшафтный (природный) пожар – лесной и степной.

б). Опасные метеорологические явления: волны тепла и холода; засуха; суховей; туман; сильная метель; сильный снегопад; заморозок; гололёд; ливень; град; гроза; сильный ветер; шквал.; шторм.

в). Опасные гидрологические явления: затопление (в паводок), подтопление (сезонное, возможно, природно-техногенное); ледяной затор (в русле реки Ини).

г). Опасные геологические явления и процессы: сейсмическое воздействие (возможно, природно-техногенное воздействие).

д). Космическая опасность: астероидно-кометная опасность; космическая погода; космический мусор.

2. Источники биолого-социальных чрезвычайных ситуаций (ГОСТ Р 22.0.04 – 2020).

Панзоотия; эпизоотия; эпифитотия

3. Источники техногенных чрезвычайных ситуаций (ГОСТ Р 22.0.05 – 2020).

а). Пожар.

б). Дорожно-транспортные происшествия.

в). Крушение поезда.

г). Опасные грузы.

д). Взрыв на трубопроводе.

е). Пролит химически опасных веществ.

Природные чрезвычайные ситуации обусловлены географическим положением проектируемой территории, её климатическими, геологическими и гидрологическими особенностями (см. п. 2.3).

Биолого-социальные чрезвычайные ситуации обусловлены вхождением в состав территории природных объектов наряду с населёнными пунктами (см. п. 2.3.1).

Техногенные чрезвычайные ситуации обусловлены расположением на проектируемой территории путей сообщения и объектов на них, инженерных сетей и объектов на них, населённых пунктов, производственных и сельскохозяйственных объектов, мест сезонного проживания, хозяйства и отдыха (см. п.п.2.4; 2.5 и 2.6).

Генеральным планом отражены планировочные мероприятия, входящие в систему мер обеспечения безопасности в чрезвычайных ситуациях:

- водоохранные зоны и прибрежные полосы открытых природных водоёмов;
- зоны санитарной охраны источников водозабора;
- полосы отвода и охранные зоны железной дороги;
- полосы отвода автомобильных дорог регионального, межмуниципального и местного значения;

- охранные зоны инженерных сетей;
- санитарно-защитные зоны предприятий и иных объектов.

Организационные мероприятия учтены муниципальной программой «Обеспечение безопасности жизнедеятельности населения Тогучинского района Новосибирской области на 2022-2024 годы», утверждённой постановлением администрации Тогучинского района Новосибирской области от 24.11.2021 №1219/П/93 и иными документами отдела по военно-мобилизационной работе, делам гражданской обороны и чрезвычайным ситуациям администрации Тогучинского района Новосибирской области.

Противопожарные мероприятия в лесной части проектируемой территории регламентированы Постановлением Правительства Российской Федерации от 07.10.2020 № 1614 «Об утверждении правил пожарной безопасности в лесах».

6.1 Непостоянство режима естественных открытых водных объектов.

Сезонные колебания уровня проточных водоемов – рек: Малой и Большой Черепашки, Капелюшки, Малой и Большой Пустынки, Крутихи, Большой, Березовки, Ини; четырех безымянных ручьев.

Сезонное колебание водной поверхности прудов.

Препятствия поверхностному стоку – обводнение поверхностей, образование болот.

Опасность для системы водоснабжения сельсовета, использующей воду из скважин, как с точки зрения непостоянства снабжения, так и загрязнения вод.

Мероприятия по уменьшению последствий непостоянства режима открытых водных объектов.

Отображение охранных зон открытых водных объектов и закрытых источников водоснабжения.

Рекомендации по выносу существующих объектов с территорий, подверженных сезонному затоплению паводковыми водами.

Рекомендации по габаритам поперечного профиля путей сообщения, позволяющих разместить водопропускные сооружения в конструкции земляного полотна, а также систему отвода поверхностных вод из замкнутых областей.

Рекомендации по функциональному зонированию территории для размещения очистных сооружений поверхностного стока.

6.2 Непостоянство режима закрытых водных объектов (подземных вод).

Сезонное обводнение грунтов, лежащих в основании зданий и сооружений.

Сезонное попадание воды в подземные и нижние этажи зданий и сооружений.

Сезонное затопление путей сообщения: улиц, дорог, тротуаров, троп, проходов и т.п.

Мероприятия по уменьшению последствий непостоянства режима закрытых водных объектов.

Рекомендации по включению в поперечные профили элементов существующей улично-дорожной сети системы водоотвода, и отведению территории для размещения очистных сооружений поверхностного стока.

6.3 Техногенное загрязнение открытых и закрытых естественных водных объектов.

Загрязнение жидкими бытовыми, сельскохозяйственными и производственными отходами в связи с отсутствием системы очистки стоков.

Загрязнение твердыми бытовыми, сельскохозяйственными, производственными, транспортными отходами.

Мероприятия по уменьшению загрязнения водных объектов.

Отображение охранных зон открытых водных объектов и закрытых источников водоснабжения.

Рекомендации по выносу загрязняющих объектов из зон открытых водных объектов и закрытых источников водоснабжения.

Рекомендации по организации обращения с отходами в соответствии с Территориальной схемой обращения с отходами, в том числе с твердыми коммунальными отходами, Новосибирской области (в редакции постановления правительства НСО от 15.09.2020 №391-п).

6.4 Биологическое загрязнение.

По заключению управления ветеринарии НСО от 28.04.2021 № 384/51-Вн, объект уничтожения биологических отходов (скотомогильник) расположен на территории Репьевского сельсовета:

~~55.112990, 83.630708;~~

- 55.035172, 83.415318.

Земельные участки с кадастровыми номерами: ~~54:24:035802:2245~~, 54:24:035802:1358, ~~54:24:035802:2217~~, 54:24:035802:2246 и 54:24:035802:2247, расположены от указанных скотомогильников на расстоянии менее 1000 метров, что является несоблюдением санитарно-защитной зоны.

Мероприятия по уменьшению биологического загрязнения.

Предложения по исключению из санитарно-защитной зоны существующих и планируемых функциональных зон, и объектов, запрещенных к размещению в санитарно-защитной зоне.

Рекомендовать обращение с биологическими отходами в соответствии с Ветеринарными правилами перемещения, хранения, переработки и утилизации биологических отходов, утверждёнными Приказом Минсельхоза РФ от 26.10.2020 N 626.

6.5 Химическое загрязнение.

Химическое загрязнение происходит в связи с:

расположением объектов коммерческого и некоммерческого ведения растениеводства с применением потенциально опасных химических веществ - удобрений, ядохимикатов, в местах вероятного смыва этих веществ в почву и в открытые водоемы,

перевозкой химически опасных грузов, и использованием химических загрязнителей при обслуживании движения, железной дорогой,

смывом химически опасных веществ в открытые системы водоотведения автомобильных дорог, а также перевозки химически опасных грузов.

Наблюдается загрязнение химически опасными веществами от производственных процессов.

Мероприятия по уменьшению химического загрязнения.

Предложения по выносу из водоохраных зон открытых водоемов коммерческих и некоммерческих сельскохозяйственных объектов, связанных с использованием удобрений и средств защиты, производственных предприятий и путей сообщения, стоянок транспортных средств без сформированной системы сбора и очистки стока.

Предложение по отведению территории для устройства очистных сооружений поверхностного стока.

6.6 Естественная ветровая и водная эрозия почв.

Естественная ветровая и водная эрозия почв происходит посредством совместного воздействия температуры, воды и ветра на поверхность, в том числе, в местах, сочетающих несколько факторов уязвимости.

Мероприятия по уменьшению эрозии почв.

Предложение по озеленению территорий наиболее уязвимых для эрозии почв.

Предложение по ограничению территорий, предназначенных для вспашки, по высадке полосами защитного древесно-кустарникового озеленения.

6.7 Техногенное загрязнение почв.

Техногенное загрязнение почв вызвано транспортным, производственным, сельскохозяйственным и бытовым загрязнением.

Мероприятия по уменьшению техногенного загрязнения почв.

Проектные предложения по обустройству и очистке поверхностного стока с территорий предприятий и путей сообщения.

6.8 Естественная и техногенная сейсмическая активность.

Сейсмическая опасность от естественной активности застроенных участков, сложенных несвязанными породами, в том числе, обводненными.

Опасность от сотрясения поверхности застроенных участков при опасных транспортных и производственных процессов (при добыче и переработке полезных ископаемых).

Мероприятия по уменьшению сейсмической опасности.

Отведение территории для опасных производств на участках, исключаящих оползни.

Рекомендации по ограничению размещения горнодобывающих производств вблизи к производственным объектам, чувствительным к вибрации.

Рекомендации по озеленению с целью закрепления поверхностей, представляющих опасность оползня при сейсмическом событии.

6.9 Пожарная опасность естественного и техногенного характера.

Природные лесные и степные пожары. Пожары на застроенных территориях бытового и производственного происхождения. Пожары от чрезвычайных ситуаций на транспорте, на производстве, на инженерных сетях.

Мероприятия по уменьшению пожарной опасности.

Рекомендации по устройству пожарных разрывов в сложившейся застройке, устоявшемся древостое, элементах благоустройства и озеленения.

Рекомендации по устройству свободного доступа пожарных машин к объектам охраны с территории общего пользования.

Рекомендации по выделению территории для организации пожарных водоемов и закрытых емкостей.

Рекомендации по прокладке пожарных водопроводов.

6.10 Транспортная опасность.

Опасность происшествий на транспорте, опасность перевозимых грузов, шум, вибрация, загрязнение вод, почв, воздуха, мест обитания растений и животных, жилья и приусадебных участков, нарушение связности территории сельсовета, населенных пунктов и сельскохозяйственных угодий в его пределах.

Мероприятия по уменьшению транспортной опасности.

Принятие проектных решений по устройству пересечений и примыканий проезжих частей улиц, дорог и проездов соответственно их категории и классу.

Принятие проектных решений по организации пешеходных переходов через пути сообщения (автомобильные и железные дороги) в соответствии с характером

и плотностью потока пешеходов и транспорта. Тип перехода и расстояние между переходами определяется по действующему законодательству.

Принятие решений по приведению габаритов элементов улично-дорожной сети к величинам, достаточным для безопасной эксплуатации.

Назначение категорий элементов улично-дорожной сети с учетом возможности приведения их конфигурации и габаритов к величинам, способствующих безопасной эксплуатации.

Рекомендации по сносу, переносу, переустройству существующих сооружений, создающих опасность движению по путям сообщения.

Рекомендации по устройству выделенных пешеходных и велосипедных путей по сформировавшимся и целесообразным к формированию направлениям.

6.11 Производственная опасность.

Опасность производственных процессов при добыче и переработке полезных ископаемых, производстве строительных материалов, сельскохозяйственном производстве.

Воздействие транзитных инженерных сетей, опасность аварий на инженерных сетях и сооружениях.

Мероприятия по уменьшению производственной опасности.

Назначение, проектирование и обустройство санитарно-защитных зон предприятий, охранных и санитарно-защитных зон инженерных сетей. Вынос из санитарно-защитных и охранных зон объектов, уже существующих, но недопустимых в таких зонах в соответствии с российским законодательством.

Рекомендации по вынесению опасных производств и сетей с территориями опасно близких к жилым зонам, по перепрофилированию производств.

Размещение новых объектов капитального строительства с учетом санитарно-защитных зон, противопожарных разрывов, охранных зон сохраняемых на перспективу реализации генерального плана производственных и сетевых объектов.

6.12 Эпидемии и эпизоотии.

Опасность заражения людей, домашних животных и диких зверей, и птиц в связи со свободными контактами между ними.

Мероприятия по уменьшению вероятности быстрого распространения заболеваний.

Модернизация существующих и устройство новых централизованных систем очистки водопроводной воды.

Строительство локальных сооружений очистки поверхностного стока.

Обособления мест водопоя скота от мест отдыха на воде и водозабора.

Обособление мест массового содержания скота от жилья, производства, зон охоты и рыболовства и отдыха.

Создание планировочных условий для централизованного сбора и обезвреживания отходов по категориям.

6.13 Загрязнение воздушного бассейна.

Загрязнение пылью. Транспортное загрязнение. Загрязнение при отоплении. Сельскохозяйственное и производственное загрязнение.

Мероприятия по уменьшению загрязнения, предлагаемые для реализации в ходе выполнения решений генерального плана.

Устройство усовершенствованных и капитальных покрытий на проезжих частях улиц, дорог и проездов в населенных пунктах сельсовета.

Озеленение поверхностей, не предполагающих устройства покрытий, в пределах красных линий улиц, дорог и проездов в населенных пунктах сельсовета, посевом трав и посадкой деревьев и кустарников.

Устройство защитных полос древесно-кустарникового озеленения вдоль трасс межселенных дорог.

6.14 Накопление коммунальных, бытовых и производственных жидких и твердых отходов.

На территории Репьевского сельсовета контейнерные площадки и контейнеры отсутствуют, сбор и вывоз ТБО на площадки временного хранения осуществляется жителями самостоятельно.

В соответствии со схемой водоснабжения и водоотведения Репьевского сельсовета Тогучинского района Новосибирской области №ТО 2020.490586-СВ.312-20, объем ЖБО от выгребов и септиков Репьевского сельсовета составит от 35 160 куб. м. в 2020 году до 42 280 куб. м. в 2030 году.

Фактическое формирование поверхностного стока с территории Репьевского сельсовета 4 052 618, 34 куб. м. в 2020 году.

Строительства очистных сооружений схемой не предусмотрено.

Мероприятия, принятые Правительством НСО, но не включенные в программы сельсовета.

В соответствии с Приложением №5 к Территориальной схеме обращения с отходами, в том числе с твердыми коммунальными отходами, Новосибирской области с территории Репьевского сельсовета Тогучинского района твёрдые коммунальные отходы, собранные в населённых пунктах Репьевского сельсовета, транспортировать непосредственно на комплексный полигон «Тогучинский» г. Тогучин Тогучинский район.

Предложение о включении мероприятий в программы сельсовета на срок реализации 1 очереди генплана.

Проектом предлагается строительство двух очистных сооружений поверхностного стока на выпусках открытой системы дождевой канализации в приемник стока – реку Иню.

Проектом рекомендуется определение и обустройство территорий для организации контейнерных площадок исходя из емкости функциональных зон, определяемых генеральным планом фактического характера застройки населенных пунктов.

7. Перечень земельных участков, которые включаются в границы населенных пунктов, входящих в состав Репьевского сельсовета или, исключаются из их границ, с указанием категорий земель, к которым планируется отнести эти земельные участки, и целей их планируемого использования.

Земельные участки, включаемые в населенный пункт поселок Боровушка

1.	54:24:035902:17	Земельный участок-Землепользование	Новосибирская область, Тогучинский район, п. Боровушка, ул. Центральная, д. 32/1	Земли населенных пунктов	индивидуальное жилищное строительство
2.	54:24:035801:291	Земельный участок-Обособленный участок	обл. Новосибирская, р-н Тогучинский, МО Репьевского сельсовета	Земли промышленности, энергетики, транспорта, связи	
3.	54:24:035801:292	Земельный участок-Обособленный участок	обл. Новосибирская, р-н Тогучинский, МО Репьевского сельсовета	Земли промышленности, энергетики, транспорта, связи	
4.	54:24:035801:313	Земельный участок-Землепользование	Новосибирская обл, р-н Тогучинский, МО Репьевский сельсовет, п Боровушка	Земли сельскохозяйственного назначения	Для индивидуального садоводства
5.	54:24:035801:582	Земельный участок-Обособленный участок	обл. Новосибирская, р-н Тогучинский, Новосибирская область, Тогучинский район МО Репьевского с/с	Земли промышленности, энергетики, транспорта, связи	
6.	54:24:035801:583	Земельный участок-Обособленный участок	обл. Новосибирская, р-н Тогучинский, Новосибирская область, Тогучинский район МО Репьевского с/с	Земли промышленности, энергетики, транспорта, связи	
7.	54:24:035801:584	Земельный участок-Обособленный участок	обл. Новосибирская, р-н Тогучинский, Новосибирская область, Тогучинский район МО Репьевского с/с	Земли промышленности, энергетики, транспорта, связи	
8.	54:24:035801:585	Земельный участок-Обособленный участок	обл. Новосибирская, р-н Тогучинский, Новосибирская область, Тогучинский район МО Репьевского с/с	Земли промышленности, энергетики, транспорта, связи	
9.	54:24:035801:666	Земельный	обл. Новосибирская, р-н Тогучинский,	Земли промышленности,	

		участок- Обособленный участок	Новосибирская область, Тогучинский район МО Репьевского с/с	энергетики, транспорта, связи	
10.	54:24:035801:717	Земельный участок- Землепользование	обл. Новосибирская, р-н Тогучинский, Новосибирская область, Тогучинский район МО Репьевского сельсовета	Земли промышленности, энергетики, транспорта, связи	для размещения и использования по назначению объектов энергетики
11.	54:24:035901:53	Земельный участок- Землепользование	Новосибирская область, Тогучинский район, д. Боровушка, улица Центральная, дом 23/1	Земли населенных пунктов	Для ведения личного подсобного хозяйства
12.	54:24:035801:586	Земельный участок- Обособленный участок	обл. Новосибирская, р-н Тогучинский, Новосибирская область, Тогучинский район МО Репьевского с/с	Земли промышленности, энергетики, транспорта, связи	
13.	54:24:035901:109	Земельный участок- Землепользование	Новосибирская область, Тогучинский район, п. Боровушка, ул. Придорожная, 5/1	Земли населенных пунктов	для ведения личного подсобного хозяйства
14.	54:24:035901:11	Земельный участок- Землепользование	обл. Новосибирская, р-н Тогучинский, п. Боровушка	Земли населенных пунктов	Для эксплуатации жилого дома с приусадебным земельным участком
15.	54:24:035901:110	Земельный участок- Землепользование	Новосибирская область, р-н Тогучинский, п Боровушка	Земли населенных пунктов	для индивидуального жилищного строительства
16.	54:24:035901:111	Земельный участок- Землепользование	Новосибирская область, р-н Тогучинский, п Боровушка	Земли населенных пунктов	Для ведения личного подсобного хозяйства
17.	54:24:035901:113	Земельный участок- Землепользование	Новосибирская область, Тогучинский район, п. Боровушка, ул. Придорожная, № 6, кв. 1	Земли населенных пунктов	для ведения личного подсобного хозяйства
18.	54:24:035901:115	Земельный участок- Землепользование	Новосибирская область, Тогучинский район, сельское поселение Репьевский сельсовет, п. Боровушка, ул. Центральная, земельный участок № 1/1	Земли населенных пунктов	отдельно стоящие жилые дома усадебного типа

19.	54:24:035901:117	Земельный участок- Землепользование	Новосибирская область, р-н Тогучинский, п Боровушка, ул Центральная, 9	Земли населенных пунктов	магазины торговой площадью до 40м2, без специализированных магазинов строительных материалов, магазинов с наличием в них взрывоопасных веществ и материалов
20.	54:24:035901:15	Земельный участок- Землепользование	Новосибирская область, Тогучинский муниципальный район, сельское поселение Репьевский сельсовет, п. Боровушка, улица Центральная, земельный участок 15	Земли населенных пунктов	Для ведения личного подсобного хозяйства
21.	54:24:035901:26	Земельный участок- Землепользование	обл. Новосибирская, р-н Тогучинский, п. Боровушка	Земли населенных пунктов	Для ведения личного подсобного хозяйства
22.	54:24:035901:35	Земельный участок- Землепользование	обл. Новосибирская, р-н Тогучинский, п. Боровушка	Земли населенных пунктов	Для огородничества и ведения личного подсобного хозяйства
23.	54:24:035901:66	Земельный участок- Обособленный участок	обл. Новосибирская, р-н Тогучинский, п. Боровушка, Новосибирская область, Тогучинский район МО Репьевского с/с, п.Боровушка	Земли населенных пунктов	
24.	54:24:035901:67	Земельный участок- Обособленный участок	обл. Новосибирская, р-н Тогучинский, п. Боровушка, Новосибирская область, Тогучинский район МО Репьевского с/с, п.Боровушка	Земли населенных пунктов	
25.	54:24:035901:68	Земельный участок- Обособленный участок	обл. Новосибирская, р-н Тогучинский, п. Боровушка, Новосибирская область, Тогучинский район МО Репьевского с/с, п.Боровушка	Земли населенных пунктов	

26.	54:24:035901:69	Земельный участок-Обособленный участок	обл. Новосибирская, р-н Тогучинский, п. Боровушка, Новосибирская область, Тогучинский район МО Репьевского с/с, п.Боровушка	Земли населенных пунктов	
27.	54:24:035901:70	Земельный участок-Обособленный участок	обл. Новосибирская, р-н Тогучинский, п. Боровушка, Новосибирская область, Тогучинский район МО Репьевского с/с, п.Боровушка	Земли населенных пунктов	
28.	54:24:035901:71	Земельный участок-Обособленный участок	обл. Новосибирская, р-н Тогучинский, п. Боровушка, Новосибирская область, Тогучинский район МО Репьевского с/с, п.Боровушка	Земли населенных пунктов	
29.	54:24:035901:72	Земельный участок-Обособленный участок	обл. Новосибирская, р-н Тогучинский, п. Боровушка, Новосибирская область, Тогучинский район МО Репьевского с/с, п.Боровушка	Земли населенных пунктов	
30.	54:24:035901:74	Земельный участок-Обособленный участок	обл. Новосибирская, р-н Тогучинский, п. Боровушка, Новосибирская область, Тогучинский район МО Репьевского с/с, п.Боровушка	Земли населенных пунктов	
31.	54:24:035901:75	Земельный участок-Обособленный участок	обл. Новосибирская, р-н Тогучинский, п. Боровушка, Новосибирская область, Тогучинский район МО Репьевского с/с, п.Боровушка	Земли населенных пунктов	
32.	54:24:035901:9	Земельный участок-Землепользование	обл. Новосибирская, р-н Тогучинский, д. Боровушка	Земли населенных пунктов	Под строительство жилого дома
33.	54:24:035901:112	Земельный участок-Землепользование	Новосибирская область, Тогучинский район, п. Боровушка, ул. Придорожная, № 5/2	Земли населенных пунктов	для ведения личного подсобного хозяйства
34.	54:24:035901:114	Земельный участок-Землепользование	Новосибирская область, Тогучинский район, п. Боровушка, ул. Придорожная, № 6, кв. 2	Земли населенных пунктов	для ведения личного подсобного хозяйства
35.	54:24:035901:116	Земельный участок-	Новосибирская область, Тогучинский район, сельское поселение Репьевский	Земли населенных пунктов	отдельно стоящие жилые дома

		Землепользование	сельсовет, п. Боровушка, ул. Центральная, земельный участок № 1		усадебного типа
36.	54:24:035901:31	Земельный участок-Землепользование	обл. Новосибирская, р-н Тогучинский, п. Боровушка	Земли населенных пунктов	Для эксплуатации жилого дома
37.	54:24:035901:32	Земельный участок-Землепользование	обл. Новосибирская, р-н Тогучинский, п. Боровушка	Земли населенных пунктов	Для эксплуатации жилого дома
38.	54:24:035901:33	Земельный участок-Землепользование	Новосибирская область, Тогучинский район, п Боровушка, ул Центральная № 10	Земли населенных пунктов	Для эксплуатации жилого дома с приусадебным земельным участком
39.	54:24:035901:37	Земельный участок-Землепользование	обл. Новосибирская, р-н Тогучинский, п. Боровушка	Земли населенных пунктов	Для огородничества
40.	54:24:035901:51	Земельный участок-Землепользование	обл. Новосибирская, р-н Тогучинский, п. Боровушка, ул. Придорожная, 10	Земли населенных пунктов	Для ведения личного подсобного хозяйства
41.	54:24:035901:56	Земельный участок-Землепользование	Новосибирская область, р-н Тогучинский, п Боровушка, ул Придорожная, 4	Земли населенных пунктов	Для ведения личного подсобного хозяйства
42.	54:24:035901:73	Земельный участок-Обособленный участок	обл. Новосибирская, р-н Тогучинский, п. Боровушка, Новосибирская область, Тогучинский район МО Репьевского с/с, п.Боровушка	Земли населенных пунктов	
43.	54:24:035901:76	Земельный участок-Обособленный участок	обл. Новосибирская, р-н Тогучинский, п. Боровушка, Новосибирская область, Тогучинский район МО Репьевского с/с, п.Боровушка	Земли населенных пунктов	
44.	54:24:035901:78	Земельный участок-Землепользование	обл. Новосибирская, р-н Тогучинский, пос. Боровушка	Земли населенных пунктов	Для огородничества, ведения личного подсобного хозяйства
45.	54:24:035901:8	Земельный участок-	обл. Новосибирская, р-н Тогучинский, п. Боровушка	Земли населенных пунктов	Для огородничества

		Землепользование			
46.	54:24:035901:34	Земельный участок- Землепользование	обл. Новосибирская, р-н Тогучинский, п. Боровушка	Земли населенных пунктов	Для эксплуатации жилого дома с приусадебным земельным участком

Земельные участки, включаемые в населенный пункт село Льниха

1.	54:24:035703:101	Земельный участок-Землепользование	Новосибирская область, р-н Тогучинский, с Льниха, улица Молодежная, 7	Земли населенных пунктов	для ведения личного подсобного хозяйства
2.	54:24:035703:109	Земельный участок-Землепользование	Новосибирская область, р-н Тогучинский, с Льниха	Земли населенных пунктов	Для огородничества
3.	54:24:035703:113	Земельный участок-Землепользование	Новосибирская область, Тогучинский район, с. Льниха	Категория не установлена	для индивидуального садоводства
4.	54:24:035703:12	Земельный участок-Землепользование	обл. Новосибирская, р-н Тогучинский, с. Льниха	Земли населенных пунктов	Для ведения подсобного хозяйства
5.	54:24:035703:13	Земельный участок-Землепользование	Новосибирская область, р-н Тогучинский, с Льниха, ул Второй переулок, дом 3	Земли населенных пунктов	Для садоводства
6.	54:24:035703:14	Земельный участок-Землепользование	Новосибирская обл, р-н Тогучинский, с Льниха, ул Железнодорожная, дом 8	Земли населенных пунктов	Для ведения личного подсобного хозяйства
7.	54:24:035703:17	Земельный участок-Землепользование	Новосибирская область, Тогучинский район, с. Льниха, ул. Второй переулок, дом № 7	Земли населенных пунктов	Для эксплуатации жилого дома и ведения подсобного хозяйства
8.	54:24:035703:26	Земельный участок-Землепользование	обл. Новосибирская, р-н Тогучинский, с. Льниха	Земли населенных пунктов	Для ведения личного подсобного хозяйства
9.	54:24:035703:28	Земельный участок-Землепользование	Новосибирская обл, р-н Тогучинский, с Льниха, ул Молодежная, дом 3	Земли населенных пунктов	Для ведения личного подсобного хозяйства
10.	54:24:035703:41	Земельный	обл. Новосибирская, р-н Тогучинский, с.	Земли населенных пунктов	Для строительства

		участок- Землепользование	Льниха		жилого дома
11.	54:24:035703:42	Земельный участок- Землепользование	обл. Новосибирская, р-н Тогучинский, с. Льниха	Земли населенных пунктов	Для ведения личного подсобного хозяйства
12.	54:24:035703:48	Земельный участок- Землепользование	Новосибирская область, Тогучинский район, с. Льниха, ул. Молодежная, д.11 кв. 2	Земли населенных пунктов	Для эксплуатации жилого дома
13.	54:24:035703:49	Земельный участок- Землепользование	обл. Новосибирская, р-н Тогучинский, с. Льниха	Земли населенных пунктов	Для эксплуатации жилого дома
14.	54:24:035703:50	Земельный участок- Землепользование	Новосибирская обл, р-н Тогучинский, с Льниха, ул Железнодорожная, 15	Земли населенных пунктов	Для ведения личного подсобного хозяйства
15.	54:24:035703:82	Земельный участок- Землепользование	Новосибирская область, Тогучинский район, с. Льниха, улица Второй переулок, 2/1	Земли населенных пунктов	для ведения личного подсобного хозяйства
16.	54:24:035703:9	Земельный участок- Землепользование	обл. Новосибирская, р-н Тогучинский, с. Льниха	Земли населенных пунктов	Для ведения личного подсобного хозяйства
17.	54:24:035702:13	Земельный участок- Землепользование	Новосибирская область, р-н Тогучинский, с Льниха, ул Коммунистическая, дом 17	Земли населенных пунктов	для ведения личного подсобного хозяйства
18.	54:24:035702:26	Земельный участок- Землепользование	Новосибирская область, Тогучинский район, с. Льниха, ул. Коммунистическая, дом 5, квартира 1	Земли населенных пунктов	Для ведения личного подсобного хозяйства
19.	54:24:035702:3	Земельный участок- Землепользование	Новосибирская область, Тогучинский район, с. Льниха, ул. Цветочная, 2	Земли населенных пунктов	Для огородничества

20.	54:24:035702:32	Земельный участок- Землепользование	обл. Новосибирская, р-н Тогучинский, с. Льниха	Земли населенных пунктов	Под жилую застройку
21.	54:24:035702:33	Земельный участок- Землепользование	обл. Новосибирская, р-н Тогучинский, с. Льниха	Земли населенных пунктов	Для эксплуатации жилого дома
22.	54:24:035702:46	Земельный участок- Землепользование	Новосибирская обл, р-н Тогучинский, с Льниха, ул Центральная 4/2	Земли населенных пунктов	Для строительства жилого дома
23.	54:24:035702:52	Земельный участок- Обособленный участок	обл. Новосибирская, р-н Тогучинский, Новосибирская область, Тогучинский район МО Репьевского с/с, с.Льниха	Земли населенных пунктов	
24.	54:24:035702:53	Земельный участок- Обособленный участок	обл. Новосибирская, р-н Тогучинский, Новосибирская область, Тогучинский район МО Репьевского с/с, с.Льниха	Земли населенных пунктов	
25.	54:24:035702:54	Земельный участок- Обособленный участок	обл. Новосибирская, р-н Тогучинский, Новосибирская область, Тогучинский район МО Репьевского с/с, с.Льниха	Земли населенных пунктов	
26.	54:24:035702:55	Земельный участок- Обособленный участок	обл. Новосибирская, р-н Тогучинский, Новосибирская область, Тогучинский район МО Репьевского с/с, с.Льниха	Земли населенных пунктов	
27.	54:24:035702:56	Земельный участок- Землепользование	обл. Новосибирская, р-н Тогучинский, с. Льниха	Земли населенных пунктов	для размещения и использования по назначению объектов энергетики
28.	54:24:035702:57	Земельный участок- Землепользование	обл. Новосибирская, р-н Тогучинский, с. Льниха	Земли населенных пунктов	Для огородничества
29.	54:24:035702:59	Земельный участок-	обл. Новосибирская, р-н Тогучинский, с. Льниха, ул. Центральная, 2а	Земли населенных пунктов	Для размещения объекта розничной

		Землепользование			торговли
30.	54:24:035702:6	Земельный участок- Землепользование	обл. Новосибирская, р-н Тогучинский, с. Льниха	Земли населенных пунктов	Для эксплуатации жилого дома
31.	54:24:035702:96	Земельный участок- Землепользование	Новосибирская область, р-н Тогучинский, Репьевский сельсовет, с. Льниха	Земли населенных пунктов	для индивидуального жилищного строительства
32.	54:24:035706:10	Земельный участок- Землепользование	Новосибирская область, Тогучинский район, с. Льниха, ул. Центральная, 52	Земли населенных пунктов	Для ведения личного подсобного хозяйства и строительства
33.	54:24:035706:100	Земельный участок- Землепользование	Новосибирская область, р-н Тогучинский, с Льниха	Земли населенных пунктов	малоэтажная жилая застройка (индивидуальное жилищное строительство)
34.	54:24:035706:101	Земельный участок- Землепользование	Новосибирская область, р-н Тогучинский, с Льниха, ул Центральная, д 35, кв 2	Земли населенных пунктов	малоэтажная многоквартирная жилая застройка
35.	54:24:035706:108	Земельный участок- Землепользование	Новосибирская область, Тогучинский район, сельское поселение Репьевский сельсовет, с.Льниха, ул.Центральная, земельный участок №44	Земли населенных пунктов	Для эксплуатации жилого дома
36.	54:24:035706:109	Земельный участок- Землепользование	Новосибирская область, Тогучинский район, сельское поселение Репьевский сельсовет, с.Льниха, ул.Центральная, земельный участок № 44/1	Земли населенных пунктов	для эксплуатации жилого дома
37.	54:24:035706:111	Земельный участок- Землепользование	Новосибирская область, р-н Тогучинский, с Льниха, ул Молодежная	Земли населенных пунктов	для ведения личного подсобного хозяйства
38.	54:24:035706:112	Земельный участок-	Новосибирская область, р-н Тогучинский, с Льниха, ул Центральная	Земли населенных пунктов	отдельно стоящие жилые дома

		Землепользование			усадебного типа
39.	54:24:035706:12	Земельный участок- Землепользование	обл. Новосибирская, р-н Тогучинский, с. Льниха	Земли населенных пунктов	Для ведения личного подсобного хозяйства
40.	54:24:035706:24	Земельный участок- Землепользование	Новосибирская область, р-н Тогучинский, с Льниха, ул Молодежная, дом 36, квартира 1	Земли населенных пунктов	Для эксплуатации жилого дома и служебных построек с приусадебным участком
41.	54:24:035706:28	Земельный участок- Землепользование	Новосибирская область, Тогучинский район, сельское поселение Репьевский сельсовет, с. Льниха, ул. Центральная, земельный участок №24	Земли населенных пунктов	Для ведения личного подсобного хозяйства
42.	54:24:035706:33	Земельный участок- Землепользование	обл. Новосибирская, р-н Тогучинский, с. Льниха	Земли населенных пунктов	Для ведения личного подсобного хозяйства
43.	54:24:035706:36	Земельный участок- Землепользование	обл. Новосибирская, р-н Тогучинский, с. Льниха, ул. Центральная, 47	Земли населенных пунктов	для ведения личного подсобного хозяйства и строительства жилого дома
44.	54:24:035706:49	Земельный участок- Землепользование	Новосибирская область, р-н Тогучинский, с Льниха, ул Центральная, № 43	Земли населенных пунктов	Под строительство жилого дома
45.	54:24:035706:5	Земельный участок- Землепользование	Новосибирская обл, р-н Тогучинский, с Льниха, ул Молодежная, д 28	Земли населенных пунктов	Для ведения садоводства и огородничества
46.	54:24:035706:52	Земельный участок- Землепользование	обл. Новосибирская, р-н Тогучинский, с. Льниха	Земли населенных пунктов	Для ведения личного подсобного хозяйства

47.	54:24:035706:56	Земельный участок-Обособленный участок	обл. Новосибирская, р-н Тогучинский, Новосибирская область, Тогучинский район МО Репьевского с/с, с.Льниха	Земли населенных пунктов	
48.	54:24:035706:57	Земельный участок-Обособленный участок	обл. Новосибирская, р-н Тогучинский, Новосибирская область, Тогучинский район МО Репьевского с/с, с.Льниха	Земли населенных пунктов	
49.	54:24:035706:58	Земельный участок-Обособленный участок	обл. Новосибирская, р-н Тогучинский, Новосибирская область, Тогучинский район МО Репьевского с/с, с.Льниха	Земли населенных пунктов	
50.	54:24:035706:59	Земельный участок-Обособленный участок	обл. Новосибирская, р-н Тогучинский, Новосибирская область, Тогучинский район МО Репьевского с/с, с.Льниха	Земли населенных пунктов	
51.	54:24:035706:60	Земельный участок-Обособленный участок	обл. Новосибирская, р-н Тогучинский, Новосибирская область, Тогучинский район МО Репьевского с/с, с.Льниха	Земли населенных пунктов	
52.	54:24:035706:61	Земельный участок-Обособленный участок	обл. Новосибирская, р-н Тогучинский, Новосибирская область, Тогучинский район МО Репьевского с/с, с.Льниха	Земли населенных пунктов	
53.	54:24:035706:62	Земельный участок-Обособленный участок	обл. Новосибирская, р-н Тогучинский, Новосибирская область, Тогучинский район МО Репьевского с/с, с.Льниха	Земли населенных пунктов	
54.	54:24:035706:65	Земельный участок-Обособленный участок	обл. Новосибирская, р-н Тогучинский, Новосибирская область, Тогучинский район МО Репьевского с/с, с.Льниха	Земли населенных пунктов	
55.	54:24:035706:68	Земельный участок-Землепользование	обл. Новосибирская, р-н Тогучинский, с. Льниха, ул. Центральная, дом 40, кв. 2	Земли населенных пунктов	Для эксплуатации жилого дома с приусадебным

					земельным участком
56.	54:24:035706:84	Земельный участок- Землепользование	обл. Новосибирская, р-н Тогучинский, с. Льниха, ул. Центральная, 30	Земли населенных пунктов	для ведения личного подсобного хозяйства
57.	54:24:035706:9	Земельный участок- Землепользование	обл. Новосибирская, р-н Тогучинский, с. Льниха, ул. Центральная, дом 39	Земли населенных пунктов	Для ведения личного подсобного хозяйства и строительства
58.	54:24:035601:56	Земельный участок- Землепользование	обл. Новосибирская, р-н Тогучинский, С/т "Строитель", участок 24	Земли сельскохозяйственного назначения	Для садоводства
59.	54:24:035701:1	Земельный участок- Землепользование	обл. Новосибирская, р-н Тогучинский, с. Льниха	Земли населенных пунктов	для эксплуатации жилого дома
60.	54:24:035701:11	Земельный участок- Землепользование	Новосибирская область, Тогучинский муниципальный район, сельское поселение Репьевский сельсовет, село Льниха, улица Лесная, земельный участок 10	Земли населенных пунктов	Для ведения личного подсобного хозяйства
61.	54:24:035701:13	Земельный участок- Землепользование	Новосибирская область, р-н Тогучинский, с Льниха, ул Лесная, дом 7	Земли населенных пунктов	Для ведения личного подсобного хозяйства
62.	54:24:035705:11	Земельный участок- Землепользование	обл. Новосибирская, р-н Тогучинский, с. Льниха	Земли населенных пунктов	Для ведения подсобного хозяйства
63.	54:24:035705:12	Земельный участок- Землепользование	обл. Новосибирская, р-н Тогучинский, с. Льниха, ул. Молодежная, 12	Земли населенных пунктов	Ведение личного подсобного хозяйства
64.	54:24:035705:13	Земельный участок- Землепользование	обл. Новосибирская, р-н Тогучинский, с. Льниха	Земли населенных пунктов	Для ведения личного подсобного

					хозяйства
65.	54:24:035705:21	Земельный участок-Землепользование	Новосибирская область, р-н Тогучинский, с Льниха, ул Центральная, 10	Земли населенных пунктов	Для строительства жилого дома
66.	54:24:035705:34	Земельный участок-Обособленный участок	обл. Новосибирская, р-н Тогучинский, Новосибирская область, Тогучинский район МО Репьевского с/с, с.Льниха	Земли населенных пунктов	
67.	54:24:035705:38	Земельный участок-Землепользование	обл. Новосибирская, р-н Тогучинский, с. Льниха	Земли населенных пунктов	Установка модуля контейнерного типа под сельскую АТС
68.	54:24:035705:39	Земельный участок-Землепользование	обл. Новосибирская, р-н Тогучинский, с. Льниха	Земли населенных пунктов	Для размещения и эксплуатации башни связи
69.	54:24:035705:48	Земельный участок-Землепользование	Новосибирская область, Тогучинский район, с. Льниха, ул. Центральная, 4	Земли населенных пунктов	эксплуатация здания клуба
70.	54:24:035701:10	Земельный участок-Землепользование	Новосибирская обл, р-н Тогучинский, с Льниха, ул Новая, 11	Земли населенных пунктов	Для ведения подсобного хозяйства
71.	54:24:035704:1	Земельный участок-Землепользование	обл. Новосибирская, р-н Тогучинский, с. Льниха	Земли населенных пунктов	Для ведения подсобного хозяйства
72.	54:24:035704:103	Земельный участок-Землепользование	Новосибирская обл, р-н Тогучинский, с Льниха, ул Железнодорожная, 5	Земли населенных пунктов	для ведения личного подсобного хозяйства
73.	54:24:035704:17	Земельный участок-Землепользование	Новосибирская область, Тогучинский муниципальный район, сельское поселение Репьевский сельсовет, с. Льниха, ул. Новая, земельный участок 10	Земли населенных пунктов	Для эксплуатации жилого дома
74.	54:24:035704:176	Земельный участок-Землепользование	Новосибирская область, р-н Тогучинский, с Льниха, ул Новая, д 4А	Земли населенных пунктов	для ведения личного подсобного

					хозяйства
75.	54:24:035704:182	Земельный участок- Землепользование	Новосибирская область, Тогучинский район, с. Льниха, улица Новая, № 9а	Земли населенных пунктов	для ведения личного подсобного хозяйства
76.	54:24:035704:20	Земельный участок- Землепользование	обл. Новосибирская, р-н Тогучинский, с. Льниха	Земли населенных пунктов	Для огородничества
77.	54:24:035704:27	Земельный участок- Землепользование	Новосибирская область, Тогучинский район, с. Льниха, ул. Молодежная, д. 21	Земли населенных пунктов	Для ведения личного подсобного хозяйства
78.	54:24:035704:34	Земельный участок- Землепользование	обл. Новосибирская, р-н Тогучинский, с. Льниха	Земли населенных пунктов	Для эксплуатации жилого дома
79.	54:24:035704:42	Земельный участок- Землепользование	обл. Новосибирская, р-н Тогучинский, с. Льниха	Земли населенных пунктов	Для ведения личного подсобного хозяйства
80.	54:24:035704:46	Земельный участок- Землепользование	Новосибирская область, Тогучинский район, с. Льниха, улица Молодежная, дом 15	Земли населенных пунктов	Для ведения личного подсобного хозяйства
81.	54:24:035704:57	Земельный участок- Землепользование	Новосибирская обл, р-н Тогучинский, с Льниха, ул.70 км жд, дом 8	Земли населенных пунктов	Для ведения личного подсобного хозяйства
82.	54:24:035704:184	Земельный участок- Землепользование	Новосибирская область, Тогучинский район, с. Льниха, улица 70 км жд, 7/4	Земли населенных пунктов	для ведения личного подсобного хозяйства
83.	54:24:035704:21	Земельный участок- Землепользование	Новосибирская область, Тогучинский район, сельское поселение Репьевский сельсовет, с. Льниха, улица Молодежная, земельный участок №29 кв.2	Земли населенных пунктов	Для ведения личного подсобного хозяйства и

					строительства
84.	54:24:035704:54	Земельный участок-Землепользование	Новосибирская обл, р-н Тогучинский, с Льниха, улица 70 км жд, д 5/1	Земли населенных пунктов	Для ведения личного подсобного хозяйства
85.	54:24:035704:66	Земельный участок-Землепользование	обл. Новосибирская, р-н Тогучинский, с. Льниха, ул. Новая, 16/1	Земли населенных пунктов	Для ведения личного подсобного хозяйства
86.	54:24:035704:68	Земельный участок-Землепользование	Новосибирская обл, р-н Тогучинский, с Льниха, ул Новая, 18/1	Земли населенных пунктов	Для строительства жилого дома
87.	54:24:035704:82	Земельный участок-Землепользование	Новосибирская область, Тогучинский район, сельское поселение Репьевский сельсовет, с.Льниха, ул.70 км жд, земельный участок №1 кв.2	Земли населенных пунктов	Для строительства жилого дома
88.	54:24:035801:235	Земельный участок-Землепользование	Новосибирская область, р-н Тогучинский, с Льниха, ул Новая, 24/1	Земли населенных пунктов	Для ведения личного подсобного хозяйства
89.	54:24:035801:316	Земельный участок-Землепользование	Новосибирская область, р-н Тогучинский, с Льниха	Земли населенных пунктов	Для ведения личного подсобного хозяйства
90.	54:24:035801:737	Земельный участок-Многоконтурный участок	обл. Новосибирская, р-н Тогучинский, Мирновское лесничество, Долговский лесохозяйственный участок	Земли лесного фонда	Лесной участок
91.	54:24:035703:102	Земельный участок-Землепользование	Новосибирская область, р-н Тогучинский, с Льниха, улица Второй переулок, 1/1	Земли населенных пунктов	для ведения личного подсобного хозяйства
92.	54:24:035703:110	Земельный участок-Землепользование	Новосибирская область, р-н Тогучинский, с Льниха	Земли населенных пунктов	Для огородничества

93.	54:24:035703:19	Земельный участок- Землепользование	обл. Новосибирская, р-н Тогучинский, с. Льниха	Земли населенных пунктов	Для огородничества
94.	54:24:035703:20	Земельный участок- Землепользование	Новосибирская обл, р-н Тогучинский, с. Льниха, ул. Молодежная, д. 9, кв. 1	Земли населенных пунктов	ведение личного подсобного хозяйства
95.	54:24:035703:3	Земельный участок- Землепользование	Новосибирская область, Тогучинский район, с. Льниха, улица Первый переулок, дом 9	Земли населенных пунктов	Для строительства жилого дома
96.	54:24:035703:4	Земельный участок- Землепользование	Новосибирская область, Тогучинский район, с. Льниха, ул. Второй переулок № 5	Земли населенных пунктов	Для ведения личного подсобного хозяйства
97.	54:24:035703:63	Земельный участок- Землепользование	обл. Новосибирская, р-н Тогучинский, с. Льниха, ул. А.Зайцева, дом № 11	Земли населенных пунктов	Для ведения личного подсобного хозяйства
98.	54:24:035702:4	Земельный участок- Землепользование	обл. Новосибирская, р-н Тогучинский, с. Льниха	Земли населенных пунктов	Для ведения подсобного хозяйства
99.	54:24:035702:5	Земельный участок- Землепользование	обл. Новосибирская, р-н Тогучинский, с. Льниха	Земли населенных пунктов	Для ведения подсобного хозяйства и огородничества
100	54:24:035702:7	Земельный участок- Землепользование	обл. Новосибирская, р-н Тогучинский, с. Льниха	Земли населенных пунктов	Для огородничества
101	54:24:035703:46	Земельный участок- Землепользование	обл. Новосибирская, р-н Тогучинский, с. Льниха	Земли населенных пунктов	Для эксплуатации жилого дома
102	54:24:035706:110	Земельный участок- Землепользование	Новосибирская область, Тогучинский район, сельское поселение Репьевский сельсовет, с.Льниха, ул.Центральная, земельный участок № 44/2	Земли населенных пунктов	для эксплуатации жилого дома
103	54:24:035706:25	Земельный	обл. Новосибирская, р-н Тогучинский, с.	Земли населенных пунктов	Для эксплуатации

		участок- Землепользование	Льниха		жилого дома с приусадебным земельным участком
104	54:24:035706:3	Земельный участок- Землепользование	Новосибирская область, р-н Тогучинский, с Льниха, ул Центральная, 50	Земли населенных пунктов	Для огородничества подсобного хозяйства
105	54:24:035706:39	Земельный участок- Землепользование	Новосибирская область, р-н Тогучинский, с Льниха, ул Центральная, дом 35, квартира 1	Земли населенных пунктов	Для ведения личного подсобного хозяйства
106	54:24:035706:48	Земельный участок- Землепользование	обл. Новосибирская, р-н Тогучинский, с. Льниха	Земли населенных пунктов	Для строительства жилого дома
107	54:24:035706:50	Земельный участок- Землепользование	обл. Новосибирская, р-н Тогучинский, с. Льниха, ул. Центральная, 41	Земли населенных пунктов	Для ведения личного подсобного хозяйства
108	54:24:035706:53	Земельный участок- Землепользование	Новосибирская обл, р-н Тогучинский, с Льниха, ул Центральная, д 29	Земли населенных пунктов	Для ведения личного подсобного хозяйства
109	54:24:035706:63	Земельный участок- Обособленный участок	обл. Новосибирская, р-н Тогучинский, Новосибирская область, Тогучинский район МО Репьевского с/с, с.Льниха	Земли населенных пунктов	
110	54:24:035706:64	Земельный участок- Обособленный участок	обл. Новосибирская, р-н Тогучинский, Новосибирская область, Тогучинский район МО Репьевского с/с, с.Льниха	Земли населенных пунктов	
111	54:24:035706:66	Земельный участок- Землепользование	обл. Новосибирская, р-н Тогучинский, с. Льниха	Земли населенных пунктов	Для ведения личного подсобного хозяйства

112	54:24:035706:67	Земельный участок- Землепользование	Новосибирская обл, р-н Тогучинский, с Льниха, ул Центральная, дом 49	Земли населенных пунктов	Для строительства жилого дома
113	54:24:035706:69	Земельный участок- Землепользование	Новосибирская обл, р-н Тогучинский, с Льниха, ул Центральная, 40/1	Земли населенных пунктов	Для эксплуатации жилого дома с приусадебным земельным участком
114	54:24:035706:93	Земельный участок- Землепользование	Новосибирская область, р-н Тогучинский, с Льниха, ул Центральная, д 39а	Земли населенных пунктов	огородничество
115	54:24:035701:14	Земельный участок- Землепользование	обл. Новосибирская, р-н Тогучинский, с. Льниха	Земли населенных пунктов	Для ведения личного подсобного хозяйства
116	54:24:035701:43	Земельный участок- Землепользование	Новосибирская область, Тогучинский район, с. Льниха, ул. Лесная, д.6	Земли населенных пунктов	для ведения личного подсобного хозяйства
117	54:24:035701:8	Земельный участок- Землепользование	обл. Новосибирская, р-н Тогучинский, с. Льниха	Земли населенных пунктов	Для ведения личного подсобного хозяйства
118	54:24:035705:17	Земельный участок- Землепользование	обл. Новосибирская, р-н Тогучинский, с. Льниха	Земли населенных пунктов	Для ведения личного подсобного хозяйства
119	54:24:035705:26	Земельный участок- Землепользование	Новосибирская область, Тогучинский район, сельское поселение Репьевский сельсовет, с. Льниха, ул.Молодежная, земельный участок №10 кв.2	Земли населенных пунктов	Для ведения личного подсобного хозяйства
120	54:24:035705:35	Земельный участок- Землепользование	обл. Новосибирская, р-н Тогучинский, с. Льниха	Земли населенных пунктов	для размещения и использования по назначению объектов

					энергетики
121	54:24:035705:40	Земельный участок- Землепользование	Новосибирская обл, р-н Тогучинский, с Льниха, ул Центральная, 1/1	Земли населенных пунктов	для ведения личного подсобного хозяйства
122	54:24:035705:8	Земельный участок- Землепользование	обл. Новосибирская, р-н Тогучинский, с. Льниха	Земли населенных пунктов	Для ведения личного подсобного хозяйства
123	54:24:035704:104	Земельный участок- Землепользование	Новосибирская обл, р-н Тогучинский, с Льниха, ул Железнодорожная, 5	Земли населенных пунктов	для ведения личного подсобного хозяйства
124	54:24:035704:14	Земельный участок- Землепользование	обл. Новосибирская, р-н Тогучинский, с. Льниха	Земли населенных пунктов	Для ведения подсобного хозяйства
125	54:24:035704:15	Земельный участок- Землепользование	Новосибирская область, р-н Тогучинский, с. Льниха, ул. Новая, д. 5, кв. 2	Земли населенных пунктов	Для эксплуатации квартиры в двухквартирном жилом доме
126	54:24:035704:181	Земельный участок- Землепользование	Новосибирская область, р-н Тогучинский, с Льниха, ул Новая, д 9	Земли населенных пунктов	для ведения личного подсобного хозяйства
127	54:24:035704:2	Земельный участок- Землепользование	Новосибирская область, Тогучинский район, сельское поселение Репьевский сельсовет, с.Льниха, ул. Новая, земельный участок № 14	Земли населенных пунктов	Для ведения личного подсобного хозяйства
128	54:24:035704:29	Земельный участок- Землепользование	обл. Новосибирская, р-н Тогучинский, с. Льниха, ул. Новая, дом 6	Земли населенных пунктов	Для эксплуатации жилого дома с приусадебным земельным участком
129	54:24:035704:45	Земельный участок-	обл. Новосибирская, р-н Тогучинский, с. Льниха, ул. Молодежная, дом 23	Земли населенных пунктов	Для ведения личного

		Землепользование			подсобного хозяйства
130	54:24:035704:6	Земельный участок- Землепользование	Новосибирская область, р-н Тогучинский, с Льниха, ул Молодежная, дом 13	Земли населенных пунктов	для ведения личного подсобного хозяйства
131	54:24:035704:63	Земельный участок- Землепользование	Новосибирская область, р-н Тогучинский, с Льниха, ул Молодежная, 29/1	Земли населенных пунктов	для строительства жилого дома и ведения личного подсобного хозяйства
132	54:24:035704:69	Земельный участок- Землепользование	Новосибирская область, Тогучинский район, с. Льниха, улица Новая, дом 20	Земли населенных пунктов	для строительства жилого дома и ведения личного подсобного хозяйства
133	54:24:035704:75	Земельный участок- Землепользование	Новосибирская область, р-н Тогучинский, с. Льниха, улица 70 км жд, 2/3	Земли населенных пунктов	для ведения личного подсобного хозяйства
134	54:24:035704:92	Земельный участок- Землепользование	Новосибирская обл, р-н Тогучинский, с Льниха, ул Новая, дом 16	Земли населенных пунктов	Для личного подсобного хозяйства
135	54:24:035801:236	Земельный участок- Землепользование	Новосибирская область, р-н Тогучинский, с Льниха, ул Новая, 24/2	Земли населенных пунктов	Для ведения личного подсобного хозяйства
136	54:24:035801:737	Земельный участок- Многоконтурный участок	обл. Новосибирская, р-н Тогучинский, Мирновское лесничество, Долговский лесохозяйственный участок	Земли лесного фонда	Лесной участок
137	54:24:035703:57	Земельный участок- Землепользование	Новосибирская область, Тогучинский район, с. Льниха, улица А.Зайцева, дом 7, квартира 1	Земли населенных пунктов	Для эксплуатации квартиры в двухквартирном жилом доме с

					приусадебным земельным участком
138	54:24:035703:6	Земельный участок- Землепользование	Новосибирская область, Тогучинский муниципальный район, сельское поселение Репьевский сельсовет, с. Льниха, улица Первый переулок, земельный участок 8	Земли населенных пунктов	Для ведения личного подсобного хозяйства
139	54:24:035703:83	Земельный участок- Землепользование	Новосибирская область, Тогучинский район, с. Льниха, улица Второй переулок, дом 2	Земли населенных пунктов	для ведения личного подсобного хозяйства
140	54:24:035702:40	Земельный участок- Землепользование	Новосибирская область, р-н Тогучинский, с Льниха, ул Коммунистическая, 15	Земли населенных пунктов	Для индивидуального садоводства
141	54:24:035702:43	Земельный участок- Землепользование	обл. Новосибирская, р-н Тогучинский, с. Льниха	Земли населенных пунктов	Для ведения личного подсобного хозяйства
142	54:24:035706:7	Земельный участок- Землепользование	обл. Новосибирская, р-н Тогучинский, с. Льниха, ул. Центральная, дом 37, квартира 2	Земли населенных пунктов	Для ведения личного подсобного хозяйства
143	54:24:035706:8	Земельный участок- Землепользование	Новосибирская область, Тогучинский район, с. Льниха, улица Центральная, 48	Земли населенных пунктов	Для ведения личного подсобного хозяйства
144	54:24:035705:29	Земельный участок- Землепользование	Новосибирская область, Тогучинский район, с. Льниха, ул. Центральная, д. 7, кв. 2	Земли населенных пунктов	отдельно стоящие жилые дома усадебного типа
145	54:24:035704:35	Земельный участок- Землепользование	обл. Новосибирская, р-н Тогучинский, с. Льниха	Земли населенных пунктов	Для эксплуатации жилого дома
146	54:24:035704:4	Земельный участок-	обл. Новосибирская, р-н Тогучинский, с. Льниха	Земли населенных пунктов	Для ведения личного

		Землепользование			подсобного хозяйства
147	54:24:035704:53	Земельный участок- Землепользование	обл. Новосибирская, р-н Тогучинский, с. Льниха, ул. Молодежная, 17	Земли населенных пунктов	Для ведения личного подсобного хозяйства
148	54:24:035704:72	Земельный участок- Землепользование	обл. Новосибирская, р-н Тогучинский, с. Льниха	Земли населенных пунктов	Для ведения личного подсобного хозяйства
149	54:24:035706:31	Земельный участок- Землепользование	обл. Новосибирская, р-н Тогучинский, с. Льниха, ул. Молодежная, дом 34, квартира 1	Земли населенных пунктов	Для ведения личного подсобного хозяйства
150	54:24:035801:237	Земельный участок- Землепользование	обл. Новосибирская, р-н Тогучинский, с. Льниха	Земли населенных пунктов	Для строительства жилого дома
151	54:24:035801:317	Земельный участок- Землепользование	Новосибирская область, Тогучинский район, Репьевский сельсовет, с. Льниха, ул. Новая, земельный участок №24	Земли сельскохозяйственного назначения	Для ведения личного подсобного хозяйства
152	54:24:035801:737	Земельный участок- Многоконтурный участок	обл. Новосибирская, р-н Тогучинский, Мирновское лесничество, Долговский лесохозяйственный участок	Земли лесного фонда	Лесной участок
153	54:24:035801:737	Земельный участок- Многоконтурный участок	обл. Новосибирская, р-н Тогучинский, Мирновское лесничество, Долговский лесохозяйственный участок	Земли лесного фонда	Лесной участок
154	54:24:035703:7	Земельный участок- Землепользование	Новосибирская обл, р-н Тогучинский, с. Льниха, улица Железнодорожная, дом 21	Земли населенных пунктов	Для ведения личного подсобного хозяйства
155	54:24:035706:99	Земельный участок-	Новосибирская область, Тогучинский район, Репьевский сельсовет, с. Льниха	Земли населенных пунктов	овощеводство

		Землепользование			
156	54:24:035704:81	Земельный участок- Землепользование	Новосибирская область, р-н Тогучинский, с Льниха, улица 70 км жд, д 1, кв 1	Земли населенных пунктов	Для ведения личного подсобного хозяйства
157	54:24:035801:737	Земельный участок- Многоконтурный участок	обл. Новосибирская, р-н Тогучинский, Мирновское лесничество, Долговский лесохозяйственный участок	Земли лесного фонда	Лесной участок
158	54:24:035801:737	Земельный участок- Многоконтурный участок	обл. Новосибирская, р-н Тогучинский, Мирновское лесничество, Долговский лесохозяйственный участок	Земли лесного фонда	Лесной участок
159	54:24:035801:737	Земельный участок- Многоконтурный участок	обл. Новосибирская, р-н Тогучинский, Мирновское лесничество, Долговский лесохозяйственный участок	Земли лесного фонда	Лесной участок
160	54:24:035801:737	Земельный участок- Многоконтурный участок	обл. Новосибирская, р-н Тогучинский, Мирновское лесничество, Долговский лесохозяйственный участок	Земли лесного фонда	Лесной участок
161	54:24:035801:77	Земельный участок- Землепользование	обл. Новосибирская, р-н Тогучинский	Земли промышленности, энергетики, транспорта, связи	Обеспечение деятельности организации и эксплуатации объектов железнодорожного транспорта
162	54:24:000000:5431	Земельный участок- Землепользование	Российская Федерация, Новосибирская область, муниципальный район Тогучинский, сельское поселение Репьевский сельсовет, село Льниха, улица Новая, земельный участок 17	Земли населенных пунктов	Для ведения личного подсобного хозяйства

Земельные участки, включаемые в населенный пункт село Новомотково

1.	54:24:035102:100	Земельный участок- Землепользование	Новосибирская область, Тогучинский район, с Новомотково, ул Центральная, № 41 "а"	Земли населенных пунктов	ведение личного подсобного хозяйства
2.	54:24:035102:118	Земельный участок- Землепользование	Новосибирская область, р-н Тогучинский, с Новомотково, ул Центральная, д 29	Земли населенных пунктов	Для ведения личного подсобного хозяйства
3.	54:24:035102:119	Земельный участок- Землепользование	Новосибирская область, Тогучинский район, с. Новомотково, ул. Береговая дом № 5	Земли населенных пунктов	для ведения личного подсобного хозяйства
4.	54:24:035102:27	Земельный участок- Землепользование	обл. Новосибирская, р-н Тогучинский, с. Ново-Мотково	Земли населенных пунктов	Для ведения подсобного хозяйства
5.	54:24:035102:3	Земельный участок- Землепользование	Новосибирская область, Тогучинский район, с Новомотково, ул Центральная, № 22	Земли населенных пунктов	Для огородничества
6.	54:24:035102:31	Земельный участок- Землепользование	обл. Новосибирская, р-н Тогучинский, с. Ново-Мотково	Земли населенных пунктов	Для ведения личного подсобного хозяйства
7.	54:24:035102:4	Земельный участок- Землепользование	Новосибирская область, р-н Тогучинский, с Новомотково, ул Центральная, 26	Земли населенных пунктов	для ведения личного подсобного хозяйства
8.	54:24:035102:49	Земельный участок- Землепользование	Новосибирская область, Тогучинский район, с. Новомотково, ул. Центральная, д. 25	Земли населенных пунктов	Для ведения личного подсобного хозяйства
9.	54:24:035102:5	Земельный участок- Землепользование	обл. Новосибирская, р-н Тогучинский, с. Новомотково, ул. Центральная, дом 48	Земли населенных пунктов	Для эксплуатации жилого дома с приусадебным земельным участком

10.	54:24:035102:56	Земельный участок- Землепользование	Новосибирская область, Тогучинский район, сельское поселение Репьевский сельсовет, с. Новомотково, ул. Дачная, земельный участок № 3/1	Земли населенных пунктов	Для ведения личного подсобного хозяйства
11.	54:24:035102:57	Земельный участок- Землепользование	Новосибирская обл, р-н Тогучинский, с. Новомотково, улица Дачная, дом 1	Земли населенных пунктов	Для ведения личного подсобного хозяйства
12.	54:24:035102:62	Земельный участок- Обособленный участок	обл. Новосибирская, р-н Тогучинский, Новосибирская область, Тогучинский район МО Репьевского с/с, с.Новомотково	Земли населенных пунктов	
13.	54:24:035102:63	Земельный участок- Обособленный участок	обл. Новосибирская, р-н Тогучинский, Новосибирская область, Тогучинский район МО Репьевского с/с, с.Новомотково	Земли населенных пунктов	
14.	54:24:035102:65	Земельный участок- Обособленный участок	обл. Новосибирская, р-н Тогучинский, Новосибирская область, Тогучинский район МО Репьевского с/с, с.Новомотково	Земли населенных пунктов	
15.	54:24:035102:66	Земельный участок- Обособленный участок	обл. Новосибирская, р-н Тогучинский, Новосибирская область, Тогучинский район МО Репьевского с/с, с.Новомотково	Земли населенных пунктов	
16.	54:24:035102:67	Земельный участок- Обособленный участок	обл. Новосибирская, р-н Тогучинский, Новосибирская область, Тогучинский район МО Репьевского с/с, с.Новомотково	Земли населенных пунктов	
17.	54:24:035102:68	Земельный участок- Обособленный участок	обл. Новосибирская, р-н Тогучинский, Новосибирская область, Тогучинский район МО Репьевского с/с, с.Новомотково	Земли населенных пунктов	
18.	54:24:035102:75	Земельный участок- Землепользование	Новосибирская обл, р-н Тогучинский, с. Новомотково, ул Центральная, 32/1	Земли населенных пунктов	Для магазина
19.	54:24:035102:78	Земельный участок-	обл. Новосибирская, р-н Тогучинский, с.	Земли населенных пунктов	для личного

		Землепользование	Новомотково, ул. Центральная, дом 63		подсобного хозяйства
20.	54:24:035103:1	Земельный участок- Землепользование	Новосибирская область, р-н Тогучинский, с Новомотково, ул Центральная, 64	Земли населенных пунктов	Для ведения личного подсобного хозяйства
21.	54:24:035103:11	Земельный участок- Землепользование	Новосибирская область, Тогучинский район, с. Новомотково, ул. Центральная, дом №51	Земли населенных пунктов	Для ведения личного подсобного хозяйства
22.	54:24:035103:22	Земельный участок- Землепользование	обл. Новосибирская, р-н Тогучинский, с. Ново-Мотково	Земли населенных пунктов	Для ведения личного подсобного хозяйства
23.	54:24:035103:23	Земельный участок- Землепользование	обл. Новосибирская, р-н Тогучинский, с. Ново-Мотково	Земли населенных пунктов	Для ведения личного подсобного хозяйства
24.	54:24:035103:38	Земельный участок- Землепользование	обл. Новосибирская, р-н Тогучинский, с. Ново-Мотково	Земли населенных пунктов	Для ведения личного подсобного хозяйства
25.	54:24:035103:7	Земельный участок- Землепользование	обл. Новосибирская, р-н Тогучинский, с. Ново-Мотково	Земли населенных пунктов	Для огородничества, подсобного хозяйства
26.	54:24:035103:73	Земельный участок- Землепользование	Новосибирская область, р-н Тогучинский, с Новомотково, ул Центральная	Земли населенных пунктов	Для ведения личного подсобного хозяйства
27.	54:24:035103:76	Земельный участок- Землепользование	Новосибирская область, р-н Тогучинский, с Новомотково, ул Центральная	Земли населенных пунктов	отдельно стоящие жилые дома усадебного типа
28.	54:24:035101:20	Земельный участок- Землепользование	Новосибирская, Тогучинский район, с. Новомотково, ул. Центральная, 20.	Земли населенных пунктов	Для ведения личного

					подсобного хозяйства
29.	54:24:035101:25	Земельный участок- Землепользование	Новосибирская область, Тогучинский район, с. Новомотково, ул. Центральная, дом № 6	Земли населенных пунктов	Для ведения личного подсобного хозяйства
30.	54:24:035101:37	Земельный участок- Обособленный участок	обл. Новосибирская, р-н Тогучинский, Новосибирская область, Тогучинский район МО Репьевского с/с, с.Новомотково	Земли населенных пунктов	
31.	54:24:035101:38	Земельный участок- Обособленный участок	обл. Новосибирская, р-н Тогучинский, Новосибирская область, Тогучинский район МО Репьевского с/с, с.Новомотково	Земли населенных пунктов	
32.	54:24:035101:39	Земельный участок- Обособленный участок	обл. Новосибирская, р-н Тогучинский, Новосибирская область, Тогучинский район МО Репьевского с/с, с.Новомотково	Земли населенных пунктов	
33.	54:24:035101:4	Земельный участок- Землепользование	обл. Новосибирская, р-н Тогучинский, с. Новомотково, ул. Центральная, дом 9	Земли населенных пунктов	Для ведения личного подсобного хозяйства
34.	54:24:035101:40	Земельный участок- Обособленный участок	обл. Новосибирская, р-н Тогучинский, Новосибирская область, Тогучинский район МО Репьевского с/с, с.Новомотково	Земли населенных пунктов	
35.	54:24:035101:67	Земельный участок- Землепользование	Новосибирская область, Тогучинский район, с Новомотково, ул Центральная, д.16/1	Земли населенных пунктов	ведение личного подсобного хозяйства
36.	54:24:035101:71	Земельный участок- Землепользование	Новосибирская область, р-н Тогучинский, с Новомотково, ул Центральная, д 15/1	Земли населенных пунктов	для ведения личного подсобного хозяйства
37.	54:24:035101:9	Земельный участок- Землепользование	обл. Новосибирская, р-н Тогучинский, с. Ново-Мотково	Земли населенных пунктов	Для огородничества

38.	54:24:035801:428	Земельный участок- Обособленный участок	обл. Новосибирская, р-н Тогучинский, Новосибирская область, Тогучинский район МО Репьевского с/с	Земли промышленности, энергетики, транспорта, связи	
39.	54:24:035102:18	Земельный участок- Землепользование	Новосибирская область, Тогучинский район, сельское поселение Репьевский сельсовет, с Новомотково, ул Центральная, земельный участок №27/1	Земли населенных пунктов	Для ведения личного подсобного хозяйства
40.	54:24:035102:28	Земельный участок- Землепользование	Новосибирская область, Тогучинский район, с. Новомотково, ул. Центральная, 37 кв. 1	Земли населенных пунктов	Для ведения личного подсобного хозяйства
41.	54:24:035102:36	Земельный участок- Землепользование	Новосибирская область, р-н Тогучинский, с Новомотково, ул Центральная, № 43	Земли населенных пунктов	Для ведения личного подсобного хозяйства
42.	54:24:035102:6	Земельный участок- Землепользование	Новосибирская область, Тогучинский район, сельское поселение Репьевский сельсовет, с. Новомотково, ул. Дачная, земельный участок № 4	Земли населенных пунктов	Для ведения личного подсобного хозяйства
43.	54:24:035102:64	Земельный участок- Обособленный участок	обл. Новосибирская, р-н Тогучинский, Новосибирская область, Тогучинский район МО Репьевского с/с, с.Новомотково	Земли населенных пунктов	
44.	54:24:035102:69	Земельный участок- Обособленный участок	обл. Новосибирская, р-н Тогучинский, Новосибирская область, Тогучинский район МО Репьевского с/с, с.Новомотково	Земли населенных пунктов	
45.	54:24:035102:70	Земельный участок- Обособленный участок	обл. Новосибирская, р-н Тогучинский, Новосибирская область, Тогучинский район МО Репьевского с/с, с.Новомотково	Земли населенных пунктов	
46.	54:24:035103:72	Земельный участок- Землепользование	Новосибирская область, р-н Тогучинский, с Новомотково, ул Центральная	Земли населенных пунктов	Для ведения личного подсобного хозяйства

47.	54:24:035103:75	Земельный участок- Землепользование	Новосибирская область, Тогучинский район, сельское поселение Репьевский сельсовет, с.Новомотково, ул.Центральная, земельный участок № 59	Земли населенных пунктов	отдельно стоящие жилые дома усадебного типа
48.	54:24:035103:77	Земельный участок- Землепользование	Новосибирская область, р-н Тогучинский, с Новомотково, ул Центральная	Земли населенных пунктов	отдельно стоящие жилые дома усадебного типа
49.	54:24:035101:3	Земельный участок- Землепользование	Новосибирская область, Тогучинский район, сельское поселение Репьевский сельсовет, с.Новомотково, ул.Центральная, земельный участок №8	Земли населенных пунктов	Для ведения подсобного хозяйства
50.	54:24:035101:34	Земельный участок- Обособленный участок	обл. Новосибирская, р-н Тогучинский, Новосибирская область, Тогучинский район МО Репьевского с/с, с.Новомотково	Земли населенных пунктов	
51.	54:24:035101:42	Земельный участок- Обособленный участок	обл. Новосибирская, р-н Тогучинский, Новосибирская область, Тогучинский район МО Репьевского с/с, с.Новомотково	Земли населенных пунктов	
52.	54:24:035101:45	Земельный участок- Землепользование	обл. Новосибирская, р-н Тогучинский, с. Новомотково	Земли населенных пунктов	для размещения и использования по назначению объектов энергетики
53.	54:24:035101:72	Земельный участок- Землепользование	Новосибирская область, Тогучинский район, с. Новомотково, ул. Центральная, №15"а"	Земли населенных пунктов	для ведения личного подсобного хозяйства
54.	54:24:035101:76	Земельный участок- Землепользование	Новосибирская область, Тогучинский район, с. Новомотково, ул. Центральная, 4	Земли населенных пунктов	для ведения личного подсобного хозяйства
55.	54:24:035102:71	Земельный участок- Землепользование	обл. Новосибирская, р-н Тогучинский, с. Новомотково, ул. Дачная, 5	Земли населенных пунктов	Для ведения личного подсобного

					хозяйства
56.	54:24:035102:72	Земельный участок- Землепользование	обл. Новосибирская, р-н Тогучинский, с. Ново-Мотково	Земли населенных пунктов	Для эксплуатации квартиры в двухквартирном жилом доме
57.	54:24:035102:99	Земельный участок- Землепользование	Новосибирская область, р-н Тогучинский, с Новомотково, ул Центральная, д 41	Земли населенных пунктов	ведение личного подсобного хозяйства
58.	54:24:035103:74	Земельный участок- Землепользование	Новосибирская область, р-н Тогучинский, с Новомотково, ул Центральная	Земли населенных пунктов	Для ведения личного подсобного хозяйства
59.	54:24:035102:108	Земельный участок- Землепользование	обл. Новосибирская, р-н Тогучинский, с. Новомотково, ул. Центральная, д. 18, кв. 2	Земли населенных пунктов	для ведения личного подсобного хозяйства
60.	54:24:035801:752	Земельный участок- Многоконтурный участок	Новосибирская область, р-н Тогучинский. Репьевский сельсовет. На земельном участке расположена а/д "21 км а/д "Н-2615 - Новомотково".	Земли промышленности, энергетики, транспорта, связи	автомобильный транспорт

Земельные участки, включаемые в населенный пункт Паровозный

1.	54:24:034201:34	Земельный участок- Землепользование	Новосибирская область, Тогучинский район, н.п.Паровозный, ул.Зеленая	Земли населенных пунктов	приусадебный участок личного подсобного хозяйства
2.	54:24:034201:37	Земельный участок- Землепользование	Новосибирская область, Тогучинский район, н.п. Паровозный	Земли населенных пунктов	для индивидуального жилищного строительства
3.	54:24:034201:4	Земельный участок- Землепользование	обл. Новосибирская, р-н Тогучинский, н.п Паровозный	Земли населенных пунктов	Для ведения личного подсобного хозяйства
4.	54:24:034201:7	Земельный участок- Землепользование	Новосибирская область, Тогучинский район, н.п Паровозный, улица Зеленая, дом 6	Земли населенных пунктов	Для ведения личного подсобного хозяйства
5.	54:24:034201:1	Земельный участок- Многоконтурный участок	обл. Новосибирская, р-н Тогучинский, н.п Паровозный	Земли населенных пунктов	Для ведения личного подсобного хозяйства
6.	54:24:034201:3	Земельный участок- Землепользование	обл. Новосибирская, р-н Тогучинский, н.п Паровозный	Земли населенных пунктов	Для ведения личного подсобного хозяйства
7.	54:24:034201:1	Земельный участок- Многоконтурный участок	обл. Новосибирская, р-н Тогучинский, н.п Паровозный	Земли населенных пунктов	Для ведения личного подсобного хозяйства
8.	54:24:034701:2	Земельный участок- Землепользование	обл. Новосибирская, р-н Тогучинский, С/т "Инской узел"	Земли сельскохозяйственного назначения	Земли общего назначения
9.	54:24:034501:336	Земельный участок- Землепользование	Российская Федерация, Новосибирская область, Тогучинский район, МО Репьевский сельсовет, СНТ "Ветеран",	Земли сельскохозяйственного назначения	Земли общего назначения

		участок 495		
--	--	-------------	--	--

Земельные участки, включаемые в населенный пункт поселок Пустынка

1.	54:24:034101:1	Земельный участок- Землепользование	обл. Новосибирская, р-н Тогучинский, п. Пустынка	Земли населенных пунктов	Для ведения личного подсобного хозяйства
2.	54:24:034101:12	Земельный участок- Землепользование	обл. Новосибирская, р-н Тогучинский, п. Пустынка	Земли населенных пунктов	Для ведения личного подсобного хозяйства
3.	54:24:034101:120	Земельный участок- Землепользование	Новосибирская область, р-н Тогучинский, п Пустынка, ул Инская, д 24	Земли населенных пунктов	приусадебный участок личного подсобного хозяйства
4.	54:24:034101:122	Земельный участок- Землепользование	Новосибирская область, р-н Тогучинский, п. Пустынка, ул. Инская, 12 а	Земли населенных пунктов	для ведения подсобного хозяйства
5.	54:24:034101:125	Земельный участок- Землепользование	Новосибирская область, Тогучинский район, п. Пустынка, ул. Инская, 9	Земли населенных пунктов	ведение личного подсобное хозяйство
6.	54:24:034101:14	Земельный участок- Землепользование	Новосибирская область, р-н Тогучинский, п Пустынка, Переулок Майский, дом 2	Земли населенных пунктов	Для огородничества
7.	54:24:034101:15	Земельный участок- Землепользование	обл. Новосибирская, р-н Тогучинский, п. Пустынка	Земли населенных пунктов	Для садоводства
8.	54:24:034101:17	Земельный участок- Землепользование	обл. Новосибирская, р-н Тогучинский, п. Пустынка	Земли населенных пунктов	Для огородничества, ведения подсобного хозяйства
9.	54:24:034101:252	Земельный участок- Землепользование	Новосибирская область, Тогучинский район, Репьевская администрация, п. Пустынка	Категория не установлена	для садоводства
10.	54:24:034101:32	Земельный участок- Обособленный участок	обл. Новосибирская, р-н Тогучинский, п. Пустынка	Земли населенных пунктов	

11.	54:24:034101:34	Земельный участок- Землепользование	обл. Новосибирская, р-н Тогучинский, п. Пустынка	Земли населенных пунктов	Для садоводства
12.	54:24:034101:37	Земельный участок- Обособленный участок	обл. Новосибирская, р-н Тогучинский, п. Пустынка	Земли населенных пунктов	
13.	54:24:034101:38	Земельный участок- Обособленный участок	обл. Новосибирская, р-н Тогучинский, п. Пустынка	Земли населенных пунктов	
14.	54:24:034101:39	Земельный участок- Обособленный участок	обл. Новосибирская, р-н Тогучинский, п. Пустынка	Земли населенных пунктов	
15.	54:24:034101:40	Земельный участок- Обособленный участок	обл. Новосибирская, р-н Тогучинский, п. Пустынка	Земли населенных пунктов	
16.	54:24:034101:41	Земельный участок- Обособленный участок	обл. Новосибирская, р-н Тогучинский, п. Пустынка	Земли населенных пунктов	
17.	54:24:034101:42	Земельный участок- Обособленный участок	обл. Новосибирская, р-н Тогучинский, п. Пустынка	Земли населенных пунктов	
18.	54:24:034101:43	Земельный участок- Обособленный участок	обл. Новосибирская, р-н Тогучинский, п. Пустынка	Земли населенных пунктов	
19.	54:24:034101:53	Земельный участок- Землепользование	Новосибирская область, Тогучинский район, сельское поселение Репьевский сельсовет, п. Пустынка, ул. Дачная, земельный участок 18	Земли населенных пунктов	Для ведения личного подсобного хозяйства
20.	54:24:034101:56	Земельный участок- Землепользование	обл. Новосибирская, р-н Тогучинский, п. Пустынка, пер. Майский, дом 5	Земли населенных пунктов	Для строительства жилого дома и ведения личного подсобного хозяйства
21.	54:24:034101:59	Земельный участок- Землепользование	обл. Новосибирская, р-н Тогучинский, п. Пустынка	Земли населенных пунктов	Для огородничества

22.	54:24:034101:64	Земельный участок- Землепользование	Новосибирская область, Тогучинский район, п. Пустынка, ул. Инская, 24	Земли населенных пунктов	отдельно стоящие жилые дома усадебного типа
23.	54:24:034101:65	Земельный участок- Землепользование	обл. Новосибирская, р-н Тогучинский, п. Пустынка, ул. Лесная, дом 10	Земли населенных пунктов	Для ведения личного подсобного хозяйства
24.	54:24:034101:91	Земельный участок- Землепользование	Новосибирская обл, р-н Тогучинский, п Пустынка, ул Инская, д 20	Земли населенных пунктов	Для ведения личного подсобного хозяйства
25.	54:24:034101:121	Земельный участок- Землепользование	Новосибирская область, р-н Тогучинский, п Пустынка	Земли населенных пунктов	Для огородничества
26.	54:24:034101:66	Земельный участок- Землепользование	Новосибирская область, Тогучинский район, сельское поселение Репьевский сельсовет, п. Пустынка, переулок Майский, земельный участок № 19.	Земли населенных пунктов	садоводство (13.2)
27.	54:24:034101:84	Земельный участок- Землепользование	Новосибирская обл, р-н Тогучинский, п Пустынка, пер Майский, 11	Земли населенных пунктов	под строительство летнего домика и ведения подсобного хозяйства
28.	54:24:035801:476	Земельный участок- Обособленный участок	обл. Новосибирская, р-н Тогучинский, Новосибирская область, Тогучинский район МО Репьевского с/с	Земли промышленности, энергетики, транспорта, связи	
29.	54:24:035801:477	Земельный участок- Обособленный участок	обл. Новосибирская, р-н Тогучинский, Новосибирская область, Тогучинский район МО Репьевского с/с	Земли промышленности, энергетики, транспорта, связи	
30.	54:24:035801:478	Земельный участок- Обособленный участок	обл. Новосибирская, р-н Тогучинский, Новосибирская область, Тогучинский район МО Репьевского с/с	Земли промышленности, энергетики, транспорта, связи	
31.	54:24:035801:479	Земельный участок- Обособленный участок	обл. Новосибирская, р-н Тогучинский, Новосибирская область, Тогучинский район МО Репьевского с/с	Земли промышленности, энергетики, транспорта, связи	
32.	54:24:035801:480	Земельный участок-	обл. Новосибирская, р-н Тогучинский,	Земли промышленности,	

		Обособленный участок	Новосибирская область, Тогучинский район МО Репьевского с/с	энергетики, транспорта, связи	
83.	54:24:035801:724	Земельный участок-Землепользование	обл. Новосибирская, р-н Тогучинский, п. Пустынка, пер. Майский, 9	Земли населенных пунктов	Для ведения личного подсобного хозяйства
84.	54:24:034101:102	Земельный участок-Землепользование	Новосибирская область, р-н Тогучинский, п. Пустынка, ул. Дачная, д. 12	Земли населенных пунктов	эксплуатация жилого дома
85.	54:24:034101:127	Земельный участок-Землепользование	Новосибирская область, Тогучинский район, п. Пустынка, ул. Инская, дом № 10	Земли населенных пунктов	для ведения подсобного хозяйства
86.	54:24:034101:131	Земельный участок-Землепользование	Новосибирская область, р-н Тогучинский, с/с Репьевский, п Пустынка	Земли сельскохозяйственного назначения	Для огородничества, ведения подсобного хозяйства
87.	54:24:034101:33	Земельный участок-Обособленный участок	обл. Новосибирская, р-н Тогучинский, п. Пустынка	Земли населенных пунктов	
88.	54:24:034101:45	Земельный участок-Землепользование	обл. Новосибирская, р-н Тогучинский, п. Пустынка	Земли населенных пунктов	для размещения и использования по назначению объектов энергетики
89.	54:24:034101:67	Земельный участок-Землепользование	Новосибирская область, Тогучинский район, п. Пустынка, ул. Дачная, 6/1	Земли населенных пунктов	Для ведения личного подсобного хозяйства и огородничества
90.	54:24:034101:89	Земельный участок-Землепользование	Новосибирская область, Тогучинский район, п. Пустынка, ул. Лесная, дом 12	Земли населенных пунктов	эксплуатация жилого дома
91.	54:24:034101:92	Земельный участок-Землепользование	Новосибирская обл, р-н Тогучинский, п Пустынка, ул Инская, д 20	Земли населенных пунктов	ведение личного подсобного хозяйства

42.	54:24:034101:54	Земельный участок- Землепользование	обл. Новосибирская, р-н Тогучинский, п. Пустынка	Земли населенных пунктов	Для строительства летнего домика и ведения огородничества
43.	54:24:034101:60	Земельный участок- Землепользование	обл. Новосибирская, р-н Тогучинский, п. Пустынка, ул. Зеленая, дом 1	Земли населенных пунктов	Для огородничества
44.	54:24:034101:71	Земельный участок- Землепользование	Новосибирская область, р-н Тогучинский, п Пустынка, ул Дачная, дом 6	Земли населенных пунктов	для ведения личного подсобного хозяйства
45.	54:24:034101:77	Земельный участок- Землепользование	обл. Новосибирская, р-н Тогучинский, п. Пустынка, ул. Дачная, дом 8	Земли населенных пунктов	Для ведения личного подсобного хозяйства
46.	54:24:034101:90	Земельный участок- Землепользование	Новосибирская область, Тогучинский район, п. Пустынка, улица Лесная, 12а	Земли населенных пунктов	эксплуатация жилого дома
47.	54:24:034101:98	Земельный участок- Землепользование	Новосибирская область, Тогучинский муниципальный район, сельское поселение Репьевский сельсовет, п. Пустынка, ул. Дачная, земельный участок 14	Земли населенных пунктов	для ведения личного подсобного хозяйства
48.	54:24:035103:52	Земельный участок- Землепользование	Новосибирская область, р-н Тогучинский, п Пустынка, ул Инская, д 16	Земли населенных пунктов	Для ведения личного подсобного хозяйства
49.	54:24:035801:767	Земельный участок- Землепользование	Новосибирская область, р-н Тогучинский, п Пустынка	Земли населенных пунктов	для индивидуального жилищного строительства
50.	54:24:035801:737	Земельный участок- Многоконтурный участок	обл. Новосибирская, р-н Тогучинский, Мирновское лесничество, Долговский лесохозяйственный участок	Земли лесного фонда	Лесной участок

Земельные участки, включаемые в населенный пункт село Репьево

1.	54:24:032001:43	Земельный участок- Землепользование	Новосибирская обл, р-н Тогучинский, с. Репьево, ул. Инская, № 50	Земли населенных пунктов	для ведения личного подсобного хозяйства
2.	54:24:032002:173	Земельный участок- Землепользование	Новосибирская обл, р-н Тогучинский, с Репьево, ул Инская	Земли населенных пунктов	для ведения личного подсобного хозяйства
3.	54:24:032002:175	Земельный участок- Землепользование	Новосибирская обл, р-н Тогучинский, с Репьево, ул Инская	Земли населенных пунктов	для ведения личного подсобного хозяйства
4.	54:24:032002:179	Земельный участок- Землепользование	Российская Федерация, Новосибирская область, Тогучинский район, село Репьево, улица Инская	Земли населенных пунктов	для ведения личного подсобного хозяйства
5.	54:24:032002:29	Земельный участок- Землепользование	обл. Новосибирская, р-н Тогучинский, с. Репьево	Земли населенных пунктов	Для эксплуатации жилого дома с приусадебным земельным участком
6.	54:24:032002:30	Земельный участок- Землепользование	Новосибирская обл, р-н Тогучинский, с Репьево, ул М.Баркова, 41	Земли населенных пунктов	ведение личного подсобного хозяйства
7.	54:24:032002:33	Земельный участок- Обособленный участок	обл. Новосибирская, р-н Тогучинский, Новосибирская область, Тогучинский район МО Репьевского с/с, с. Репьево	Земли населенных пунктов	
8.	54:24:032002:35	Земельный участок- Обособленный участок	обл. Новосибирская, р-н Тогучинский, Новосибирская область, Тогучинский район МО Репьевского с/с, с. Репьево	Земли населенных пунктов	
9.	54:24:032002:37	Земельный участок- Землепользование	обл. Новосибирская, р-н Тогучинский, с. Репьево	Земли населенных пунктов	для размещения и использования по назначению объектов энергетики
10.	54:24:032002:39	Земельный участок- Землепользование	Новосибирская область, Тогучинский район, с. Репьево, улица Инская, дом 57, кв. 2	Земли населенных пунктов	Для огородничества
11.	54:24:032002:41	Земельный участок- Землепользование	обл. Новосибирская, р-н Тогучинский, с. Репьево, ул. Инская, 61	Земли населенных пунктов	Для ведения личного подсобного хозяйства
12.	54:24:032002:57	Земельный участок- Землепользование	Новосибирская область, р-н Тогучинский, с Репьево, ул М.Баркова, д 45	Земли населенных пунктов	для ведения личного подсобного хозяйства
13.	54:24:032006:1	Земельный участок-	Новосибирская обл, р-н Тогучинский, с.	Земли населенных	Для строительства

		Землепользование	Репьево, ул. Сибирская, №39	пунктов	жилого дома
14.	54:24:032006:101	Земельный участок- Землепользование	Новосибирская область, р-н Тогучинский, с Репьево, ул Сибирская, 49	Земли населенных пунктов	для ведения личного подсобного хозяйства
15.	54:24:032006:21	Земельный участок- Землепользование	Новосибирская область, Тогучинский район, сельское поселение Репьевский сельсовет, с. Репьево, переулок Железнодорожный, земельный участок № 10 кв.1	Земли населенных пунктов	Для ведения личного подсобного хозяйства
16.	54:24:032006:24	Земельный участок- Землепользование	Новосибирская область, Тогучинский район, с. Репьево, ул. Сибирская 28	Земли населенных пунктов	Для ведения личного подсобного хозяйства
17.	54:24:032006:26	Земельный участок- Землепользование	Новосибирская область, р-н Тогучинский, с Репьево, ул Сибирская, д 24, кв 1	Земли населенных пунктов	Для ведения личного подсобного хозяйства
18.	54:24:032006:65	Земельный участок- Землепользование	Новосибирская обл, р-н Тогучинский, с Репьево, ул Сибирская, дом 45	Земли населенных пунктов	под строительство жилого дома
19.	54:24:032014:11	Земельный участок- Землепользование	Новосибирская область, р-н Тогучинский, с Репьево, ул Береговая, 23/2	Земли населенных пунктов	Для ведения личного подсобного хозяйства
20.	54:24:032014:12	Земельный участок- Землепользование	обл. Новосибирская, р-н Тогучинский, с. Репьево	Земли населенных пунктов	Для ведения личного подсобного хозяйства
21.	54:24:032014:8	Земельный участок- Землепользование	Новосибирская область, р-н Тогучинский, с Репьево, ул Береговая, дом 25/1	Земли населенных пунктов	для огородничества
22.	54:24:032015:131	Земельный участок- Землепользование	Новосибирская область, Тогучинский район, с. Репьево, ул. Береговая, № 4"а"	Земли населенных пунктов	для ведения личного подсобного хозяйства
23.	54:24:032015:66	Земельный участок- Землепользование	обл. Новосибирская, р-н Тогучинский, сельское поселение Репьевский сельсовет, с. Репьево, ул.Береговая, земельный участок № 6Г	Земли населенных пунктов	Для садоводства
24.	54:24:032015:71	Земельный участок- Землепользование	обл. Новосибирская, р-н Тогучинский, с. Репьево, ул. Береговая, дом 5/2	Земли населенных пунктов	строительство жилого дома
25.	54:24:035802:1177	Земельный участок- Землепользование	обл. Новосибирская, р-н Тогучинский, Новосибирская область, Тогучинский район	Земли промышленности, энергетики, транспорта, связи	для размещения и использования по назначению объектов

					энергетики
26.	54:24:035802:1188	Земельный участок- Землепользование	обл. Новосибирская, р-н Тогучинский, Новосибирская область, Тогучинский район	Земли промышленности, энергетики, транспорта, связи	для размещения и использования по назначению объектов энергетики
27.	54:24:035802:1204	Земельный участок- Обособленный участок	обл. Новосибирская, р-н Тогучинский, МО Репьевского с/с	Земли промышленности, энергетики, транспорта, связи	
28.	54:24:035802:1256	Земельный участок- Землепользование	Новосибирская область, р-н Тогучинский, с Репьево, ул Сибирская, д 37/1	Земли сельскохозяйственного назначения	ведение личного подсобного хозяйства
29.	54:24:035802:1339	Земельный участок- Землепользование	Новосибирская область, р-н Тогучинский, с Репьево	Земли населенных пунктов	для ведения личного подсобного хозяйства (2.2)
30.	54:24:035802:1341	Земельный участок- Землепользование	Новосибирская область, р-н Тогучинский, с Репьево	Земли населенных пунктов	растениеводство
31.	54:24:035802:1342	Земельный участок- Землепользование	Новосибирская область, р-н Тогучинский, с Репьево	Земли населенных пунктов	для ведения личного подсобного хозяйства
32.	54:24:035802:1347	Земельный участок- Землепользование	Новосибирская область, р-н Тогучинский, с Репьево	Земли населенных пунктов	для ведения личного подсобного хозяйства
33.	54:24:035802:1363	Земельный участок- Землепользование	Новосибирская область, р-н Тогучинский, с Репьево, ул Магистральная, 23	Земли населенных пунктов	приусадебный участок личного подсобного хозяйства
34.	54:24:035802:1952	Земельный участок- Землепользование	Новосибирская область, р-н Тогучинский, с. Репьево, ул. Сибирская, д. 35, кв. 1	Земли населенных пунктов	для ведения личного подсобного хозяйства
35.	54:24:035802:1956	Земельный участок- Землепользование	Новосибирская область, р-н Тогучинский, с. Репьево, ул. Сибирская, д. 35, кв. 1	Земли населенных пунктов	для ведения личного подсобного хозяйства
36.	54:24:035802:1985	Земельный участок- Землепользование	Новосибирская область, р-н Тогучинский, с Репьево, пер Железнодорожный	Земли населенных пунктов	для ведения личного подсобного хозяйства
37.	54:24:035802:1998	Земельный участок- Землепользование	Новосибирская область, р-н Тогучинский, с/с МО Репьевского, колхоз "Заря"	Земли сельскохозяйственного назначения	Для ведения сельского хозяйства

38.	54:24:035802:2033	Земельный участок- Землепользование	Новосибирская область, р-н Тогучинский, с Репьево, ул Береговая	Земли населенных пунктов	отдельно стоящие жилые дома усадебного типа
39.	54:24:035802:2071	Земельный участок- Землепользование	Новосибирская область, р-н Тогучинский, с Репьево, пер Железнодорожный, д 6	Земли населенных пунктов	для ведения личного подсобного хозяйства
40.	54:24:035802:2203	Земельный участок- Землепользование	Новосибирская область, р-н Тогучинский, МО Репьевского сельсовета	Земли сельскохозяйственного назначения	для ведения сельского хозяйства
41.	54:24:035802:770	Земельный участок- Обособленный участок	обл. Новосибирская, р-н Тогучинский, Новосибирская область, Тогучинский район МО Репьевского с/с	Земли промышленности, энергетики, транспорта, связи	
42.	54:24:035802:771	Земельный участок- Обособленный участок	обл. Новосибирская, р-н Тогучинский, Новосибирская область, Тогучинский район МО Репьевского с/с	Земли промышленности, энергетики, транспорта, связи	
43.	54:24:035802:772	Земельный участок- Обособленный участок	обл. Новосибирская, р-н Тогучинский, Новосибирская область, Тогучинский район МО Репьевского с/с	Земли промышленности, энергетики, транспорта, связи	
44.	54:24:035802:783	Земельный участок- Обособленный участок	обл. Новосибирская, р-н Тогучинский, Новосибирская область, Тогучинский район МО Репьевского с/с	Земли промышленности, энергетики, транспорта, связи	
45.	54:24:035802:784	Земельный участок- Обособленный участок	обл. Новосибирская, р-н Тогучинский, Новосибирская область, Тогучинский район МО Репьевского с/с	Земли промышленности, энергетики, транспорта, связи	
46.	54:24:035802:785	Земельный участок- Обособленный участок	обл. Новосибирская, р-н Тогучинский, Новосибирская область, Тогучинский район МО Репьевского с/с	Земли промышленности, энергетики, транспорта, связи	
47.	54:24:035802:786	Земельный участок- Обособленный участок	обл. Новосибирская, р-н Тогучинский, Новосибирская область, Тогучинский район МО Репьевского с/с	Земли промышленности, энергетики, транспорта, связи	
48.	54:24:035802:788	Земельный участок- Обособленный участок	обл. Новосибирская, р-н Тогучинский, Новосибирская область, Тогучинский район МО Репьевского с/с	Земли промышленности, энергетики, транспорта, связи	
49.	54:24:035802:789	Земельный участок- Обособленный	обл. Новосибирская, р-н Тогучинский, Новосибирская область, Тогучинский	Земли промышленности, энергетики, транспорта,	

		Обособленный участок	Новосибирская область, Тогучинский район МО Репьевского с/с	энергетики, транспорта, связи	
62.	54:24:035802:897	Земельный участок-Обособленный участок	обл. Новосибирская, р-н Тогучинский, Новосибирская область, Тогучинский район МО Репьевского с/с	Земли промышленности, энергетики, транспорта, связи	
63.	54:24:035802:1243	Земельный участок-Многоконтурный участок	обл. Новосибирская, р-н Тогучинский, Мирновское лесничество, Долговский лесохозяйственный участок	Земли лесного фонда	Лесной участок
64.	54:24:032006:10	Земельный участок-Землепользование	Новосибирская обл, р-н Тогучинский, с Репьево, ул М.Баркова, д 34	Земли населенных пунктов	Для ведения личного подсобного хозяйства
65.	54:24:032006:107	Земельный участок-Землепользование	Новосибирская область, р-н Тогучинский, с Репьево, ул М.Баркова	Земли населенных пунктов	Для ведения личного подсобного хозяйства
66.	54:24:032006:16	Земельный участок-Землепользование	Новосибирская обл, р-н Тогучинский, с Репьево, ул М.Баркова, 40/1	Земли населенных пунктов	Для ведения личного подсобного хозяйства
67.	54:24:032006:2	Земельный участок-Землепользование	обл. Новосибирская, р-н Тогучинский, с. Репьево, пер. Железнодорожный, дом 11, квартира 1	Земли населенных пунктов	Для эксплуатации жилого дома с приусадебным земельным участком
68.	54:24:032006:60	Земельный участок-Обособленный участок	обл. Новосибирская, р-н Тогучинский, Новосибирская область, Тогучинский район МО Репьевского с/с, с. Репьево	Земли населенных пунктов	
69.	54:24:032006:61	Земельный участок-Обособленный участок	обл. Новосибирская, р-н Тогучинский, Новосибирская область, Тогучинский район МО Репьевского с/с, с. Репьево	Земли населенных пунктов	
70.	54:24:032006:62	Земельный участок-Обособленный участок	обл. Новосибирская, р-н Тогучинский, Новосибирская область, Тогучинский район МО Репьевского с/с, с. Репьево	Земли населенных пунктов	
71.	54:24:032006:63	Земельный участок-Обособленный участок	обл. Новосибирская, р-н Тогучинский, Новосибирская область, Тогучинский район МО Репьевского с/с, с. Репьево	Земли населенных пунктов	
72.	54:24:032006:64	Земельный участок-Обособленный участок	обл. Новосибирская, р-н Тогучинский, Новосибирская область, Тогучинский район МО Репьевского с/с, с. Репьево	Земли населенных пунктов	
73.	54:24:032010:10	Земельный участок-Землепользование	Новосибирская область, Тогучинский район, с. Репьево, ул. М.Баркова, дом	Земли населенных пунктов	для ведения личного подсобного хозяйства

			№8		
74.	54:24:032010:11	Земельный участок- Землепользование	обл. Новосибирская, р-н Тогучинский, с. Репьево	Земли населенных пунктов	Для ведения личного подсобного хозяйства
75.	54:24:032010:13	Земельный участок- Землепользование	обл. Новосибирская, р-н Тогучинский, с. Репьево	Земли населенных пунктов	Для ведения подсобного хозяйства и огородничества
76.	54:24:032010:15	Земельный участок- Землепользование	Новосибирская область, Тогучинский район, с. Репьево, улица Сибирская, дом 25, квартира 2	Земли населенных пунктов	Для ведения личного подсобного хозяйства
77.	54:24:032010:27	Земельный участок- Землепользование	Новосибирская область, Тогучинский район, с. Репьево, ул. Магистральная, №18	Земли населенных пунктов	Для ведения личного подсобного хозяйства
78.	54:24:032010:29	Земельный участок- Землепользование	Новосибирская обл, р-н Тогучинский, с Репьево, ул Магистральная, дом 14	Земли населенных пунктов	Для ведения личного подсобного хозяйства
79.	54:24:032010:40	Земельный участок- Обособленный участок	обл. Новосибирская, р-н Тогучинский, Новосибирская область, Тогучинский район МО Репьевского с/с, с. Репьево	Земли населенных пунктов	
80.	54:24:032010:41	Земельный участок- Обособленный участок	обл. Новосибирская, р-н Тогучинский, Новосибирская область, Тогучинский район МО Репьевского с/с, с. Репьево	Земли населенных пунктов	
81.	54:24:032010:42	Земельный участок- Обособленный участок	обл. Новосибирская, р-н Тогучинский, Новосибирская область, Тогучинский район МО Репьевского с/с, с. Репьево	Земли населенных пунктов	
82.	54:24:032001:25	Земельный участок- Землепользование	Новосибирская область, Тогучинский район, с. Репьево, улица Инская, 16/1	Земли населенных пунктов	Для ведения личного подсобного хозяйства
83.	54:24:032004:193	Земельный участок- Землепользование	Новосибирская область, Тогучинский р-н, с Репьево, ул Инская	Земли населенных пунктов	Ведение личного подсобного хозяйства
84.	54:24:032004:21	Земельный участок- Землепользование	обл. Новосибирская, р-н Тогучинский, с. Репьево	Земли населенных пунктов	Для садоводства
85.	54:24:032004:33	Земельный участок- Землепользование	Новосибирская обл, р-н Тогучинский, с Репьево, ул Баркова, д 9	Земли населенных пунктов	Для ведения личного подсобного хозяйства
86.	54:24:032004:37	Земельный участок- Землепользование	Новосибирская область, Тогучинский район, с. Репьево, улица М.Баркова, 15/1	Земли населенных пунктов	для ведения личного подсобного хозяйства
87.	54:24:032004:41	Земельный участок-	Новосибирская область, р-н	Земли населенных	для ведения личного

		Землепользование	Тогучинский, с. Репьево, ул. Инская, д. 6/1	пунктов	подсобного хозяйства
88.	54:24:032004:42	Земельный участок- Землепользование	Новосибирская область, р-н Тогучинский, с. Репьево, ул. Инская, д. 6/5	Земли населенных пунктов	для ведения личного подсобного хозяйства
89.	54:24:032004:58	Земельный участок- Землепользование	Новосибирская область, р-н Тогучинский, с Репьево, ул М.Баркова	Земли населенных пунктов	ведение личного подсобного хозяйства
90.	54:24:032005:36	Земельный участок- Землепользование	Новосибирская область, Тогучинский район, с. Репьево, улица Инская, 22	Земли населенных пунктов	для ведения личного подсобного хозяйства
91.	54:24:032011:14	Земельный участок- Землепользование	Новосибирская область, Тогучинский район, с. Репьево, ул. Сибирская, 16, кв. 1	Земли населенных пунктов	Для ведения личного подсобного хозяйства
92.	54:24:032011:190	Земельный участок- Землепользование	Российская Федерация, Новосибирская область, Тогучинский район, село Репьево	Земли населенных пунктов	связь
93.	54:24:032011:21	Земельный участок- Землепользование	Новосибирская область, Тогучинский район, с. Репьево, ул. Центральная, д.13, кв.1	Земли населенных пунктов	Для ведения личного подсобного хозяйства
94.	54:24:032011:27	Земельный участок- Землепользование	обл. Новосибирская, р-н Тогучинский, с. Репьево, ул. Центральная, дом 14	Земли населенных пунктов	Для ведения личного подсобного хозяйства
95.	54:24:032011:31	Земельный участок- Землепользование	Новосибирская область, Тогучинский район, с. Репьево, пер. Железнодорожный, д. 3, кв. 1	Земли населенных пунктов	Для ведения личного подсобного хозяйства
96.	54:24:032011:46	Земельный участок- Землепользование	обл. Новосибирская, р-н Тогучинский, с. Репьево	Земли населенных пунктов	Для эксплуатации здания клуба
97.	54:24:032011:47	Земельный участок- Землепользование	Новосибирская область, р-н Тогучинский, с Репьево, ул Магистральная, № 8	Земли населенных пунктов	Для строительства магазина
98.	54:24:032011:50	Земельный участок- Обособленный участок	обл. Новосибирская, р-н Тогучинский, Новосибирская область, Тогучинский район МО Репьевского с/с, с. Репьево	Земли населенных пунктов	
99.	54:24:032011:51	Земельный участок- Обособленный участок	обл. Новосибирская, р-н Тогучинский, Новосибирская область, Тогучинский район МО Репьевского с/с, с. Репьево	Земли населенных пунктов	
00.	54:24:032011:52	Земельный участок-	обл. Новосибирская, р-н Тогучинский,	Земли населенных	

		Обособленный участок	Новосибирская область, Тогучинский район МО Репьевского с/с, с. Репьево	пунктов	
01.	54:24:032011:6	Земельный участок-Землепользование	обл. Новосибирская, р-н Тогучинский, с. Репьево, ул. Сибирская, дом 16, квартира 2	Земли населенных пунктов	Для ведения личного подсобного хозяйства
02.	54:24:032011:66	Земельный участок-Землепользование	Новосибирская область, Тогучинский район, с. Репьево, ул. Магистральная, 10	Земли населенных пунктов	для эксплуатации административного здания
03.	54:24:032011:75	Земельный участок-Землепользование	Новосибирская область, р-н Тогучинский, с Репьево, ул Сибирская	Земли населенных пунктов	объекты, связанные с отправлением культа
04.	54:24:032011:9	Земельный участок-Землепользование	обл. Новосибирская, р-н Тогучинский, с. Репьево, переулок Железнодорожный , 4/1	Земли населенных пунктов	Для огородничества и ведения подсобного хозяйства
05.	54:24:032007:3	Земельный участок-Землепользование	обл. Новосибирская, р-н Тогучинский, с. Репьево	Земли населенных пунктов	Для ведения личного подсобного хозяйства
06.	54:24:032008:104	Земельный участок-Землепользование	Новосибирская область, р-н Тогучинский, с Репьево, ул Береговая, дом 28/1	Земли населенных пунктов	Для ведения личного подсобного хозяйства
07.	54:24:032008:106	Земельный участок-Землепользование	Новосибирская область, р-н Тогучинский, с Репьево, ул Береговая, 29/4б	Земли населенных пунктов	для огородничества
08.	54:24:032008:114	Земельный участок-Землепользование	Новосибирская область, р-н Тогучинский, с Репьево, ул Береговая, д 34/6	Земли населенных пунктов	под жилую застройку Индивидуальную
09.	54:24:032008:120	Земельный участок-Землепользование	Новосибирская область, Тогучинский район, с. Репьево, ул. Береговая №39/2	Земли населенных пунктов	Для ведения личного подсобного хозяйства
10.	54:24:032008:124	Земельный участок-Землепользование	Новосибирская область, р-н Тогучинский, с Репьево, ул Береговая	Земли населенных пунктов	Для ведения личного подсобного хозяйства
11.	54:24:032008:131	Земельный участок-Землепользование	Новосибирская область, р-н Тогучинский, с Репьево, ул Береговая	Земли населенных пунктов	Для ведения личного подсобного хозяйства (2.2)
12.	54:24:032008:21	Земельный участок-Землепользование	Новосибирская область, Тогучинский район, с. Репьево, улица Береговая, дом 30/1	Земли населенных пунктов	для ведения личного подсобного хозяйства
13.	54:24:032008:6	Земельный участок-	Новосибирская область, р-н	Земли населенных	Для огородничества,

		Землепользование	Тогучинский, с Репьево, ул Береговая, 34/2	пунктов	личного подсобного хозяйства
14.	54:24:032008:63	Земельный участок- Обособленный участок	обл. Новосибирская, р-н Тогучинский, Новосибирская область, Тогучинский район МО Репьевского с/с, с. Репьево	Земли населенных пунктов	
15.	54:24:032008:64	Земельный участок- Обособленный участок	обл. Новосибирская, р-н Тогучинский, Новосибирская область, Тогучинский район МО Репьевского с/с, с. Репьево	Земли населенных пунктов	
16.	54:24:032008:65	Земельный участок- Землепользование	обл. Новосибирская, р-н Тогучинский, с. Репьево	Земли населенных пунктов	для размещения и использования по назначению объектов энергетики
17.	54:24:032008:69	Земельный участок- Землепользование	обл. Новосибирская, р-н Тогучинский, с. Репьево, ул. Береговая, дом 27/2	Земли населенных пунктов	Ведение личного подсобного хозяйства и эксплуатация жилого дома
18.	54:24:032008:84	Земельный участок- Землепользование	Новосибирская обл, р-н Тогучинский, село Репьево, улица Береговая, 29/1	Земли населенных пунктов	Для огородничества
19.	54:24:032008:97	Земельный участок- Землепользование	Новосибирская область, Тогучинский район, с. Репьево, ул. Береговая, д. 31/2	Земли населенных пунктов	ведение личного подсобного хозяйства
20.	54:24:032001:1	Земельный участок- Землепользование	Новосибирская область, р-н Тогучинский, село Репьево, ул Инская, дом 27	Земли населенных пунктов	Для эксплуатации жилого дома с приусадебным земельным участком
21.	54:24:032001:10	Земельный участок- Землепользование	Новосибирская область, р-н Тогучинский, с Репьево, ул Инская, дом 37, квартира 2	Земли населенных пунктов	Для ведения огородничества
22.	54:24:032001:101	Земельный участок- Землепользование	Новосибирская область, Тогучинский район, с. Репьево, улица Инская, земельный участок №55	Земли населенных пунктов	для огородничества и ведения подсобного х- ва
23.	54:24:032001:102	Земельный участок- Землепользование	Новосибирская область, р-н Тогучинский, с Репьево	Земли населенных пунктов	для огородничества, ведения подсобного х- ва
24.	54:24:032001:104	Земельный участок- Землепользование	Новосибирская область, р-н Тогучинский, с Репьево	Земли населенных пунктов	для ведения личного подсобного хозяйства

25.	54:24:032001:2	Земельный участок- Землепользование	Новосибирская область, р-н Тогучинский, с Репьево, ул Инская, дом 33	Земли населенных пунктов	Для ведения подсобного хозяйства и огородничества
26.	54:24:032001:35	Земельный участок- Землепользование	Новосибирская область, р-н Тогучинский, с Репьево, улица Инская, дом 45	Земли населенных пунктов	Для строительства жилого дома
27.	54:24:032001:45	Земельный участок- Землепользование	Новосибирская обл, р-н Тогучинский, с Репьево, ул Инская, д 49/1	Земли населенных пунктов	ведение личного подсобного хозяйства
28.	54:24:032001:15	Земельный участок- Землепользование	Новосибирская область, Тогучинский район, с. Репьево, ул. Центральная № 4 "Б"	Земли населенных пунктов	Для ведения личного подсобного хозяйства
29.	54:24:032012:30	Земельный участок- Землепользование	Новосибирская обл, р-н Тогучинский, с. Репьево, ул. Центральная, 6/3	Земли населенных пунктов	Для ведения личного подсобного хозяйства
30.	54:24:032013:100	Земельный участок- Землепользование	Новосибирская область, р-н Тогучинский, с Репьево, ул Дачная, 10/3	Земли населенных пунктов	для ведения личного подсобного хозяйства
31.	54:24:032013:103	Земельный участок- Землепользование	Новосибирская область, р-н Тогучинский, с Репьево, ул Дачная, 10/1	Земли населенных пунктов	растениеводство
32.	54:24:032013:111	Земельный участок- Землепользование	Новосибирская область, р-н Тогучинский, с. Репьево, ул. Дачная	Земли населенных пунктов	Автомобильный транспорт
33.	54:24:032013:113	Земельный участок- Землепользование	Новосибирская область, р-н Тогучинский, с Репьево, ул Дачная	Земли населенных пунктов	для огородничества
34.	54:24:032013:114	Земельный участок- Землепользование	Новосибирская область, Тогучинский район, МО Репьевского с/с, с. Репьево	Земли населенных пунктов	Для размещения и использования по назначению объектов энергетики
35.	54:24:032013:14	Земельный участок- Землепользование	Новосибирская область, Тогучинский район, с. Репьево, ул. Дачная, дом 16	Земли населенных пунктов	Для ведения личного подсобного хозяйства
36.	54:24:032013:17	Земельный участок- Землепользование	Новосибирская область, Тогучинский район, с Репьево, улица Дачная №5	Земли населенных пунктов	для огородничества
37.	54:24:032013:19	Земельный участок- Землепользование	обл. Новосибирская, р-н Тогучинский, с. Репьево, ул. Центральная, 6	Земли населенных пунктов	Для ведения личного подсобного хозяйства
38.	54:24:032013:23	Земельный участок- Землепользование	Новосибирская область, Тогучинский район, с. Репьево, ул. Центральная, 6а	Земли населенных пунктов	для ведения личного подсобного хозяйства
39.	54:24:032013:41	Земельный участок- Обособленный	обл. Новосибирская, р-н Тогучинский, Новосибирская область, Тогучинский	Земли населенных пунктов	

		участок	район МО Репьевского с/с, с. Репьево		
40.	54:24:032013:42	Земельный участок- Обособленный участок	обл. Новосибирская, р-н Тогучинский, Новосибирская область, Тогучинский район МО Репьевского с/с, с. Репьево	Земли населенных пунктов	
41.	54:24:032013:43	Земельный участок- Обособленный участок	обл. Новосибирская, р-н Тогучинский, Новосибирская область, Тогучинский район МО Репьевского с/с, с. Репьево	Земли населенных пунктов	
42.	54:24:032013:46	Земельный участок- Обособленный участок	обл. Новосибирская, р-н Тогучинский, Новосибирская область, Тогучинский район МО Репьевского с/с, с. Репьево	Земли населенных пунктов	
43.	54:24:032013:47	Земельный участок- Обособленный участок	обл. Новосибирская, р-н Тогучинский, Новосибирская область, Тогучинский район МО Репьевского с/с, с. Репьево	Земли населенных пунктов	
44.	54:24:032013:50	Земельный участок- Землепользование	обл. Новосибирская, р-н Тогучинский, с. Репьево	Земли населенных пунктов	Для строительства жилого дома
45.	54:24:032013:63	Земельный участок- Землепользование	Новосибирская обл, р-н Тогучинский, с. Репьево, ул. Центральная, 4/3	Земли населенных пунктов	Для ведения личного подсобного хозяйства
46.	54:24:032013:112	Земельный участок- Многоконтурный участок	Новосибирская область, р-н Тогучинский, МО Репьевский сельсовет	Земли промышленности, энергетики, транспорта, связи	Автомобильный транспорт (7.2)
47.	54:24:032013:112	Земельный участок- Многоконтурный участок	Новосибирская область, р-н Тогучинский, МО Репьевский сельсовет	Земли промышленности, энергетики, транспорта, связи	Автомобильный транспорт (7.2)
48.	54:24:032001:14	Земельный участок- Землепользование	Новосибирская область, р-н Тогучинский, с. Репьево, ул. Береговая, дом 8	Земли населенных пунктов	Для ведения личного подсобного хозяйства
49.	54:24:032001:99	Земельный участок- Землепользование	Новосибирская область, Тогучинский район, сельское поселение Репьевский сельсовет, с. Репьево, улица Береговая, земельный участок № 4	Земли населенных пунктов	отдельно стоящие жилые дома усадебного типа
50.	54:24:032015:118	Земельный участок- Землепользование	Новосибирская область, Тогучинский район, с. Репьево, ул. Береговая, № 13/2а	Земли населенных пунктов	для ведения личного подсобного хозяйства
51.	54:24:032015:124	Земельный участок- Землепользование	Новосибирская область, р-н Тогучинский, с Репьево, ул Береговая,	Земли населенных пунктов	приусадебный участок личного подсобного

			9/2		хозяйства
52.	54:24:032015:137	Земельный участок- Землепользование	Новосибирская область, р-н Тогучинский, с Репьево, ул Береговая	Земли населенных пунктов	для ведения личного подсобного хозяйства
53.	54:24:032015:53	Земельный участок- Обособленный участок	обл. Новосибирская, р-н Тогучинский, Новосибирская область, Тогучинский район МО Репьевского с/с, с.Репьево	Земли населенных пунктов	
54.	54:24:032015:54	Земельный участок- Обособленный участок	обл. Новосибирская, р-н Тогучинский, Новосибирская область, Тогучинский район МО Репьевского с/с, с.Репьево	Земли населенных пунктов	
55.	54:24:032015:55	Земельный участок- Обособленный участок	обл. Новосибирская, р-н Тогучинский, Новосибирская область, Тогучинский район МО Репьевского с/с, с.Репьево	Земли населенных пунктов	
56.	54:24:032015:60	Земельный участок- Землепользование	Новосибирская область, р-н Тогучинский, с Репьево, ул Береговая, 7	Земли населенных пунктов	Для ведения личного подсобного хозяйства
57.	54:24:032015:79	Земельный участок- Землепользование	Новосибирская обл, р-н Тогучинский, с Репьево, ул Береговая, 9/1	Земли населенных пунктов	ведение личного подсобного хозяйства
58.	54:24:032015:90	Земельный участок- Землепользование	Новосибирская обл, р-н Тогучинский, с. Репьево, ул. Береговая, дом 15	Земли населенных пунктов	Для ведения личного подсобного хозяйства
59.	54:24:032014:17	Земельный участок- Землепользование	Новосибирская обл, р-н Тогучинский, с Репьево, ул Береговая, дом 21	Земли населенных пунктов	Для ведения личного подсобного хозяйства
60.	54:24:032014:25	Земельный участок- Землепользование	Новосибирская область, р-н Тогучинский, с Репьево, ул Береговая, 18/1	Земли населенных пунктов	Для ведения личного подсобного хозяйства
61.	54:24:032014:41	Земельный участок- Обособленный участок	обл. Новосибирская, р-н Тогучинский, Новосибирская область, Тогучинский район МО Репьевского с/с, с.Репьево	Земли населенных пунктов	
62.	54:24:032014:44	Земельный участок- Обособленный участок	обл. Новосибирская, р-н Тогучинский, Новосибирская область, Тогучинский район МО Репьевского с/с, с. Репьево	Земли населенных пунктов	
63.	54:24:032002:59	Земельный участок- Землепользование	Новосибирская область, Тогучинский район, с. Репьево, ул. Магистральная, № 13/2	Земли населенных пунктов	для индивидуального жилищного строительства
64.	54:24:032009:10	Земельный участок- Землепользование	Новосибирская область, Тогучинский район, с. Репьево, улица Сибирская, дом 7	Земли населенных пунктов	Для ведения личного подсобного хозяйства

65.	54:24:032009:13	Земельный участок- Землепользование	Новосибирская область, р-н Тогучинский, село Репьево, ул. Речная, дом 2, квартира 1	Земли населенных пунктов	Для ведения личного подсобного хозяйства
66.	54:24:032009:17	Земельный участок- Землепользование	Новосибирская область, р-н Тогучинский, с. Репьево, ул. Сибирская, д. 19	Земли населенных пунктов	Для ведения личного подсобного хозяйства
67.	54:24:032009:46	Земельный участок- Землепользование	Новосибирская область, р-н Тогучинский, с. Репьево, ул. Речная, 2/1	Земли населенных пунктов	для ведения личного подсобного хозяйства
68.	54:24:032009:51	Земельный участок- Обособленный участок	обл. Новосибирская, р-н Тогучинский, Новосибирская область, Тогучинский район МО Репьевского с/с, с. Репьево	Земли населенных пунктов	
69.	54:24:032009:52	Земельный участок- Обособленный участок	обл. Новосибирская, р-н Тогучинский, Новосибирская область, Тогучинский район МО Репьевского с/с, с. Репьево	Земли населенных пунктов	
70.	54:24:032009:53	Земельный участок- Обособленный участок	обл. Новосибирская, р-н Тогучинский, Новосибирская область, Тогучинский район МО Репьевского с/с, с. Репьево	Земли населенных пунктов	
71.	54:24:032009:54	Земельный участок- Обособленный участок	обл. Новосибирская, р-н Тогучинский, Новосибирская область, Тогучинский район МО Репьевского с/с, с. Репьево	Земли населенных пунктов	
72.	54:24:032009:9	Земельный участок- Землепользование	обл. Новосибирская, р-н Тогучинский, с. Репьево	Земли населенных пунктов	Для ведения личного подсобного хозяйства
73.	54:24:032001:47	Земельный участок- Землепользование	Новосибирская область, р-н Тогучинский, с Репьево, ул Центральная, 2/4	Земли населенных пунктов	-
74.	54:24:032001:86	Земельный участок- Землепользование	Новосибирская область, р-н Тогучинский, с. Репьево, ул. Центральная, 1/1	Земли населенных пунктов	для личного подсобного хозяйства
75.	54:24:032001:93	Земельный участок- Землепользование	Новосибирская область, Тогучинский район, с Репьево, ул.Сибирская №2/6	Земли населенных пунктов	Для огородничества
76.	54:24:032012:102	Земельный участок- Землепользование	Новосибирская область, р-н Тогучинский, с Репьево, ул Магистральная, д 9	Земли населенных пунктов	дошкольное, начальное и среднее общее образование
77.	54:24:032012:2	Земельный участок- Землепользование	Новосибирская обл, р-н Тогучинский, с Репьево, ул Магистральная, дом 7	Земли населенных пунктов	эксплуатация магазина- пекарни

78.	54:24:032012:44	Земельный участок- Землепользование	обл. Новосибирская, р-н Тогучинский, с. Репьево	Земли населенных пунктов	Для эксплуатации двухэтажного двенадцатиквартирного жилого дома
79.	54:24:032012:48	Земельный участок- Обособленный участок	обл. Новосибирская, р-н Тогучинский, Новосибирская область, Тогучинский район МО Репьевского с/с, с. Репьево	Земли населенных пунктов	
80.	54:24:032012:50	Земельный участок- Обособленный участок	обл. Новосибирская, р-н Тогучинский, Новосибирская область, Тогучинский район МО Репьевского с/с, с. Репьево	Земли населенных пунктов	
81.	54:24:032012:51	Земельный участок- Обособленный участок	обл. Новосибирская, р-н Тогучинский, Новосибирская область, Тогучинский район МО Репьевского с/с, с. Репьево	Земли населенных пунктов	
82.	54:24:032012:52	Земельный участок- Землепользование	обл. Новосибирская, р-н Тогучинский, с. Репьево	Земли населенных пунктов	для размещения и использования по назначению объектов энергетики
83.	54:24:032012:54	Земельный участок- Землепользование	обл. Новосибирская, р-н Тогучинский, с. Репьево	Земли населенных пунктов	Огородничество
84.	54:24:032012:60	Земельный участок- Землепользование	Новосибирская область, Тогучинский р- н, с. Репьево, ул. Центральная, уч. 5а	Земли населенных пунктов	эксплуатация модульной газовой котельной
85.	54:24:032012:61	Земельный участок- Землепользование	Новосибирская область, Тогучинский район, с. Репьево, ул. Центральная	Земли населенных пунктов	для установки металлического контейнера по АТС
86.	54:24:032012:67	Земельный участок- Землепользование	Новосибирская область, р-н Тогучинский, с Репьево, ул Центральная, д 5 б	Земли населенных пунктов	для огородничества
87.	54:24:032012:88	Земельный участок- Землепользование	Новосибирская область, р-н Тогучинский, с Репьево, ул Сибирская, д 2/4	Земли населенных пунктов	огородничество
88.	54:24:032012:92	Земельный участок- Землепользование	Новосибирская область, р-н Тогучинский, с Репьево, ул Центральная, д 4/6а	Земли населенных пунктов	Для ведения личного подсобного хозяйства
89.	54:24:032012:93	Земельный участок-	Новосибирская область, р-н	Земли населенных	для ведения личного

		Землепользование	Тогучинский, с Репьево, ул Центральная, 3А	пунктов	подсобного хозяйства
90.	54:24:032012:96	Земельный участок- Землепользование	обл. Новосибирская, р-н Тогучинский, с. Репьево, улица Центральная 4/8	Земли населенных пунктов	для огородничества
91.	54:24:032005:1	Земельный участок- Землепользование	Новосибирская область, Тогучинский муниципальный район, сельское поселение Репьевский сельсовет, с. Репьево, ул. М. Баркова, земельный участок 29	Земли населенных пунктов	Для ведения подсобного хозяйства
92.	54:24:032005:10	Земельный участок- Землепользование	обл. Новосибирская, р-н Тогучинский, с. Репьево	Земли населенных пунктов	Для ведения личного подсобного хозяйства
93.	54:24:032005:17	Земельный участок- Землепользование	Новосибирская область, Тогучинский район, сельское поселение Репьевский сельсовет, с. Репьево, ул. Инская, земельный участок № 32	Земли населенных пунктов	Для ведения личного подсобного хозяйства
94.	54:24:032005:22	Земельный участок- Землепользование	Новосибирская обл, р-н Тогучинский, с Репьево, ул Инская, 38	Земли населенных пунктов	Для ведения личного подсобного хозяйства
95.	54:24:032005:27	Земельный участок- Землепользование	Новосибирская область, Тогучинский район, с.Репьево ул. Инская, дом 26	Земли населенных пунктов	для ведения личного подсобного хозяйства
96.	54:24:032005:43	Земельный участок- Землепользование	Новосибирская область, р-н Тогучинский, с Репьево, ул М.Баркова, № 31 (за домом)	Земли населенных пунктов	растениеводство
97.	54:24:032005:46	Земельный участок- Землепользование	Новосибирская область, р-н Тогучинский, с. Репьево, ул. Инская	Земли населенных пунктов	для ведения личного подсобного хозяйства
98.	54:24:032005:5	Земельный участок- Землепользование	Новосибирская обл, р-н Тогучинский, с Репьево, ул М.Баркова, дом 23	Земли населенных пунктов	Для ведения личного подсобного хозяйства
99.	54:24:030601:63	Земельный участок- Землепользование	обл. Новосибирская, р-н Тогучинский, С/т "Зодчий", участок 2-13	Земли сельскохозяйственного назначения	Для садоводства
00.	54:24:032003:10	Земельный участок- Землепользование	обл. Новосибирская, р-н Тогучинский, с. Репьево	Земли населенных пунктов	Для эксплуатации жилого дома
01.	54:24:032003:13	Земельный участок- Землепользование	Новосибирская область, р-н Тогучинский, с Репьево, ул Инская, дом 17	Земли населенных пунктов	Для ведения личного подсобного хозяйства
02.	54:24:032003:28	Земельный участок-	обл. Новосибирская, р-н Тогучинский,	Земли населенных	Для ведения личного

		Землепользование	с. Репьево, ул. Инская, дом 1	пунктов	подсобного хозяйства
03.	54:24:032003:49	Земельный участок- Обособленный участок	обл. Новосибирская, р-н Тогучинский, Новосибирская область, Тогучинский район МО Репьевского с/с, с. Репьево	Земли населенных пунктов	
04.	54:24:032003:50	Земельный участок- Обособленный участок	обл. Новосибирская, р-н Тогучинский, Новосибирская область, Тогучинский район МО Репьевского с/с, с. Репьево	Земли населенных пунктов	
05.	54:24:032003:51	Земельный участок- Обособленный участок	обл. Новосибирская, р-н Тогучинский, Новосибирская область, Тогучинский район МО Репьевского с/с, с. Репьево	Земли населенных пунктов	
06.	54:24:032003:54	Земельный участок- Обособленный участок	обл. Новосибирская, р-н Тогучинский, Новосибирская область, Тогучинский район МО Репьевского с/с, с. Репьево	Земли населенных пунктов	
07.	54:24:032003:55	Земельный участок- Обособленный участок	обл. Новосибирская, р-н Тогучинский, Новосибирская область, Тогучинский район МО Репьевского с/с, с. Репьево	Земли населенных пунктов	
08.	54:24:032003:56	Земельный участок- Землепользование	обл. Новосибирская, р-н Тогучинский, с. Репьево	Земли населенных пунктов	для размещения и использования по назначению объектов энергетики
09.	54:24:032003:57	Земельный участок- Землепользование	Новосибирская область, р-н Тогучинский, с Репьево, ул Магистральная, 17	Земли населенных пунктов	Для ведения личного подсобного хозяйства
10.	54:24:032003:68	Земельный участок- Землепользование	Новосибирская обл, р-н Тогучинский, с Репьево, ул Речная, 10	Земли населенных пунктов	для эксплуатации жилого дома с приусадебным земельным участком
11.	54:24:032003:87	Земельный участок- Землепользование	Новосибирская область, Тогучинский район, с. Репьево, ул. Магистральная	Земли населенных пунктов	огородничество
12.	54:24:032003:96	Земельный участок- Землепользование	Новосибирская область, Тогучинский район, с. Репьево, ул. Речная № 9 "а"	Земли населенных пунктов	для ведения личного подсобного хозяйства
13.	54:24:032002:174	Земельный участок- Землепользование	Новосибирская область, р-н Тогучинский, с Репьево, ул Инская	Земли населенных пунктов	для ведения личного подсобного хозяйства
14.	54:24:032002:176	Земельный участок- Землепользование	Новосибирская обл, р-н Тогучинский, с Репьево, ул Инская	Земли населенных пунктов	для ведения личного подсобного хозяйства

15.	54:24:032002:3	Земельный участок- Землепользование	обл. Новосибирская, р-н Тогучинский, с. Репьево	Земли населенных пунктов	Для эксплуатации жилого дома с приусадебным земельным участком
16.	54:24:032002:34	Земельный участок- Обособленный участок	обл. Новосибирская, р-н Тогучинский, Новосибирская область, Тогучинский район МО Репьевского с/с, с. Репьево	Земли населенных пунктов	
17.	54:24:032002:52	Земельный участок- Землепользование	Новосибирская область, р-н Тогучинский, с. Репьево, ул. Инская, дом 63	Земли населенных пунктов	Для ведения личного подсобного хозяйства
18.	54:24:032002:56	Земельный участок- Землепользование	Новосибирская область, р-н Тогучинский, с Репьево, ул М.Баркова, 45/1	Земли населенных пунктов	для ведения личного подсобного хозяйства
19.	54:24:032012:13	Земельный участок- Землепользование	обл. Новосибирская, р-н Тогучинский, с. Репьево	Земли населенных пунктов	Для ведения личного подсобного хозяйства
20.	54:24:032006:20	Земельный участок- Землепользование	обл. Новосибирская, р-н Тогучинский, с. Репьево	Земли населенных пунктов	Под строительство жилого дома
21.	54:24:032006:22	Земельный участок- Землепользование	Новосибирская обл, р-н Тогучинский, с Репьево, пер Железнодорожный, дом 10, квартира 2	Земли населенных пунктов	Для ведения личного подсобного хозяйства
22.	54:24:032006:34	Земельный участок- Землепользование	Новосибирская обл, р-н Тогучинский, с Репьево, ул Сибирская, 47	Земли населенных пунктов	Для ведения личного подсобного хозяйства
23.	54:24:032006:35	Земельный участок- Землепользование	Новосибирская область, р-н Тогучинский, с Репьево, улица Сибирская, 43	Земли населенных пунктов	Для строительства жилого дома и ведения личного подсобного хозяйства
24.	54:24:032006:37	Земельный участок- Землепользование	обл. Новосибирская, р-н Тогучинский, с. Репьево	Земли населенных пунктов	Для ведения личного подсобного хозяйства
25.	54:24:032006:77	Земельный участок- Землепользование	Новосибирская область, р-н Тогучинский, с Репьево, пер Железнодорожный, д 7	Земли населенных пунктов	индивидуальное жилищное строительство
26.	54:24:032015:6	Земельный участок- Землепользование	Новосибирская область, р-н Тогучинский, с Репьево, ул Береговая, д 2а	Земли населенных пунктов	для ведения личного подсобного хозяйства
27.	54:24:035802:1338	Земельный участок-	Новосибирская область, р-н	Земли населенных	растениеводство

		Землепользование	Тогучинский, с Репьево	пунктов	
28.	54:24:035802:1344	Земельный участок- Землепользование	Новосибирская область, р-н Тогучинский, с. Репьево, ул. Береговая, д. 25а	Земли населенных пунктов	приусадебный участок личного подсобного хозяйства
29.	54:24:035802:1348	Земельный участок- Землепользование	Новосибирская область, Тогучинский район, с. Репьево, ул. Сибирская, 53	Земли населенных пунктов	ведение личного подсобного хозяйства
30.	54:24:035802:1953	Земельный участок- Землепользование	Новосибирская область, р-н Тогучинский, с. Репьево, ул. Сибирская, д. 35, кв. 1	Земли населенных пунктов	для ведения личного подсобного хозяйства
31.	54:24:035802:1957	Земельный участок- Землепользование	Новосибирская область, р-н Тогучинский, с. Репьево, ул. Сибирская, д. 35, кв. 1	Земли населенных пунктов	для ведения личного подсобного хозяйства
32.	54:24:035802:2003	Земельный участок- Землепользование	Новосибирская область, р-н Тогучинский, МО Репьевского сельсовета, колхоз "Заря"	Земли сельскохозяйственного назначения	Для ведения сельского хозяйства
33.	54:24:035802:2005	Земельный участок- Землепользование	Новосибирская область, р-н Тогучинский, с. Репьево	Земли населенных пунктов	отдельно стоящие жилые дома усадебного типа
34.	54:24:035802:792	Земельный участок- Обособленный участок	обл. Новосибирская, р-н Тогучинский, Новосибирская область, Тогучинский район МО Репьевского с/с	Земли промышленности, энергетики, транспорта, связи	
35.	54:24:035802:793	Земельный участок- Обособленный участок	обл. Новосибирская, р-н Тогучинский, Новосибирская область, Тогучинский район МО Репьевского с/с	Земли промышленности, энергетики, транспорта, связи	
36.	54:24:035802:794	Земельный участок- Обособленный участок	обл. Новосибирская, р-н Тогучинский, Новосибирская область, Тогучинский район МО Репьевского с/с	Земли промышленности, энергетики, транспорта, связи	
37.	54:24:035802:795	Земельный участок- Обособленный участок	обл. Новосибирская, р-н Тогучинский, Новосибирская область, Тогучинский район МО Репьевского с/с	Земли промышленности, энергетики, транспорта, связи	
38.	54:24:035802:814	Земельный участок- Обособленный участок	обл. Новосибирская, р-н Тогучинский, Новосибирская область, Тогучинский район МО Репьевского с/с	Земли промышленности, энергетики, транспорта, связи	
39.	54:24:035802:815	Земельный участок- Обособленный	обл. Новосибирская, р-н Тогучинский, Новосибирская область, Тогучинский	Земли промышленности, энергетики, транспорта,	

		участок	район МО Репьевского с/с	связи	
40.	54:24:035802:816	Земельный участок- Обособленный участок	обл. Новосибирская, р-н Тогучинский, Новосибирская область, Тогучинский район МО Репьевского с/с	Земли промышленности, энергетики, транспорта, связи	
41.	54:24:035802:818	Земельный участок- Обособленный участок	обл. Новосибирская, р-н Тогучинский, Новосибирская область, Тогучинский район МО Репьевского с/с	Земли промышленности, энергетики, транспорта, связи	
42.	54:24:035802:819	Земельный участок- Обособленный участок	обл. Новосибирская, р-н Тогучинский, Новосибирская область, Тогучинский район МО Репьевского с/с	Земли промышленности, энергетики, транспорта, связи	
43.	54:24:035802:1243	Земельный участок- Многоконтурный участок	обл. Новосибирская, р-н Тогучинский, Мирновское лесничество, Долговский лесохозяйственный участок	Земли лесного фонда	Лесной участок
44.	54:24:035802:1243	Земельный участок- Многоконтурный участок	обл. Новосибирская, р-н Тогучинский, Мирновское лесничество, Долговский лесохозяйственный участок	Земли лесного фонда	Лесной участок
45.	54:24:032006:108	Земельный участок- Землепользование	Новосибирская область, р-н Тогучинский, с Репьево, ул М.Баркова	Земли населенных пунктов	Для ведения личного подсобного хозяйства
46.	54:24:032006:69	Земельный участок- Землепользование	Новосибирская обл, р-н Тогучинский, с Репьево, ул М.Баркова, 46	Земли населенных пунктов	Для ведения личного подсобного хозяйства
47.	54:24:032010:12	Земельный участок- Землепользование	обл. Новосибирская, р-н Тогучинский, с. Репьево	Земли населенных пунктов	Для ведения огородничества
48.	54:24:032010:16	Земельный участок- Землепользование	Новосибирская область, Тогучинский район, с.Репьево, ул. Сибирская д.29 кв.1	Земли населенных пунктов	Для ведения личного подсобного хозяйства
49.	54:24:032010:34	Земельный участок- Землепользование	обл. Новосибирская, р-н Тогучинский, с. Репьево	Земли населенных пунктов	Для эксплуатации жилого дома
50.	54:24:032010:35	Земельный участок- Землепользование	обл. Новосибирская, р-н Тогучинский, с. Репьево	Земли населенных пунктов	Для садоводства
51.	54:24:032010:4	Земельный участок- Землепользование	обл. Новосибирская, р-н Тогучинский, с. Репьево, ул. М. Баркова, дом 6	Земли населенных пунктов	Для ведения личного подсобного хозяйства
52.	54:24:032010:44	Земельный участок- Землепользование	Новосибирская обл, р-н Тогучинский, с Репьево, ул М. Баркова, 20	Земли населенных пунктов	ведение личного подсобного хозяйства
53.	54:24:032010:49	Земельный участок- Землепользование	Новосибирская область, р-н Тогучинский, с. Репьево, ул. Сибирская,	Земли населенных пунктов	для ведения личного подсобного хозяйства

			д. 35/1		
54.	54:24:032010:6	Земельный участок- Землепользование	Новосибирская обл, р-н Тогучинский, с Репьево, ул Магистральная, 20	Земли населенных пунктов	Для ведения личного подсобного хозяйства
55.	54:24:032001:26	Земельный участок- Землепользование	Новосибирская область, Тогучинский район, с. Репьево, улица Инская, 16/2	Земли населенных пунктов	Для ведения личного подсобного хозяйства
56.	54:24:032004:194	Земельный участок- Землепользование	Новосибирская область, Тогучинский р-н, с Репьево, ул Инская	Земли населенных пунктов	Ведение личного подсобного хозяйства
57.	54:24:032004:25	Земельный участок- Обособленный участок	обл. Новосибирская, р-н Тогучинский, Новосибирская область, Тогучинский район МО Репьевского с/с, с. Репьево	Земли населенных пунктов	
58.	54:24:032004:34	Земельный участок- Землепользование	Новосибирская обл, р-н Тогучинский, с Репьево, ул Баркова, д 9/1	Земли населенных пунктов	Для ведения личного подсобного хозяйства
59.	54:24:032004:38	Земельный участок- Землепользование	обл Новосибирская, р-н Тогучинский, с Репьево, ул М.Баркова, д 15	Земли населенных пунктов	для ведения личного подсобного хозяйства
60.	54:24:032004:44	Земельный участок- Землепользование	Новосибирская область, р-н Тогучинский, с. Репьево, ул. Инская, д. 6/4	Земли населенных пунктов	для ведения личного подсобного хозяйства
61.	54:24:032004:60	Земельный участок- Землепользование	Новосибирская область, р-н Тогучинский, с Репьево, ул Инская	Земли населенных пунктов	для эксплуатации жилого дома
62.	54:24:032004:77	Земельный участок- Землепользование	Новосибирская область, р-н Тогучинский, с Репьево, ул М.Баркова, 3	Земли населенных пунктов	Для ведения личного подсобного хозяйства
63.	54:24:032011:28	Земельный участок- Землепользование	Новосибирская обл, р-н Тогучинский, с Репьево, пер Железнодорожный, дом 2	Земли населенных пунктов	Для ведения личного подсобного хозяйства
64.	54:24:032011:54	Земельный участок- Землепользование	обл. Новосибирская, р-н Тогучинский, с. Репьево	Земли населенных пунктов	Для строительства жилого дома
65.	54:24:032011:55	Земельный участок- Землепользование	обл. Новосибирская, р-н Тогучинский, с. Репьево, ул. Магистральная, 4/1	Земли населенных пунктов	Строительство жилого дома
66.	54:24:032011:56	Земельный участок- Землепользование	Новосибирская область, р-н Тогучинский, с Репьево, ул Магистральная, № 8	Земли населенных пунктов	строительство магазина
67.	54:24:032011:58	Земельный участок- Землепользование	Новосибирская область, Тогучинский район, с.Репьево, ул.Магистральная,6	Земли населенных пунктов	для эксплуатации административного здания
68.	54:24:032008:110	Земельный участок-	Новосибирская область, р-н	Земли населенных	для ведения личного

		Землепользование	Тогучинский, с Репьево, пер Береговой, 6/1	пунктов	подсобного хозяйства
69.	54:24:032008:115	Земельный участок- Землепользование	Новосибирская область, Тогучинский район, с Репьево, ул Береговая, № 34а/6	Земли населенных пунктов	под жилую застройку Индивидуальную
70.	54:24:032008:121	Земельный участок- Землепользование	Новосибирская область, р-н Тогучинский, с Репьево, ул Береговая	Земли населенных пунктов	Для ведения личного подсобного хозяйства
71.	54:24:032008:125	Земельный участок- Землепользование	Новосибирская область, р-н Тогучинский, с Репьево, ул Береговая	Земли населенных пунктов	Для ведения личного подсобного хозяйства
72.	54:24:032008:134	Земельный участок- Землепользование	Новосибирская область, р-н Тогучинский, с Репьево, ул Береговая	Земли населенных пунктов	Огородничество
73.	54:24:032008:14	Земельный участок- Землепользование	Новосибирская область, р-н Тогучинский, с Репьево, ул Береговая, дом 33	Земли населенных пунктов	Для ведения личного подсобного хозяйства
74.	54:24:032008:29	Земельный участок- Землепользование	Новосибирская область, р-н Тогучинский, с Репьево, ул Береговая, дом 36	Земли населенных пунктов	Для ведения личного подсобного хозяйства
75.	54:24:032008:35	Земельный участок- Землепользование	Новосибирская область, р-н Тогучинский, с Репьево, ул Береговая, 29/4а	Земли населенных пунктов	Для ведения личного подсобного хозяйства
76.	54:24:032008:85	Земельный участок- Землепользование	Новосибирская обл, р-н Тогучинский, с Репьево, ул Береговая, 29/2	Земли населенных пунктов	Для огородничества
77.	54:24:032001:105	Земельный участок- Землепользование	Новосибирская область, р-н Тогучинский, с Репьево	Земли населенных пунктов	для ведения личного подсобного хозяйства
78.	54:24:032001:11	Земельный участок- Землепользование	Новосибирская область, р-н Тогучинский, с Репьево, ул Инская, 35	Земли населенных пунктов	для ведения личного подсобного хозяйства
79.	54:24:032001:16	Земельный участок- Землепользование	обл. Новосибирская, р-н Тогучинский, с. Репьево, ул. Инская, дом 51	Земли населенных пунктов	Для ведения личного подсобного хозяйства
80.	54:24:032001:23	Земельный участок- Землепользование	Новосибирская область, р-н Тогучинский, с. Репьево, улица Инская, 31	Земли населенных пунктов	Для ведения личного подсобного хозяйства
81.	54:24:032001:38	Земельный участок- Землепользование	обл. Новосибирская, р-н Тогучинский, с. Репьево	Земли населенных пунктов	Для садоводства
82.	54:24:032001:39	Земельный участок- Землепользование	Новосибирская область, р-н Тогучинский, с Репьево, ул Инская, дом 47	Земли населенных пунктов	для ведения личного подсобного хозяйства

83.	54:24:032013:101	Земельный участок- Землепользование	Новосибирская область, р-н Тогучинский, с Репьево, ул Дачная, 10/2	Земли населенных пунктов	для ведения личного подсобного хозяйства
84.	54:24:032013:109	Земельный участок- Землепользование	Новосибирская область, Тогучинский район, с. Репьево ул. Центральная, № 6/2а	Земли населенных пунктов	для ведения личного подсобного хозяйства
85.	54:24:032013:16	Земельный участок- Землепользование	обл. Новосибирская, р-н Тогучинский, с. Репьево, ул. Дачная, дом 7	Земли населенных пунктов	Для ведения личного подсобного хозяйства
86.	54:24:032013:226	Земельный участок- Землепользование	Новосибирская область, Тогучинский район, с.Репьево	Земли населенных пунктов	коммунальное обслуживание
87.	54:24:032013:36	Земельный участок- Землепользование	обл. Новосибирская, р-н Тогучинский, с. Репьево, ул. Магистральная, дом 3/1	Земли населенных пунктов	Под строительство жилого дома
88.	54:24:032013:44	Земельный участок- Обособленный участок	обл. Новосибирская, р-н Тогучинский, Новосибирская область, Тогучинский район МО Репьевского с/с, с. Репьево	Земли населенных пунктов	
89.	54:24:032013:48	Земельный участок- Обособленный участок	обл. Новосибирская, р-н Тогучинский, Новосибирская область, Тогучинский район МО Репьевского с/с, с. Репьево	Земли населенных пунктов	
90.	54:24:032013:60	Земельный участок- Землепользование	Новосибирская область, Тогучинский район, с. Репьево, улица Дачная, 1 а	Земли населенных пунктов	Для эксплуатации жилого дома с приусадебным участком
91.	54:24:032013:64	Земельный участок- Землепользование	Новосибирская область, р-н Тогучинский, с Репьево, улица Дачная, дом 4	Земли населенных пунктов	под строительство дома
92.	54:24:032013:68	Земельный участок- Землепользование	Новосибирская обл, р-н Тогучинский, с Репьево, ул Дачная, 14	Земли населенных пунктов	огородничество
93.	54:24:032013:7	Земельный участок- Землепользование	Новосибирская область, р-н Тогучинский, с Репьево, ул Дачная, д 18/1	Земли населенных пунктов	Для огородничества
94.	54:24:032013:78	Земельный участок- Землепользование	Новосибирская область, р-н Тогучинский, с Репьево, ул Центральная, д 6/1	Земли населенных пунктов	Для ведения подсобного хозяйства
95.	54:24:032013:95	Земельный участок- Землепользование	Новосибирская область, р-н Тогучинский, с Репьево, ул Магистральная, 1	Земли населенных пунктов	эксплуатация здания клуба

96.	54:24:032013:98	Земельный участок- Землепользование	Новосибирская область, р-н Тогучинский, с. Репьево, ул. Дачная, д. 1а	Земли населенных пунктов	отдельно стоящие жилые дома усадебного типа
97.	54:24:032013:108	Земельный участок- Многоконтурный участок	Новосибирская область, р-н Тогучинский, с Репьево, ул Центральная, д 6б	Земли населенных пунктов	для ведения личного подсобного хозяйства
98.	54:24:032013:112	Земельный участок- Многоконтурный участок	Новосибирская область, р-н Тогучинский, МО Репьевский сельсовет	Земли промышленности, энергетики, транспорта, связи	Автомобильный транспорт (7.2)
99.	54:24:032015:119	Земельный участок- Землепользование	Новосибирская область, Тогучинский район, с Репьево, ул Береговая №13/2	Земли населенных пунктов	для ведения личного подсобного хозяйства
00.	54:24:032015:125	Земельный участок- Землепользование	Новосибирская область, р-н Тогучинский, с. Репьево, ул. Береговая, 9/3	Земли населенных пунктов	приусадебный участок личного подсобного хозяйства
01.	54:24:032015:135	Земельный участок- Землепользование	Новосибирская область, р-н Тогучинский, с Репьево, ул Береговая	Земли населенных пунктов	для ведения личного подсобного хозяйства
02.	54:24:032015:17	Земельный участок- Землепользование	Новосибирская область, р-н Тогучинский, с Репьево, ул Береговая, д 6/3	Земли населенных пунктов	Для ведения личного подсобного хозяйства
03.	54:24:032015:56	Земельный участок- Обособленный участок	обл. Новосибирская, р-н Тогучинский, Новосибирская область, Тогучинский район МО Репьевского с/с, с.Репьево	Земли населенных пунктов	
04.	54:24:032015:61	Земельный участок- Землепользование	Новосибирская область, р-н Тогучинский, с Репьево, ул Береговая, д 7/2	Земли населенных пунктов	Для ведения личного подсобного хозяйства
05.	54:24:032015:70	Земельный участок- Землепользование	обл. Новосибирская, р-н Тогучинский, с. Репьево, ул. Береговая, 5	Земли населенных пунктов	строительство жилого дома
06.	54:24:032015:80	Земельный участок- Землепользование	Новосибирская обл, р-н Тогучинский, с Репьево, ул Береговая, д 9	Земли населенных пунктов	ведение личного подсобного хозяйства
07.	54:24:032014:20	Земельный участок- Землепользование	Новосибирская обл, р-н Тогучинский, с Репьево, ул Береговая, д 24/1	Земли населенных пунктов	ведение личного подсобного хозяйства
08.	54:24:032014:38	Земельный участок- Землепользование	обл. Новосибирская, р-н Тогучинский, с. Репьево	Земли населенных пунктов	Для эксплуатации жилого дома
09.	54:24:032014:42	Земельный участок- Обособленный	обл. Новосибирская, р-н Тогучинский, Новосибирская область, Тогучинский	Земли населенных пунктов	

		участок	район МО Репьевского с/с, с.Репьево		
10.	54:24:032014:43	Земельный участок- Обособленный участок	обл. Новосибирская, р-н Тогучинский, Новосибирская область, Тогучинский район МО Репьевского с/с, с. Репьево	Земли населенных пунктов	
11.	54:24:032014:45	Земельный участок- Землепользование	Новосибирская область, р-н Тогучинский, с Репьево, ул Береговая, д 18	Земли населенных пунктов	Для ведения личного подсобного хозяйства
12.	54:24:032009:14	Земельный участок- Землепользование	Новосибирская область, Тогучинский район, с. Репьево, ул. Речная, 3	Земли населенных пунктов	Для эксплуатации жилого дома с приусадебным земельным участком
13.	54:24:032009:195	Земельный участок- Землепользование	Российская Федерация, Новосибирская обл, р-н Тогучинский, с Репьево, ул Сибирская, 1 "а"	Земли населенных пунктов	индивидуальное жилищное строительство
14.	54:24:032009:20	Земельный участок- Землепользование	Новосибирская область, р-н Тогучинский, с. Репьево, ул. Сибирская, д. 13, кв. 2	Земли населенных пунктов	Для ведения личного подсобного хозяйства
15.	54:24:032009:29	Земельный участок- Землепользование	Новосибирская область, р-н Тогучинский, с Репьево, ул Сибирская, дом 5	Земли населенных пунктов	Для ведения личного подсобного хозяйства
16.	54:24:032009:32	Земельный участок- Землепользование	Новосибирская область, р-н Тогучинский, с. Репьево, ул. Магистральная, дом 13	Земли населенных пунктов	Для ведения личного подсобного хозяйства
17.	54:24:032009:49	Земельный участок- Обособленный участок	обл. Новосибирская, р-н Тогучинский, Новосибирская область, Тогучинский район МО Репьевского с/с, с. Репьево	Земли населенных пунктов	
18.	54:24:032012:1	Земельный участок- Землепользование	Новосибирская область, р-н Тогучинский, с Репьево, ул Центральная, 5	Земли населенных пунктов	для размещения объектов МБОУ Тогучинского района Репьевская СОШ
19.	54:24:032012:15	Земельный участок- Землепользование	Новосибирская область, Тогучинский район, с.Репьево ул.Центральная 2/10	Земли населенных пунктов	Для ведения личного подсобного хозяйства
20.	54:24:032012:21	Земельный участок- Землепользование	Новосибирская область, р-н Тогучинский, с Репьево, ул Центральная, 4/6	Земли населенных пунктов	Для ведения личного подсобного хозяйства

21.	54:24:032012:49	Земельный участок- Обособленный участок	обл. Новосибирская, р-н Тогучинский, Новосибирская область, Тогучинский район МО Репьевского с/с, с. Репьево	Земли населенных пунктов	
22.	54:24:032012:55	Земельный участок- Землепользование	обл. Новосибирская, р-н Тогучинский, с. Репьево, ул. Магистральная	Земли населенных пунктов	строительство парикмахерской
23.	54:24:032012:56	Земельный участок- Землепользование	обл. Новосибирская, р-н Тогучинский, с. Репьево, ул. Сибирская, 2/2	Земли населенных пунктов	для ведения личного подсобного хозяйства
24.	54:24:032012:58	Земельный участок- Землепользование	Новосибирская обл, р-н Тогучинский, с. Репьево, ул. Центральная, 8/1	Земли населенных пунктов	для огородничества
25.	54:24:032005:2	Земельный участок- Землепользование	обл. Новосибирская, р-н Тогучинский, с. Репьево	Земли населенных пунктов	Для эксплуатации жилого дома с приусадебным земельным участком
26.	54:24:032005:26	Земельный участок- Землепользование	обл. Новосибирская, р-н Тогучинский, с. Репьево, ул. Баркова М.	Земли населенных пунктов	Для огородничества
27.	54:24:032005:29	Земельный участок- Землепользование	Новосибирская обл, р-н Тогучинский, с Репьево, ул Инская, 24	Земли населенных пунктов	для ведения личного подсобного хозяйства
28.	54:24:032005:35	Земельный участок- Землепользование	обл. Новосибирская, р-н Тогучинский, с. Репьево, улица Инская, 32/1	Земли населенных пунктов	для ведения личного подсобного хозяйства
29.	54:24:032005:39	Земельный участок- Землепользование	Новосибирская область, р-н Тогучинский, с Репьево, ул Инская, д 28	Земли населенных пунктов	индивидуальное жилищное строительство
30.	54:24:032005:47	Земельный участок- Землепользование	Новосибирская область, Тогучинский район, с. Репьево, улица Инская, № 46/1	Земли населенных пунктов	для ведения личного подсобного хозяйства
31.	54:24:032003:23	Земельный участок- Землепользование	обл. Новосибирская, р-н Тогучинский, с. Репьево	Земли населенных пунктов	Для ведения личного подсобного хозяйства
32.	54:24:032003:29	Земельный участок- Землепользование	Новосибирская область, Тогучинский район, с.Репьево, улица Речная, 14	Земли населенных пунктов	Для ведения личного подсобного хозяйства
33.	54:24:032003:30	Земельный участок- Землепользование	обл. Новосибирская, р-н Тогучинский, с. Репьево	Земли населенных пунктов	Для ведения личного подсобного хозяйства
34.	54:24:032003:33	Земельный участок- Землепользование	обл. Новосибирская, р-н Тогучинский, с. Репьево	Земли населенных пунктов	Для ведения личного подсобного хозяйства
35.	54:24:032003:52	Земельный участок- Обособленный участок	обл. Новосибирская, р-н Тогучинский, Новосибирская область, Тогучинский район МО Репьевского с/с, с. Репьево	Земли населенных пунктов	

36.	54:24:032003:53	Земельный участок- Обособленный участок	обл. Новосибирская, р-н Тогучинский, Новосибирская область, Тогучинский район МО Репьевского с/с, с. Репьево	Земли населенных пунктов	
37.	54:24:032003:60	Земельный участок- Землепользование	Новосибирская обл, р-н Тогучинский, с. Репьево, улица Магистральная, дом 19	Земли населенных пунктов	Для эксплуатации жилого дома с приусадебным земельным участком
38.	54:24:032003:79	Земельный участок- Землепользование	Новосибирская область, р-н Тогучинский, с. Репьево, ул. Речная, д 11	Земли населенных пунктов	Для ведения личного подсобного хозяйства
39.	54:24:032003:95	Земельный участок- Землепользование	Новосибирская область, Тогучинский район, с. Репьево, ул. Речная № 9 "б"	Земли населенных пунктов	для ведения личного подсобного хозяйства
40.	54:24:032009:50	Земельный участок- Обособленный участок	обл. Новосибирская, р-н Тогучинский, Новосибирская область, Тогучинский район МО Репьевского с/с, с. Репьево	Земли населенных пунктов	
41.	54:24:032002:178	Земельный участок- Землепользование	Российская Федерация, Новосибирская область, Тогучинский район, село Репьево, улица Инская	Земли населенных пунктов	для ведения личного подсобного хозяйства
42.	54:24:032002:53	Земельный участок- Землепользование	Новосибирская область, р-н Тогучинский, с Репьево, ул Инская, 63/1	Земли населенных пунктов	Для ведения личного подсобного хозяйства
43.	54:24:032002:58	Земельный участок- Землепользование	Новосибирская область, р-н Тогучинский, с Репьево, ул Инская, за домом №52	Земли населенных пунктов	растениеводство
44.	54:24:032006:27	Земельный участок- Землепользование	обл. Новосибирская, р-н Тогучинский, с. Репьево, ул. Сибирская, д. 22, кв. 1	Земли населенных пунктов	Для ведения личного подсобного хозяйства
45.	54:24:032006:36	Земельный участок- Землепользование	обл. Новосибирская, р-н Тогучинский, с. Репьево	Земли населенных пунктов	Для ведения личного подсобного хозяйства
46.	54:24:032006:38	Земельный участок- Землепользование	Новосибирская область, Тогучинский район, с. Репьево, переулок Железнодорожный, дом 9	Земли населенных пунктов	Для ведения личного подсобного хозяйства
47.	54:24:032006:68	Земельный участок- Землепользование	Новосибирская обл, р-н Тогучинский, с Репьево, ул Сибирская, 45/1	Земли населенных пунктов	под строительство жилого дома
48.	54:24:035802:1349	Земельный участок- Землепользование	Новосибирская область, Тогучинский район, с. Репьево, ул. Сибирская, 51	Земли населенных пунктов	ведение личного подсобного хозяйства

49.	54:24:035802:1954	Земельный участок- Землепользование	Новосибирская область, р-н Тогучинский, с. Репьево, ул. Сибирская, д. 35, кв. 1	Земли населенных пунктов	для ведения личного подсобного хозяйства
50.	54:24:035802:1958	Земельный участок- Землепользование	Новосибирская область, р-н Тогучинский, с. Репьево, ул. Сибирская, д. 35, кв. 1	Земли населенных пунктов	для ведения личного подсобного хозяйства
51.	54:24:035802:1986	Земельный участок- Землепользование	Новосибирская область, р-н Тогучинский, с Репьево, пер Железнодорожный	Земли населенных пунктов	для ведения личного подсобного хозяйства
52.	54:24:035802:1999	Земельный участок- Землепользование	Новосибирская область, р-н Тогучинский, МО Репьевский сельсовет	Земли сельскохозяйственного назначения	Для сельскохозяйственного производства
53.	54:24:035802:1243	Земельный участок- Многоконтурный участок	обл. Новосибирская, р-н Тогучинский, Мирновское лесничество, Долговский лесохозяйственный участок	Земли лесного фонда	Лесной участок
54.	54:24:035802:2219	Земельный участок- Многоконтурный участок	Новосибирская область, р-н Тогучинский	Земли сельскохозяйственного назначения	Для ведения сельского хозяйства
55.	54:24:032006:109	Земельный участок- Землепользование	Новосибирская область, р-н Тогучинский, с Репьево, ул М.Баркова	Земли населенных пунктов	Для ведения личного подсобного хозяйства
56.	54:24:032010:36	Земельный участок- Землепользование	обл. Новосибирская, р-н Тогучинский, с. Репьево	Земли населенных пунктов	Для эксплуатации жилого дома
57.	54:24:032010:39	Земельный участок- Обособленный участок	обл. Новосибирская, р-н Тогучинский, Новосибирская область, Тогучинский район МО Репьевского с/с, с. Репьево	Земли населенных пунктов	
58.	54:24:032010:50	Земельный участок- Землепользование	Новосибирская область, р-н Тогучинский, с.Репьево ул.Сибирская №35/1	Земли населенных пунктов	для ведения личного подсобного хозяйства
59.	54:24:032010:60	Земельный участок- Землепользование	Новосибирская область, Тогучинский район, с. Репьево, ул. Магистральная, № 16	Земли населенных пунктов	для ведения личного подсобного хозяйства
60.	54:24:032010:63	Земельный участок- Землепользование	Новосибирская область, Тогучинский район, с. Репьево, ул. М.Баркова, д. 4	Земли населенных пунктов	для ведения личного подсобного хозяйства
61.	54:24:032010:65	Земельный участок- Землепользование	Новосибирская область, р-н Тогучинский, с Репьево, ул Сибирская,	Земли населенных пунктов	для ведения личного и подсобного хозяйства

			д 31, кв 1		
62.	54:24:032004:43	Земельный участок- Землепользование	Новосибирская область, р-н Тогучинский, с. Репьево, ул. Инская, д. 6/3	Земли населенных пунктов	для ведения личного подсобного хозяйства
63.	54:24:032004:5	Земельный участок- Землепользование	обл. Новосибирская, р-н Тогучинский, с. Репьево	Земли населенных пунктов	Для эксплуатации жилого дома
64.	54:24:032004:65	Земельный участок- Землепользование	Новосибирская область, р-н Тогучинский, с Репьево, ул Магистральная, №18/1	Земли населенных пунктов	приусадебный участок личного подсобного хозяйства
65.	54:24:032004:66	Земельный участок- Землепользование	Новосибирская область, Тогучинский район, с Репьево, улица М.Баркова, № 13/1	Земли населенных пунктов	Для ведения личного подсобного хозяйства
66.	54:24:032004:71	Земельный участок- Землепользование	Новосибирская область, р-н Тогучинский, с Репьево, ул М.Баркова	Земли населенных пунктов	для ведения личного подсобного хозяйства
67.	54:24:032010:20	Земельный участок- Землепользование	Новосибирская обл, р-н Тогучинский, с Репьево, ул М.Баркова, 17/1	Земли населенных пунктов	Для ведения личного подсобного хозяйства
68.	54:24:032011:32	Земельный участок- Землепользование	обл. Новосибирская, р-н Тогучинский, с. Репьево, пер. Железнодорожный, 4	Земли населенных пунктов	ведение личного подсобного хозяйства
69.	54:24:032011:72	Земельный участок- Землепользование	Новосибирская область, р-н Тогучинский, с/с Репьевский, с Репьево, ул Магистральная, д 6/1	Земли населенных пунктов	историко-культурная деятельность
70.	54:24:032011:77	Земельный участок- Землепользование	Новосибирская область, р-н Тогучинский, Репьевский сельсовет, с Репьево, ул Магистральная, д 8/1	Земли населенных пунктов	Амбулаторно- поликлиническое обслуживание
71.	54:24:032008:111	Земельный участок- Землепользование	Новосибирская область, р-н Тогучинский, с Репьево, пер Береговой, 6/2	Земли населенных пунктов	для ведения личного подсобного хозяйства
72.	54:24:032008:126	Земельный участок- Землепользование	Новосибирская область, р-н Тогучинский, с Репьево, ул Береговая	Земли населенных пунктов	Для ведения личного подсобного хозяйства
73.	54:24:032001:12	Земельный участок- Землепользование	Новосибирская область, р-н Тогучинский, с Репьево, ул Инская, 35	Земли населенных пунктов	Для завершения строительства жилого дома
74.	54:24:032001:37	Земельный участок- Землепользование	Новосибирская область, Тогучинский район, с. Репьево, ул. Инская, дом 25	Земли населенных пунктов	Для ведения личного подсобного хозяйства
75.	54:24:032001:40	Земельный участок-	Новосибирская область, Тогучинский	Земли населенных	Для огородничества

		Землепользование	район, с. Репьево, улица Инская, 45/1	пунктов	
76.	54:24:032001:90	Земельный участок- Землепользование	Новосибирская область, р-н Тогучинский, с Репьево, ул Инская, д 31/1	Земли населенных пунктов	приусадебный участок личного подсобного хозяйства
77.	54:24:032013:104	Земельный участок- Землепользование	Новосибирская область, Тогучинский район, с. Репьево, улица Дачная	Земли населенных пунктов	для размещения автомобильной дороги местного назначения
78.	54:24:032013:37	Земельный участок- Землепользование	Новосибирская обл, р-н Тогучинский, с Репьево, ул Центральная, 8а	Земли населенных пунктов	Для ведения личного подсобного хозяйства
79.	54:24:032013:49	Земельный участок- Землепользование	обл. Новосибирская, р-н Тогучинский, с. Репьево	Земли населенных пунктов	Для промышленной деятельности
80.	54:24:032013:70	Земельный участок- Землепользование	Новосибирская область, Тогучинский район, с. Репьево, ул. Центральная, д. 4/4	Земли населенных пунктов	ведение личного подсобного хозяйства
81.	54:24:032013:77	Земельный участок- Землепользование	Новосибирская область, р-н Тогучинский, с Репьево, ул Центральная, д 6/1а	Земли населенных пунктов	Для ведения подсобного хозяйства
82.	54:24:032015:12	Земельный участок- Землепользование	обл. Новосибирская, р-н Тогучинский, с. Репьево	Земли населенных пунктов	Для ведения личного подсобного хозяйства
83.	54:24:032015:136	Земельный участок- Землепользование	Новосибирская область, р-н Тогучинский, с Репьево, ул Береговая	Земли населенных пунктов	для ведения личного подсобного хозяйства
84.	54:24:032015:18	Земельный участок- Землепользование	Новосибирская область, р-н Тогучинский, с. Репьево, улица Береговая, дом 6/2	Земли населенных пунктов	Для ведения личного подсобного хозяйства
85.	54:24:032015:57	Земельный участок- Землепользование	обл. Новосибирская, р-н Тогучинский, с. Репьево	Земли населенных пунктов	для размещения и использования по назначению объектов энергетики
86.	54:24:032015:78	Земельный участок- Землепользование	Новосибирская обл, р-н Тогучинский, с Репьево, ул Береговая, 9а	Земли населенных пунктов	ведение личного подсобного хозяйства
87.	54:24:032014:7	Земельный участок- Землепользование	обл. Новосибирская, р-н Тогучинский, с. Репьево	Земли населенных пунктов	Для эксплуатации жилого дома
88.	54:24:032009:22	Земельный участок- Землепользование	Новосибирская обл, р-н Тогучинский, с Репьево, ул Сибирская, 11	Земли населенных пунктов	Для ведения личного подсобного хозяйства
89.	54:24:032009:30	Земельный участок-	обл. Новосибирская, р-н Тогучинский,	Земли населенных	Для строительства

		Землепользование	с. Репьево, ул. Сибирская, дом 3	пунктов	жилого дома
90.	54:24:032009:59	Земельный участок- Землепользование	обл. Новосибирская, р-н Тогучинский, с. Репьево, ул. Сибирская, 21/1	Земли населенных пунктов	Для строительства жилого дома
91.	54:24:032009:60	Земельный участок- Землепользование	Новосибирская обл, р-н Тогучинский, с Репьево, ул Сибирская, 1 "б"	Земли населенных пунктов	индивидуальное жилищное строительство
92.	54:24:032009:78	Земельный участок- Землепользование	Новосибирская область, Тогучинский район, село Репьево, улица Речная, 1/1	Земли населенных пунктов	приусадебный участок личного подсобного хозяйства
93.	54:24:032009:82	Земельный участок- Землепользование	Новосибирская область, р-н Тогучинский, с Репьево, ул Речная	Земли населенных пунктов	Для ведения личного подсобного хозяйства
94.	54:24:032012:100	Земельный участок- Землепользование	Новосибирская область, р-н Тогучинский, с. Репьево, ул. Центральная, д. 3/1	Земли населенных пунктов	для ведения личного подсобного хозяйства
95.	54:24:032012:217	Земельный участок- Землепользование	Новосибирская область, Тогучинский район, с. Репьево, ул. Центральная, 3/6	Земли населенных пунктов	для ведения личного подсобного хозяйства
96.	54:24:032012:43	Земельный участок- Землепользование	обл. Новосибирская, р-н Тогучинский, с. Репьево	Земли населенных пунктов	Для эксплуатации жилого дома с приусадебным участком
97.	54:24:032012:57	Земельный участок- Землепользование	Новосибирская обл, р-н Тогучинский, с Репьево	Земли населенных пунктов	-
98.	54:24:032012:7	Земельный участок- Землепользование	обл. Новосибирская, р-н Тогучинский, с. Репьево	Земли населенных пунктов	Для эксплуатации жилого дома с приусадебным земельным участком
99.	54:24:032012:95	Земельный участок- Землепользование	Новосибирская область, р-н Тогучинский, с Репьево, ул Центральная, д 2/6	Земли населенных пунктов	растениеводство
00.	54:24:032015:26	Земельный участок- Землепользование	Новосибирская область, Тогучинский район, с.Репьево ул.Центральная № 1/9	Земли населенных пунктов	Для ведения личного подсобного хозяйства
01.	54:24:032005:30	Земельный участок- Землепользование	Новосибирская обл, р-н Тогучинский, с Репьево, ул Инская, 24	Земли населенных пунктов	для ведения личного подсобного хозяйства
02.	54:24:032008:33	Земельный участок- Землепользование	Новосибирская обл, р-н Тогучинский, с Репьево, ул М.Баркова, д 31	Земли населенных пунктов	ведение личного подсобного хозяйства

03.	54:24:032003:61	Земельный участок- Землепользование	обл. Новосибирская, р-н Тогучинский, с. Репьево, ул. Инская, дом 4	Земли населенных пунктов	для ведения личного подсобного хозяйства
04.	54:24:032003:67	Земельный участок- Землепользование	Новосибирская обл, р-н Тогучинский, с Репьево, ул Речная, 10"а"	Земли населенных пунктов	для эксплуатации жилого дома с приусадебным земельным участком
05.	54:24:032003:69	Земельный участок- Землепользование	Новосибирская обл, р-н Тогучинский, с Репьево, ул Магистральная, д 21	Земли населенных пунктов	ведение личного подсобного хозяйства
06.	54:24:032004:36	Земельный участок- Землепользование	Новосибирская область, р-н Тогучинский, с. Репьево, улица Инская, дом 54	Земли населенных пунктов	Для огородничества
07.	54:24:035802:1350	Земельный участок- Землепользование	Новосибирская область, Тогучинский район, с. Репьево, ул. Сибирская, 55	Земли населенных пунктов	для ведения личного подсобного хозяйства
08.	54:24:035802:1955	Земельный участок- Землепользование	Новосибирская область, р-н Тогучинский, с. Репьево, ул. Сибирская, д. 35, кв. 1	Земли населенных пунктов	для ведения личного подсобного хозяйства
09.	54:24:035802:384	Земельный участок- Землепользование	обл. Новосибирская, р-н Тогучинский, с. Репьево	Земли сельскохозяйственного назначения	Для строительства жилого дома
10.	54:24:035802:1243	Земельный участок- Многоконтурный участок	обл. Новосибирская, р-н Тогучинский, Мирновское лесничество, Долговский лесохозяйственный участок	Земли лесного фонда	Лесной участок
11.	54:24:035802:2056	Земельный участок- Многоконтурный участок	Новосибирская область, р-н Тогучинский, МО Репьевский сельсовет	Земли сельскохозяйственного назначения	Для сельскохозяйственного производства
12.	54:24:032006:110	Земельный участок- Землепользование	Новосибирская область, р-н Тогучинский, с Репьево, ул М.Баркова	Земли населенных пунктов	Для ведения личного подсобного хозяйства
13.	54:24:032010:58	Земельный участок- Землепользование	Новосибирская область, Тогучинский район, с. Репьево, ул. М.Баркова, 18"а"	Земли населенных пунктов	Ведение огородничества
14.	54:24:032010:64	Земельный участок- Землепользование	Новосибирская область, р-н Тогучинский, с. Репьево, ул. М.Баркова	Земли населенных пунктов	Ведение личного подсобного хозяйства
15.	54:24:032004:45	Земельный участок- Землепользование	Новосибирская область, р-н Тогучинский, с. Репьево, ул. Инская, д. 6/2	Земли населенных пунктов	для ведения личного подсобного хозяйства
16.	54:24:032004:59	Земельный участок-	Новосибирская область, Тогучинский	Земли населенных	для эксплуатации

		Землепользование	район, сельское поселение Репьевский сельсовет, с. Репьево, ул. Инская, земельный участок № 20/1	пунктов	жилого дома
17.	54:24:032004:69	Земельный участок- Землепользование	Новосибирская область, р-н Тогучинский, с Репьево, ул М.Баркова, д 11/1	Земли населенных пунктов	для ведения личного подсобного хозяйства
18.	54:24:032004:72	Земельный участок- Землепользование	Новосибирская область, р-н Тогучинский, с Репьево, ул М.Баркова, д 7	Земли населенных пунктов	для ведения личного подсобного хозяйства
19.	54:24:032004:78	Земельный участок- Землепользование	Новосибирская область, р-н Тогучинский, с Репьево, ул М.Баркова, 3/2	Земли населенных пунктов	Для ведения личного подсобного хозяйства
20.	54:24:032008:127	Земельный участок- Землепользование	Новосибирская область, Тогучинский район, с. Репьево, улица Береговая, № 28/2	Земли населенных пунктов	для ведения личного подсобного хозяйства
21.	54:24:032008:15	Земельный участок- Землепользование	Новосибирская область, Тогучинский район, с. Репьево, ул.Береговая, № 42	Земли населенных пунктов	Для ведения подсобного хозяйства
22.	54:24:032008:22	Земельный участок- Землепользование	Новосибирская область, Тогучинский район, с. Репьево, улица Береговая, 32/1	Земли населенных пунктов	Для ведения личного подсобного хозяйства
23.	54:24:032008:246	Земельный участок- Землепользование	Новосибирская область, Тогучинский район, сельское поселение Репьевский сельсовет, с. Репьево, ул. Береговая, земельный участок № 29А	Земли населенных пунктов	Для ведения личного подсобного хозяйства (2.2)
24.	54:24:032008:66	Земельный участок- Землепользование	Новосибирская обл, р-н Тогучинский, с Репьево, ул Береговая, д 31	Земли населенных пунктов	Ведение личного подсобного хозяйства
25.	54:24:032008:89	Земельный участок- Землепользование	обл Новосибирская, р-н Тогучинский, с Репьево, ул Береговая, д 39/1	Земли населенных пунктов	для ведения личного подсобного хозяйства
26.	54:24:032008:94	Земельный участок- Землепользование	Новосибирская область, Тогучинский район, с. Репьево, ул. Береговая, д. 34/2а	Земли населенных пунктов	для ведения личного подсобного хозяйства
27.	54:24:032001:44	Земельный участок- Землепользование	Новосибирская область, р-н Тогучинский, с Репьево, ул Инская, дом 33/1	Земли населенных пунктов	для ведения личного подсобного хозяйства
28.	54:24:032013:13	Земельный участок- Землепользование	Новосибирская область, р-н Тогучинский, с Репьево, ул Дачная 12	Земли населенных пунктов	Для огородничества

29.	54:24:032013:31	Земельный участок- Землепользование	Новосибирская обл, р-н Тогучинский, с Репьево, ул Дачная, дом 5/1	Земли населенных пунктов	Для ведения личного подсобного хозяйства
30.	54:24:032013:61	Земельный участок- Землепользование	Новосибирская область, Тогучинский район, с. Репьево, улица Дачная, 1 б	Земли населенных пунктов	Для эксплуатации жилого дома с приусадебным участком
31.	54:24:032013:65	Земельный участок- Землепользование	Новосибирская область, Тогучинский район, с. Репьево, улица Дачная, дом 18	Земли населенных пунктов	ведение личного подсобного хозяйства
32.	54:24:032013:112	Земельный участок- Многоконтурный участок	Новосибирская область, р-н Тогучинский, МО Репьевский сельсовет	Земли промышленности, энергетики, транспорта, связи	Автомобильный транспорт (7.2)
33.	54:24:032015:126	Земельный участок- Землепользование	обл. Новосибирская, р-н Тогучинский, с. Репьево, улица Береговая, 13	Земли населенных пунктов	для ведения личного подсобного хозяйства
34.	54:24:032015:89	Земельный участок- Землепользование	Новосибирская область, Тогучинский район, с. Репьево, ул. Береговая, 15/1	Земли населенных пунктов	Для ведения личного подсобного хозяйства
35.	54:24:032009:7	Земельный участок- Землепользование	обл. Новосибирская, р-н Тогучинский, с. Репьево	Земли населенных пунктов	Для ведения садоводства
36.	54:24:032009:79	Земельный участок- Землепользование	Новосибирская область, р-н Тогучинский, с. Репьево, ул. Магистральная, д. 13/3	Земли населенных пунктов	для ведения личного подсобного хозяйства
37.	54:24:032009:80	Земельный участок- Землепользование	Новосибирская область, Тогучинский район, с. Репьево, ул. Сибирская, д. 9	Земли населенных пунктов	для ведения личного подсобного хозяйства
38.	54:24:032012:59	Земельный участок- Землепользование	Новосибирская обл, р-н Тогучинский, с Репьево, ул Центральная, 3 "в"	Земли населенных пунктов	огородничество
39.	54:24:032013:115	Земельный участок- Землепользование	Новосибирская область, Тогучинский район, с. Репьево, ул. Центральная, 2/12	Земли населенных пунктов	для ведения личного подсобного хозяйства
40.	54:24:032005:4	Земельный участок- Землепользование	Новосибирская область, р-н Тогучинский, с Репьево, ул М.Баркова, № 21	Земли населенных пунктов	Для ведения личного подсобного хозяйства
41.	54:24:032003:31	Земельный участок- Землепользование	Новосибирская область, Тогучинский район, с. Репьево, ул. Речная, дом 12	Земли населенных пунктов	Для ведения личного подсобного хозяйства
42.	54:24:035802:1364	Земельный участок- Землепользование	(местоположение):установлено относительно ориентира Новосибирская область, Тогучинский район,МО Репьевского с/совета, колхоз	Земли сельскохозяйственного назначения	для ведения сельского хозяйства

			"Заря", расположенного в границах участка		
43.	54:24:035802:1959	Земельный участок- Землепользование	Новосибирская область, р-н Тогучинский, с. Репьево, ул. Сибирская, д. 35, кв. 1	Земли населенных пунктов	для ведения личного подсобного хозяйства
44.	54:24:032006:3	Земельный участок- Землепользование	обл. Новосибирская, р-н Тогучинский, с. Репьево	Земли населенных пунктов	Для ведения подсобного хозяйства
45.	54:24:032010:61	Земельный участок- Землепользование	Новосибирская область, р-н Тогучинский, с. Репьево, ул. Сибирская, д. 35, кв. 1	Земли населенных пунктов	для ведения личного подсобного хозяйства
46.	54:24:032004:61	Земельный участок- Землепользование	Новосибирская область, Тогучинский район, с Репьево, ул Инская, дом №20/2	Земли населенных пунктов	для эксплуатации жилого дома
47.	54:24:032004:67	Земельный участок- Землепользование	Новосибирская область, р-н Тогучинский, с Репьево, улица М.Баркова, № 13	Земли населенных пунктов	Для ведения личного подсобного хозяйства
48.	54:24:032004:73	Земельный участок- Землепользование	Новосибирская область, Тогучинский район, с. Репьево, ул. М. Баркова, № 7/1	Земли населенных пунктов	для ведения личного подсобного хозяйства
49.	54:24:032008:128	Земельный участок- Землепользование	Новосибирская область, Тогучинский район, с. Репьево, улица Береговая, № 28	Земли населенных пунктов	для ведения личного подсобного хозяйства
50.	54:24:032008:24	Земельный участок- Землепользование	Новосибирская обл, р-н Тогучинский, с Репьево, ул Береговая, д 34	Земли населенных пунктов	Для ведения личного подсобного хозяйства
51.	54:24:032008:93	Земельный участок- Землепользование	Новосибирская область, Тогучинский район, с. Репьево, ул. Береговая, д. 34/4	Земли населенных пунктов	для ведения личного подсобного хозяйства
52.	54:24:032013:62	Земельный участок- Землепользование	Новосибирская обл, р-н Тогучинский, с Репьево, ул Дачная, 1/1	Земли населенных пунктов	Для эксплуатации жилого дома с приусадебным участком
53.	54:24:032013:96	Земельный участок- Землепользование	Новосибирская область, р-н Тогучинский, с Репьево, ул Дачная, д 14/1	Земли населенных пунктов	Для ведения личного подсобного хозяйства
54.	54:24:032013:108	Земельный участок- Многоконтурный участок	Новосибирская область, р-н Тогучинский, с Репьево, ул Центральная, д 6б	Земли населенных пунктов	для ведения личного подсобного хозяйства
55.	54:24:032013:112	Земельный участок-	Новосибирская область, р-н	Земли промышленности,	Автомобильный

		Многоконтурный участок	Тогучинский, МО Репьевский сельсовет	энергетики, транспорта, связи	транспорт (7.2)
56.	54:24:032015:128	Земельный участок-Землепользование	Новосибирская область, р-н Тогучинский, с Репьево, ул Береговая, д 96	Земли населенных пунктов	приусадебный участок личного подсобного хозяйства
57.	54:24:032015:91	Земельный участок-Землепользование	Новосибирская область, р-н Тогучинский, с Репьево, ул Береговая, 15/2	Земли населенных пунктов	Для ведения личного подсобного хозяйства
58.	54:24:032003:80	Земельный участок-Землепользование	Новосибирская область, р-н Тогучинский, с Репьево, ул Магистральная, д 21/1	Земли населенных пунктов	Для ведения личного подсобного хозяйства
59.	54:24:032004:62	Земельный участок-Землепользование	Новосибирская область, р-н Тогучинский, с Репьево, ул Инская	Земли населенных пунктов	для эксплуатации жилого дома
60.	54:24:032004:68	Земельный участок-Землепользование	Новосибирская область, р-н Тогучинский, с Репьево, улица М.Баркова, № 13/2	Земли населенных пунктов	Для ведения личного подсобного хозяйства
61.	54:24:032004:79	Земельный участок-Землепользование	Новосибирская область, р-н Тогучинский, с Репьево, ул М.Баркова, 3/1	Земли населенных пунктов	Для ведения личного подсобного хозяйства
62.	54:24:032008:248	Земельный участок-Землепользование	Новосибирская область, Тогучинский муниципальный район, сельское поселение Репьевский сельсовет, с. Репьево, улица Береговая, земельный участок 32/2	Земли населенных пунктов	Для индивидуального жилищного строительства (2.1)
63.	54:24:032008:50	Земельный участок-Землепользование	Новосибирская обл, р-н Тогучинский, с Репьево, ул Береговая, дом 27/3	Земли населенных пунктов	Для ведения личного подсобного хозяйства
64.	54:24:032008:95	Земельный участок-Землепользование	Новосибирская область, Тогучинский район, с. Репьево, ул. Береговая, д. 34/3	Земли населенных пунктов	для ведения личного подсобного хозяйства
65.	54:24:032013:66	Земельный участок-Землепользование	обл Новосибирская, р-н Тогучинский, с Репьево, ул Дачная, д 1	Земли населенных пунктов	ведение личного подсобного хозяйства
66.	54:24:032013:74	Земельный участок-Землепользование	Новосибирская область, Тогучинский район, с. Репьево, улица Центральная, 4а	Земли населенных пунктов	для ведения личного подсобного хозяйства
67.	54:24:032013:99	Земельный участок-Землепользование	Новосибирская область, р-н Тогучинский, с Репьево, ул Дачная, д 10	Земли населенных пунктов	для ведения личного подсобного хозяйства

68.	54:24:032003:81	Земельный участок- Землепользование	Новосибирская область, р-н Тогучинский, с Репьево, ул Магистральная, д 21/2	Земли населенных пунктов	Для ведения личного подсобного хозяйства
69.	54:24:032004:70	Земельный участок- Землепользование	Новосибирская область, р-н Тогучинский, с Репьево, ул М.Баркова, д 11	Земли населенных пунктов	для ведения личного подсобного хозяйства
70.	54:24:032008:48	Земельный участок- Землепользование	Новосибирская область, Тогучинский район, сельское поселение Репьевский сельсовет, с. Репьево, ул. Береговая, участок № 29/1	Земли населенных пунктов	Для ведения личного подсобного хозяйства
71.	54:24:032008:90	Земельный участок- Землепользование	обл Новосибирская, р-н Тогучинский, с Репьево, ул Береговая, д 39	Земли населенных пунктов	для ведения личного подсобного хозяйства
72.	54:24:032013:67	Земельный участок- Землепользование	Новосибирская обл, р-н Тогучинский, с Репьево, ул Дачная, д 3	Земли населенных пунктов	ведение личного подсобного хозяйства
73.	54:24:032003:82	Земельный участок- Землепользование	Новосибирская область, р-н Тогучинский, с Репьево, ул Магистральная, д 21/3	Земли населенных пунктов	Для ведения личного подсобного хозяйства
74.	54:24:035802:171	Земельный участок- Землепользование	обл. Новосибирская, р-н Тогучинский, МО Репьевского с/совета	Земли промышленности, энергетики, транспорта, связи	Для эксплуатации автомобильной дороги

Земельные участки, включаемые в населенный пункт железнодорожная станция Восточная

1.	54:24:032801:193	Земельный участок- Землепользование	обл. Новосибирская, р-н Тогучинский, ж/д ст. Восточная, улица Лесная, 1/9	Земли населенных пунктов	для ведения личного подсобного хозяйства
2.	54:24:032801:198	Земельный участок- Землепользование	Новосибирская область, р-н Тогучинский, ж/д ст. Восточная, ул Лесная, 2/2	Земли населенных пунктов	для ведения личного подсобного хозяйства
3.	54:24:032801:2	Земельный участок- Землепользование	Новосибирская обл, р-н Тогучинский, ж/д ст. Восточная, ул Лесная, 24	Земли населенных пунктов	Под строительство жилого дома
4.	54:24:032801:46	Земельный участок- Землепользование	обл. Новосибирская, р-н Тогучинский, ж/д ст. Восточная, ул. Лесная, 1/8	Земли населенных пунктов	Для ведения личного подсобного хозяйства
5.	54:24:035802:1221	Земельный участок- Землепользование	обл. Новосибирская, р-н Тогучинский, МО Репьевского с/совета	Земли промышленности, энергетики, транспорта, связи	Под эксплуатационную скважину №НВ-179
6.	54:24:000000:3676	Земельный участок- Землепользование	Новосибирская область, Тогучинский район, сельское поселение Репьевский сельсовет, ж/д ст.Восточная, ул.Станционная, земельный участок №5/1	Земли населенных пунктов	под строительство жилого дома
7.	54:24:032803:10	Земельный участок- Землепользование	обл. Новосибирская, р-н Тогучинский, ж/д ст. Восточная, ул. Станционная, дом 25/2	Земли населенных пунктов	Для ведения личного подсобного хозяйства
8.	54:24:032803:21	Земельный участок- Землепользование	Новосибирская обл, р-н Тогучинский, ж/д ст. Восточная, улица Станционная, дом 13 б	Земли населенных пунктов	Для ведения личного подсобного хозяйства
9.	54:24:032803:211	Земельный участок- Землепользование	Новосибирская область, Тогучинский р- н, ж/д ст. Восточная, ул Станционная	Земли населенных пунктов	для ведения личного подсобного хозяйства
10.	54:24:032803:26	Земельный участок- Землепользование	Новосибирская обл, р-н Тогучинский, ж/д ст. Восточная, ул Станционная, дом 21	Земли населенных пунктов	Для ведения личного подсобного хозяйства
11.	54:24:032803:30	Земельный участок- Землепользование	обл. Новосибирская, р-н Тогучинский, ж/д ст. Восточная, ул. Станционная, дом № 28	Земли населенных пунктов	Для строительства жилого дома
12.	54:24:032803:31	Земельный участок- Землепользование	обл. Новосибирская, р-н Тогучинский, ж/д ст. Восточная, ул. Станционная, дом 24	Земли населенных пунктов	Для ведения личного подсобного хозяйства

13.	54:24:032803:35	Земельный участок- Землепользование	обл. Новосибирская, р-н Тогучинский, ст. Восточная	Земли населенных пунктов	Для ведения личного подсобного хозяйства
14.	54:24:032803:41	Земельный участок- Землепользование	Новосибирская область, Тогучинский район, ж/д ст. Восточная, ул. Станционная, № 18	Земли населенных пунктов	Для ведения личного подсобного хозяйства
15.	54:24:032803:49	Земельный участок- Землепользование	обл. Новосибирская, р-н Тогучинский, ж/д ст. Восточная, ул. Станционная, 33/1	Земли населенных пунктов	Для строительства жилого дома и ведения личного подсобного хозяйства
16.	54:24:032803:62	Земельный участок- Землепользование	Новосибирская обл, р-н Тогучинский, ж/д ст. Восточная, ул Станционная, дом 11/2	Земли населенных пунктов	ведение личного подсобного хозяйства
17.	54:24:032801:12	Земельный участок- Землепользование	обл. Новосибирская, р-н Тогучинский, ж/д ст. Восточная, ул. Лесная, дом 4	Земли населенных пунктов	Для строительства жилого дома
18.	54:24:032801:121	Земельный участок- Землепользование	Новосибирская обл, р-н Тогучинский, ж/д ст. Восточная, ул. Лесная	Земли населенных пунктов	строительство гаража
19.	54:24:032801:122	Земельный участок- Землепользование	Новосибирская область, р-н Тогучинский, ж/д ст. Восточная, ул Железнодорожная, 1/2	Земли населенных пунктов	ведение личного подсобного хозяйства
20.	54:24:032801:124	Земельный участок- Землепользование	Новосибирская область, р-н Тогучинский, ж/д ст. Восточная, ул Железнодорожная, 3/1	Земли населенных пунктов	для строительства жилого дома
21.	54:24:032801:189	Земельный участок- Землепользование	Новосибирская область, р-н Тогучинский, ж/д ст. Восточная, ул Железнодорожная, 8/1	Земли населенных пунктов	для строительства одноэтажного 2-х квартирного жилого дома
22.	54:24:032801:19	Земельный участок- Землепользование	обл. Новосибирская, р-н Тогучинский, ж/д ст. Восточная, ул. Железнодорожная, 8, кв.1	Земли населенных пунктов	Для ведения личного подсобного хозяйства
23.	54:24:032801:197	Земельный участок- Землепользование	Новосибирская область, Тогучинский район, ж/д ст. Восточная ул. Лесная 14	Земли населенных пунктов	для ведения личного подсобного хозяйства
24.	54:24:032801:216	Земельный участок- Землепользование	Новосибирская область, р-н Тогучинский, ж/д ст. Восточная, ул. Железнодорожная, 9а	Земли населенных пунктов	Для ведения личного подсобного хозяйства
25.	54:24:032801:25	Земельный участок-	обл. Новосибирская, р-н Тогучинский,	Земли населенных	Эксплуатации жилого

		Землепользование	ж/д ст. Восточная	пунктов	дома, состоящего из 5 квартир
26.	54:24:032801:27	Земельный участок- Обособленный участок	обл. Новосибирская, р-н Тогучинский, МО Репьевского сельсовет, ж/д ст. Восточная	Земли населенных пунктов	
27.	54:24:032801:345	Земельный участок- Землепользование	Российская Федерация, Новосибирская область, район Тогучинский, железнодорожная станция Восточная, улица Железнодорожная	Земли населенных пунктов	для ведения личного подсобного хозяйства
28.	54:24:032801:35	Земельный участок- Землепользование	Новосибирская обл, р-н Тогучинский, ж/д ст. Восточная, ул Лесная, 4/1	Земли населенных пунктов	Для ведения личного подсобного хозяйства
29.	54:24:032801:45	Земельный участок- Землепользование	Новосибирская обл, р-н Тогучинский, ж/д ст. Восточная, ул Лесная, 19	Земли населенных пунктов	Для ведения личного подсобного хозяйства
30.	54:24:032801:57	Земельный участок- Землепользование	Новосибирская область, р-н Тогучинский, ж/д ст. Восточная, ул Железнодорожная, 7	Земли населенных пунктов	Для ведения личного подсобного хозяйства
31.	54:24:032801:65	Земельный участок- Обособленный участок	обл. Новосибирская, р-н Тогучинский, ст. Восточная, Новосибирская область, Тогучинский район МО Репьевского с/с, ж/д ст. Восточная	Земли населенных пунктов	
32.	54:24:032801:66	Земельный участок- Обособленный участок	обл. Новосибирская, р-н Тогучинский, ж/д ст. Восточная, Новосибирская область, Тогучинский район МО Репьевского с/с, ж/д ст. Восточная	Земли населенных пунктов	
33.	54:24:032801:67	Земельный участок- Обособленный участок	обл. Новосибирская, р-н Тогучинский, ж/д ст. Восточная, Новосибирская область, Тогучинский район МО Репьевского с/с, ж/д ст. Восточная	Земли населенных пунктов	
34.	54:24:032801:70	Земельный участок- Обособленный участок	обл. Новосибирская, р-н Тогучинский, ж/д ст. Восточная, Новосибирская область, Тогучинский район МО Репьевского с/с, ж/д ст. Восточная	Земли населенных пунктов	
35.	54:24:032801:71	Земельный участок- Обособленный участок	обл. Новосибирская, р-н Тогучинский, Новосибирская область, Тогучинский район МО Репьевского с/с, ж/д ст.	Земли населенных пунктов	

			Восточная		
36.	54:24:032801:72	Земельный участок- Обособленный участок	обл. Новосибирская, р-н Тогучинский, Новосибирская область, Тогучинский район МО Репьевского с/с, ж/д ст. Восточная	Земли населенных пунктов	
37.	54:24:032801:73	Земельный участок- Обособленный участок	обл. Новосибирская, р-н Тогучинский, Новосибирская область, Тогучинский район МО Репьевского с/с, ж/д ст. Восточная	Земли населенных пунктов	
38.	54:24:032801:74	Земельный участок- Землепользование	обл. Новосибирская, р-н Тогучинский, ж/д ст. Восточная	Земли населенных пунктов	Для ведения личного подсобного хозяйства
39.	54:24:032801:147	Земельный участок- Многоконтурный участок	обл. Новосибирская, р-н Тогучинский, ж/д ст. Восточная, улица Железнодорожная, 2/1	Земли населенных пунктов	для ведения личного подсобного хозяйства
40.	54:24:032801:147	Земельный участок- Многоконтурный участок	обл. Новосибирская, р-н Тогучинский, ж/д ст. Восточная, улица Железнодорожная, 2/1	Земли населенных пунктов	для ведения личного подсобного хозяйства
41.	54:24:032701:141	Земельный участок- Землепользование	обл. Новосибирская, р-н Тогучинский, с.т. Заринка, уч. №65	Земли сельскохозяйственного назначения	Для садоводства
42.	54:24:032701:307	Земельный участок- Обособленный участок	обл. Новосибирская, р-н Тогучинский, Новосибирская область, Тогучинский район МО Репьевского с/с	Земли промышленности, энергетики, транспорта, связи	
43.	54:24:032701:308	Земельный участок- Обособленный участок	обл. Новосибирская, р-н Тогучинский, Новосибирская область, Тогучинский район МО Репьевского с/с	Земли промышленности, энергетики, транспорта, связи	
44.	54:24:032701:311	Земельный участок- Обособленный участок	обл. Новосибирская, р-н Тогучинский, Новосибирская область, Тогучинский район МО Репьевского с/с	Земли промышленности, энергетики, транспорта, связи	
45.	54:24:032701:565	Земельный участок- Землепользование	Новосибирская область, Тогучинский район, садоводческое некоммерческое товарищество "Заринка", ул. Яблонева, участок 193	Земли сельскохозяйственного назначения	садоводство
46.	54:24:032701:99	Земельный участок- Землепользование	обл. Новосибирская, р-н Тогучинский, с/т Заринка, уч. №3	Земли сельскохозяйственного	Для садоводства

				назначения	
47.	54:24:032801:195	Земельный участок- Землепользование	Новосибирская область, р-н Тогучинский, ж/д ст. Восточная, ул Лесная, 1Ж	Земли населенных пунктов	для огородничества
48.	54:24:032801:43	Земельный участок- Землепользование	Новосибирская область, Тогучинский район, ж/д ст. Восточная, улица Лесная, № 1/4.	Земли населенных пунктов	Для ведения личного подсобного хозяйства
49.	54:24:032801:4	Земельный участок- Многоконтурный участок	Новосибирская область, р-н Тогучинский, ж/д ст. Восточная, улица Лесная, 2/7	Земли населенных пунктов	Для ведения личного подсобного хозяйства
50.	54:24:032801:4	Земельный участок- Многоконтурный участок	Новосибирская область, р-н Тогучинский, ж/д ст. Восточная, улица Лесная, 2/7	Земли населенных пунктов	Для ведения личного подсобного хозяйства
51.	54:24:035802:1219	Земельный участок- Многоконтурный участок	обл. Новосибирская, р-н Тогучинский, МО Репьевского с/с	Земли лесного фонда	Для ведения лесного хозяйства
52.	54:24:032801:141	Земельный участок- Землепользование	обл. Новосибирская, р-н Тогучинский, ж/д ст. Восточная, ул. Железнодорожная, 20л	Земли населенных пунктов	для ведения личного подсобного хозяйства
53.	54:24:032801:219	Земельный участок- Землепользование	Новосибирская область, Тогучинский район, ж/д ст. Восточная, ул. Железнодорожная, дом 20/1	Земли населенных пунктов	под строительство жилого дома
54.	54:24:032802:206	Земельный участок- Землепользование	Новосибирская обл., Тогучинский р-н., ж/д ст. Восточная	Земли населенных пунктов	для огородничества
55.	54:24:032802:209	Земельный участок- Землепользование	Новосибирская область, Тогучинский р- н, ж/д ст. Восточная, ул Станционная	Земли населенных пунктов	для индивидуального жилищного строительства
56.	54:24:032802:22	Земельный участок- Обособленный участок	обл. Новосибирская, р-н Тогучинский, МО Репьевского сельсовет, ж/д ст. Восточная	Земли населенных пунктов	
57.	54:24:032802:23	Земельный участок- Обособленный участок	обл. Новосибирская, р-н Тогучинский, МО Репьевского сельсовет, ж/д ст. Восточная	Земли населенных пунктов	
58.	54:24:032802:31	Земельный участок- Обособленный	обл. Новосибирская, р-н Тогучинский, ж/д ст. Восточная, Новосибирская	Земли населенных пунктов	

		участок	область, Тогучинский район МО Репьевского с/с, ж/д ст. Восточная		
59.	54:24:032802:32	Земельный участок-Обособленный участок	обл. Новосибирская, р-н Тогучинский, ж/д ст. Восточная, Новосибирская область, Тогучинский район МО Репьевского с/с, ж/д ст. Восточная	Земли населенных пунктов	
60.	54:24:032802:33	Земельный участок-Обособленный участок	обл. Новосибирская, р-н Тогучинский, ж/д ст. Восточная, Новосибирская область, Тогучинский район МО Репьевского с/с, ж/д ст. Восточная	Земли населенных пунктов	
61.	54:24:032802:37	Земельный участок-Обособленный участок	обл. Новосибирская, р-н Тогучинский, Новосибирская область, Тогучинский район МО Репьевского с/с, ж/д ст. Восточная	Земли населенных пунктов	
62.	54:24:032802:38	Земельный участок-Обособленный участок	обл. Новосибирская, р-н Тогучинский, Новосибирская область, Тогучинский район МО Репьевского с/с, ж/д ст. Восточная	Земли населенных пунктов	
63.	54:24:032802:39	Земельный участок-Обособленный участок	обл. Новосибирская, р-н Тогучинский, Новосибирская область, Тогучинский район МО Репьевского с/с, ж/д ст. Восточная	Земли населенных пунктов	
64.	54:24:032802:4	Земельный участок-Землепользование	Новосибирская область, Тогучинский район, ж/д ст. Восточная, улица Железнодорожная, 15	Земли населенных пунктов	Для огородничества
65.	54:24:032802:40	Земельный участок-Обособленный участок	обл. Новосибирская, р-н Тогучинский, Новосибирская область, Тогучинский район МО Репьевского с/с, ж/д ст. Восточная	Земли населенных пунктов	
66.	54:24:032802:41	Земельный участок-Обособленный участок	обл. Новосибирская, р-н Тогучинский, Новосибирская область, Тогучинский район МО Репьевского с/с, ж/д ст. Восточная	Земли населенных пунктов	
67.	54:24:032802:42	Земельный участок-Обособленный	обл. Новосибирская, р-н Тогучинский, Новосибирская область, Тогучинский	Земли населенных пунктов	

		участок	район МО Репьевского с/с, ж/д ст. Восточная		
68.	54:24:032802:45	Земельный участок- Землепользование	обл. Новосибирская, р-н Тогучинский, ж/д ст. Восточная	Земли населенных пунктов	Для эксплуатации двухквартирного жилого дома
69.	54:24:032802:5	Земельный участок- Землепользование	Новосибирская область, р-н Тогучинский, ж/д ст. Восточная, улица Железнодорожная, дом 23	Земли населенных пунктов	Для строительства жилого дома
70.	54:24:032802:55	Земельный участок- Землепользование	Новосибирская обл, р-н Тогучинский, ж/д ст. Восточная, ул Железнодорожная, 21/2	Земли населенных пунктов	для строительства жилого дома и ведения подсобного хозяйства
71.	54:24:032802:65	Земельный участок- Землепользование	Новосибирская область, Тогучинский район, ж/д ст. Восточная, ул.Новая, 1	Земли населенных пунктов	ведение личного подсобного хозяйства
72.	54:24:032802:90	Земельный участок- Землепользование	Новосибирская область, р-н Тогучинский, ж/д ст. Восточная, ул. Станционная	Земли населенных пунктов	для ведения личного подсобного хозяйства
73.	54:24:032803:9	Земельный участок- Землепользование	Новосибирская область, Тогучинский район, ж/д ст. Восточная, ул. Станционная, дом 7/2	Земли населенных пунктов	для ведения личного подсобного хозяйства
74.	54:24:032803:20	Земельный участок- Землепользование	обл. Новосибирская, р-н Тогучинский, ж/д ст. Восточная	Земли населенных пунктов	Для ведения охотничьего хозяйства
75.	54:24:032803:212	Земельный участок- Землепользование	Новосибирская область, Тогучинский р- н, ж/д ст. Восточная, ул Станционная	Земли населенных пунктов	для ведения личного подсобного хозяйства
76.	54:24:032803:22	Земельный участок- Землепользование	обл. Новосибирская, р-н Тогучинский, ж/д ст. Восточная	Земли населенных пунктов	Для эксплуатации жилого дома
77.	54:24:032803:3	Земельный участок- Землепользование	обл. Новосибирская, р-н Тогучинский, ж/д ст. Восточная	Земли населенных пунктов	
78.	54:24:032803:43	Земельный участок- Землепользование	обл. Новосибирская, р-н Тогучинский, ж/д ст. Восточная	Земли населенных пунктов	Для эксплуатации жилого дома
79.	54:24:032803:44	Земельный участок- Землепользование	обл. Новосибирская, р-н Тогучинский, ж/д ст. Восточная	Земли населенных пунктов	Для эксплуатации жилого дома
80.	54:24:032803:63	Земельный участок- Землепользование	Новосибирская обл, р-н Тогучинский, ж/д ст. Восточная, ул Станционная, дом 11/3	Земли населенных пунктов	ведение личного подсобного хозяйства
81.	54:24:032801:13	Земельный участок-	обл. Новосибирская, р-н Тогучинский,	Земли населенных	Для огородничества и

		Землепользование	ж/д ст. Восточная	пунктов	ведения подсобного хозяйства
82.	54:24:032801:135	Земельный участок- Землепользование	Новосибирская обл, р-н Тогучинский, ж/д ст. Восточная, ул Лесная, д 4/2	Земли населенных пунктов	для ведения личного подсобного хозяйства
83.	54:24:032801:205	Земельный участок- Землепользование	Новосибирская область, Тогучинский район, ж/д ст. Восточная, ул. Железнодорожная, 7/1	Земли населенных пунктов	приусадебный участок личного подсобного хозяйства
84.	54:24:032801:207	Земельный участок- Землепользование	Новосибирская область, Тогучинский район, ж/д ст. Восточная, ул.Железнодорожная, 2/2	Земли населенных пунктов	ведение личного подсобного хозяйства
85.	54:24:032801:224	Земельный участок- Землепользование	Новосибирская область, р-н Тогучинский, ж/д ст. Восточная, ул Железнодорожная	Земли населенных пунктов	для индивидуального жилищного строительства
86.	54:24:032801:31	Земельный участок- Землепользование	Новосибирская обл, р-н Тогучинский, ж/д ст. Восточная, ул Лесная, 16	Земли населенных пунктов	Для ведения личного подсобного хозяйства
87.	54:24:032801:34	Земельный участок- Землепользование	обл. Новосибирская, р-н Тогучинский, ж/д ст. Восточная	Земли населенных пунктов	Для ведения личного подсобного хозяйства
88.	54:24:032801:39	Земельный участок- Землепользование	Новосибирская обл, р-н Тогучинский, ж/д ст Восточная, ул Лесная, 8	Земли населенных пунктов	Для ведения личного подсобного хозяйства
89.	54:24:032801:40	Земельный участок- Землепользование	Новосибирская область, Тогучинский район, сельское поселение Репьевский сельсовет, ж/д ст. Восточная, улица Железнодорожная, земельный участок №11/2	Земли населенных пунктов	Для ведения личного подсобного хозяйства
90.	54:24:032801:53	Земельный участок- Землепользование	Новосибирская область, Тогучинский район, ж/д ст. Восточная, улица Железнодорожная, дом 3	Земли населенных пунктов	Для ведения личного подсобного хозяйства
91.	54:24:032801:68	Земельный участок- Обособленный участок	обл. Новосибирская, р-н Тогучинский, ж/д ст. Восточная, Новосибирская область, Тогучинский район МО Репьевского с/с, ж/д ст. Восточная	Земли населенных пунктов	
92.	54:24:032801:69	Земельный участок- Обособленный участок	обл. Новосибирская, р-н Тогучинский, ж/д ст. Восточная, Новосибирская область, Тогучинский район МО Репьевского с/с, ж/д ст. Восточная	Земли населенных пунктов	

93.	54:24:032801:76	Земельный участок- Землепользование	Новосибирская область, р-н Тогучинский, ж/д ст. Восточная, ул Железнодорожная, д 1	Земли населенных пунктов	Для ведения личного подсобного хозяйства
94.	54:24:032802:49	Земельный участок- Землепользование	Новосибирская область, р-н Тогучинский, ж/д ст. Восточная, улица Лесная, 1/1	Земли населенных пунктов	для ведения личного подсобного хозяйства
95.	54:24:032801:215	Земельный участок- Многоконтурный участок	Новосибирская область, р-н Тогучинский, ж/д ст. Восточная, ул Железнодорожная, д 9, кв 2	Земли населенных пунктов	Для ведения личного подсобного хозяйства
96.	54:24:032801:215	Земельный участок- Многоконтурный участок	Новосибирская область, р-н Тогучинский, ж/д ст. Восточная, ул Железнодорожная, д 9, кв 2	Земли населенных пунктов	Для ведения личного подсобного хозяйства
97.	54:24:032801:202	Земельный участок- Землепользование	Новосибирская область, р-н Тогучинский, ж/д ст. Восточная, ул Лесная, 1 М	Земли населенных пунктов	для ведения личного подсобного хозяйства
98.	54:24:032801:5	Земельный участок- Землепользование	Новосибирская область, р-н Тогучинский, ж/д ст. Восточная, улица Лесная, 2/7к	Земли населенных пунктов	Для ведения личного подсобного хозяйства
99.	54:24:035802:432	Земельный участок- Землепользование	Новосибирская область, Тогучинский район, ж/д ст. Восточная, ул.Лесная 2/8а	Земли сельскохозяйственного назначения	Для ведения личного подсобного хозяйства
00.	54:24:035802:1219	Земельный участок- Многоконтурный участок	обл. Новосибирская, р-н Тогучинский, МО Репьевского с/с	Земли лесного фонда	Для ведения лесного хозяйства
01.	54:24:032803:2	Земельный участок- Землепользование	Новосибирская область, Тогучинский район, ж/д ст. Восточная, ул. Станционная, дом 2	Земли населенных пунктов	Для эксплуатации жилого дома
02.	54:24:032803:32	Земельный участок- Землепользование	Новосибирская область, Тогучинский район, ж/д ст. Восточная, ул. Станционная, 22/1	Земли населенных пунктов	Для ведения личного подсобного хозяйства
03.	54:24:032803:38	Земельный участок- Землепользование	обл. Новосибирская, р-н Тогучинский, ж/д ст. Восточная	Земли населенных пунктов	Для эксплуатации жилого дома с приусадебным земельным участком
04.	54:24:032803:45	Земельный участок-	обл. Новосибирская, р-н Тогучинский,	Земли населенных	Для ведения личного

		Землепользование	ж/д ст. Восточная, ул. Станционная, 25	пунктов	подсобного хозяйства
05.	54:24:032803:64	Земельный участок- Землепользование	Новосибирская обл., р-н Тогучинский, ж/д ст. Восточная, ул. Станционная, д. 11	Земли населенных пунктов	ведение личного подсобного хозяйства
06.	54:24:032801:229	Земельный участок- Землепользование	Новосибирская область, Тогучинский район, железнодорожная станция Восточная, улица Лесная, 1/6А	Земли населенных пунктов	Для ведения личного подсобного хозяйства
07.	54:24:032801:24	Земельный участок- Землепользование	обл. Новосибирская, р-н Тогучинский, ж/д ст. Восточная	Земли населенных пунктов	Для эксплуатации жилого дома
08.	54:24:032801:32	Земельный участок- Землепользование	Новосибирская обл, р-н Тогучинский, ж/д ст. Восточная, ул Лесная, дом 12	Земли населенных пунктов	Для ведения личного подсобного хозяйства
09.	54:24:032801:346	Земельный участок- Землепользование	Российская Федерация, Новосибирская область, район Тогучинский, железнодорожная станция Восточная, улица Железнодорожная	Земли населенных пунктов	для ведения личного подсобного хозяйства
10.	54:24:032801:6	Земельный участок- Землепользование	обл. Новосибирская, р-н Тогучинский, ж/д ст. Восточная	Земли населенных пунктов	Для ведения личного подсобного хозяйства
11.	54:24:032801:81	Земельный участок- Землепользование	Новосибирская обл, р-н Тогучинский, ж/д ст. Восточная, ул Лесная, 18	Земли населенных пунктов	для ведения личного подсобного хозяйства
12.	54:24:032801:204	Земельный участок- Землепользование	обл. Новосибирская, р-н Тогучинский, ж/д ст. Восточная, ул. Лесная, 2/4	Земли населенных пунктов	Для индивидуального жилищного строительства (2.1)
13.	54:24:032801:208	Земельный участок- Землепользование	обл. Новосибирская, р-н Тогучинский, ж/д ст. Восточная, ул. Лесная, 1/11	Земли населенных пунктов	для ведения личного подсобного хозяйства
14.	54:24:032801:206	Земельный участок- Землепользование	Новосибирская область, р-н Тогучинский, ж/д ст. Восточная, ул Железнодорожная, 20"и"	Земли населенных пунктов	для ведения личного подсобного хозяйства
15.	54:24:032802:207	Земельный участок- Землепользование	Новосибирская обл., Тогучинский р-н., ж/д ст. Восточная	Земли населенных пунктов	для огородничества
16.	54:24:032802:21	Земельный участок- Землепользование	обл. Новосибирская, р-н Тогучинский, ж/д ст. Восточная	Земли населенных пунктов	Для эксплуатации жилого дома
17.	54:24:032802:34	Земельный участок- Обособленный участок	обл. Новосибирская, р-н Тогучинский, ж/д ст. Восточная, Новосибирская область, Тогучинский район МО Репьевского с/с, ж/д ст. Восточная	Земли населенных пунктов	

18.	54:24:032802:35	Земельный участок- Обособленный участок	обл. Новосибирская, р-н Тогучинский, ж/д ст. Восточная, Новосибирская область, Тогучинский район МО Репьевского с/с, ст.Восточная	Земли населенных пунктов	
19.	54:24:032802:36	Земельный участок- Обособленный участок	обл. Новосибирская, р-н Тогучинский, ж/д ст. Восточная, Новосибирская область, Тогучинский район МО Репьевского с/с, ж/д ст. Восточная	Земли населенных пунктов	
20.	54:24:032802:43	Земельный участок- Обособленный участок	обл. Новосибирская, р-н Тогучинский, Новосибирская область, Тогучинский район МО Репьевского с/с, ж/д ст. Восточная	Земли населенных пунктов	
21.	54:24:032802:44	Земельный участок- Обособленный участок	обл. Новосибирская, р-н Тогучинский, Новосибирская область, Тогучинский район МО Репьевского с/с, ж/д ст. Восточная	Земли населенных пунктов	
22.	54:24:032802:47	Земельный участок- Землепользование	обл. Новосибирская, р-н Тогучинский, ж/д ст. Восточная	Земли населенных пунктов	Для эксплуатации многоквартирного жилого дома
23.	54:24:032802:57	Земельный участок- Землепользование	Новосибирская обл, р-н Тогучинский, ж/д ст. Восточная, ул Новая, 5	Земли населенных пунктов	Для индивидуального жилищного строительства
24.	54:24:032802:60	Земельный участок- Землепользование	Новосибирская обл, р-н Тогучинский, ж/д ст. Восточная, ул Новая, 7	Земли населенных пунктов	для индивидуального жилищного строительства
25.	54:24:032802:62	Земельный участок- Землепользование	Новосибирская обл, р-н Тогучинский, ж/д ст. Восточная, ул Новая, 4	Земли населенных пунктов	для индивидуального жилищного строительства
26.	54:24:032802:71	Земельный участок- Землепользование	Новосибирская область, р-н Тогучинский, ж/д ст. Восточная, ул. Станционная, 1б	Земли населенных пунктов	для ведения личного подсобного хозяйства
27.	54:24:032802:73	Земельный участок- Землепользование	обл. Новосибирская, р-н Тогучинский, ж/д ст. Восточная, ул. Железнодорожная, 19 "В"	Земли населенных пунктов	для ведения личного подсобного хозяйства
28.	54:24:032801:26	Земельный участок-	обл. Новосибирская, р-н Тогучинский,	Земли населенных	Для эксплуатации

		Землепользование	ж/д ст. Восточная	пунктов	жилого дома
29.	54:24:032802:63	Земельный участок- Землепользование	Новосибирская область, р-н Тогучинский, ж/д ст. Восточная, ул. Лесная, 10	Земли населенных пунктов	ведение личного подсобного хозяйства
30.	54:24:032801:227	Земельный участок- Землепользование	Новосибирская область, Тогучинский район, ж/д ст. Восточная, ул. Лесная, 1/15	Земли населенных пунктов	для ведения личного подсобного хозяйства
31.	54:24:032802:61	Земельный участок- Землепользование	Новосибирская обл, р-н Тогучинский, ж/д ст. Восточная, ул Новая, 8	Земли населенных пунктов	для индивидуального жилищного строительства
32.	54:24:032803:16	Земельный участок- Землепользование	Новосибирская область, р-н Тогучинский, ж/д ст. Восточная, ул Лесная, дом 6	Земли населенных пунктов	под строительство жилого дома и ведение личного подсобного хозяйства
33.	54:24:032801:44	Земельный участок- Землепользование	Новосибирская обл, р-н Тогучинский, ж/д ст. Восточная, ул Лесная, 17	Земли населенных пунктов	Для ведения личного подсобного хозяйства
34.	54:24:032801:30	Земельный участок- Землепользование	Новосибирская обл, р-н Тогучинский, ж/д ст. Восточная, ул Лесная, д 1/2	Земли населенных пунктов	Для ведения личного подсобного хозяйства
35.	54:24:035802:1219	Земельный участок- Многоконтурный участок	обл. Новосибирская, р-н Тогучинский, МО Репьевского с/с	Земли лесного фонда	Для ведения лесного хозяйства
36.	54:24:032801:233	Земельный участок- Землепользование	Новосибирская область, Тогучинский район, ж/д ст. Восточная, улица Железнодорожная, № 20 "К"	Земли населенных пунктов	для ведения личного подсобного хозяйства
37.	54:24:032802:30	Земельный участок- Обособленный участок	обл. Новосибирская, р-н Тогучинский, ж/д ст. Восточная, Новосибирская область, Тогучинский район МО Репьевского с/с, ж/д ст. Восточная	Земли населенных пунктов	
38.	54:24:032802:59	Земельный участок- Землепользование	Новосибирская обл, р-н Тогучинский, ж/д ст. Восточная, ул Новая, 6	Земли населенных пунктов	Для индивидуального жилищного строительства
39.	54:24:032802:74	Земельный участок- Землепользование	Новосибирская область, Тогучинский район, ж/д ст. Восточная, ул. Станционная, №1/2	Земли населенных пунктов	Для индивидуального жилищного строительства
40.	54:24:032802:75	Земельный участок-	Новосибирская область, р-н	Земли населенных	Ведение

		Землепользование	Тогучинский, ж/д ст. Восточная, ул Железнодорожная	пунктов	огородничества
41.	54:24:032802:78	Земельный участок- Землепользование	Новосибирская область, р-н Тогучинский, ж/д ст. Восточная, ул Железнодорожная, д 19/5	Земли населенных пунктов	для ведения личного подсобного хозяйства
42.	54:24:035802:1246	Земельный участок- Землепользование	Новосибирская область, р-н Тогучинский, ж/д ст. Восточная, ул Лесная, д 1 В	Земли сельскохозяйственного назначения	огородничество
43.	54:24:032802:27	Земельный участок- Землепользование	Новосибирская обл, р-н Тогучинский, ж/д ст. Восточная, улица Станционная, 3/1	Земли населенных пунктов	для индивидуального жилищного строительства (2.1)
44.	54:24:032802:51	Земельный участок- Землепользование	обл. Новосибирская, р-н Тогучинский, ж/д ст. Восточная, ул. Железнодорожная, 8	Земли населенных пунктов	Для ведения личного подсобного хозяйства
45.	54:24:032802:64	Земельный участок- Землепользование	Новосибирская обл, р-н Тогучинский, ж/д ст. Восточная, ул.Новая, 2	Земли населенных пунктов	ведение личного подсобного хозяйства
46.	54:24:032802:85	Земельный участок- Землепользование	Новосибирская область, Тогучинский район, ж/д ст. Восточная, ул. Железнодорожная, 19 "Б"	Земли населенных пунктов	для ведения личного подсобного хозяйства
47.	54:24:032802:92	Земельный участок- Землепользование	Новосибирская область, р-н Тогучинский, ж/д ст. Восточная, ул Станционная	Земли населенных пунктов	для ведения личного подсобного хозяйства
48.	54:24:032801:214	Земельный участок- Многоконтурный участок	Новосибирская область, Тогучинский район, ж/д ст. Восточная, ул. Железнодорожная, 20е	Земли населенных пунктов	для ведения личного подсобного хозяйства
49.	54:24:035802:139	Земельный участок- Землепользование	обл. Новосибирская, р-н Тогучинский	Земли промышленности, энергетики, транспорта, связи	Обеспечение деятельности организации и эксплуатации объектов железнодорожного транспорта
50.	54:24:035802:2052	Земельный участок- Землепользование	Новосибирская область, р-н Тогучинский, МО Репьевский сельсовет	Земли сельскохозяйственного назначения	Для сельскохозяйственного производства
51.	54:24:032802:72	Земельный участок-	Новосибирская область, Тогучинский	Земли населенных	для ведения личного

		Землепользование	район, ж/д ст. Восточная, ул. Станционная, 1а	пунктов	подсобного хозяйства
52.	54:24:032802:80	Земельный участок- Землепользование	Новосибирская область, р-н Тогучинский, ж/д ст. Восточная, ул Железнодорожная, д 19/2	Земли населенных пунктов	для ведения личного подсобного хозяйства
53.	54:24:032801:214	Земельный участок- Многоконтурный участок	Новосибирская область, Тогучинский район, ж/д ст. Восточная, ул. Железнодорожная, 20е	Земли населенных пунктов	для ведения личного подсобного хозяйства
54.	54:24:032802:87	Земельный участок- Землепользование	Новосибирская область, р-н Тогучинский, ж/д ст. Восточная, ул Железнодорожная	Земли населенных пунктов	отдельно стоящие жилые дома усадебного типа
55.	54:24:032802:91	Земельный участок- Землепользование	Новосибирская область, р-н Тогучинский, ж/д ст. Восточная, ул Станционная	Земли населенных пунктов	для ведения личного подсобного хозяйства
56.	54:24:032802:88	Земельный участок- Землепользование	Новосибирская область, р-н Тогучинский, ж/д ст. Восточная	Земли населенных пунктов	отдельно стоящие жилые дома усадебного типа
57.	54:24:032803:47	Земельный участок- Землепользование	обл. Новосибирская, р-н Тогучинский, ж/д ст. Восточная, ул. Станционная, дом 1/1	Земли населенных пунктов	Для ведения личного подсобного хозяйства
58.	54:24:032802:89	Земельный участок- Землепользование	Новосибирская область, Тогучинский район, ж/д ст. Восточная, ул. Железнодорожная, № 19/3	Земли населенных пунктов	для ведения личного подсобного хозяйства

Перечень земельных участков, предполагаемых к исключению из границ населенных пунктов Репьевского сельсовета

Земельные участки, предполагаемые к исключению из границ населенных пунктов Репьевского сельсовета, в проектном решении отсутствуют.

8. Сведения об утвержденных предметах охраны и границах территорий исторических поселений федерального значения и исторических поселений регионального значения.

В соответствии с «Перечнем выявленных объектов культурного наследия, расположенных на территории Новосибирской области часть 2 Объекты археологического наследия» по состоянию на 2019 год, на территории Репьевского сельсовета Тогучинского района Новосибирской области выявлены следующие объекты культурного наследия:

- поселение Новомотково-1 (Акт эксп. от 23.01.03 г. № 527) в с. Новомотково на второй надпойменной террасе левого берега р. Иня, в 1,2 км к западу от с. Новомотково, на невысоком мысу, образованном руслом р. Иня и старым задернованным оврагом;
- поселение Новомотково-2 (Акт эксп. от 29.06.05 г. № 842) в с. Новомотково на террасе левого берега р. Иня, в 1,5 км к северо-западу от с. Новомотково, к северу от дороги, идущей из с. Новомотково вдоль берега р. Иня (Новое время (культура русского населения Сибири, XVIII- начало XIX вв.));
- поселение Новомотково-3 (Акт эксп. от 29.06.05 г. № 843) в с. Новомотково на террасе левого берега р. Иня, в 0,1 км к северо-западу от с. Новомотково.

9. Техничко-экономические показатели генерального плана Техничко-экономические показатели

№ п.	Наименование функциональной зоны	Площадь, кв. км			Процент от площади территории сельсовета, %
		Действующая	Планируемая	Всего	
1.	Площадь территории Репьевского сельсовета	222,417	-	222,417	100
2.	Площадь территории населенных пунктов, в том числе:	2,302 2,261	3,595 4,759	5,897 5,468	2,65 2,46
2.1.	деревня Шмаково	2,302 1,106	1,105	2,302 1,105	0,50
2.2.	железнодорожная станция Восточная	-	0,479	0,479	0,22
2.3.	село Репьево	-	1,164 1,927	1,164 1,927	0,87
2.4.	поселок Пустынка	0,267	0,267	0,267	0,12
2.5.	населенный пункт Паровозный	0,033	0,033	0,033	0,01
2.6.	село Новомотково	0,446	0,444 0,447	0,444 0,447	0,20
2.7.	село Льниха	-	0,799	0,799	0,36

№ п.	Наименование функциональной зоны	Площадь, кв. км			Процент от площади территории сельсовета, %
		Действующая	Планируемая	Всего	
			0,801	0,801	
2.8.	поселок Боровушка	0,409	0,409	0,409	0,18
3.	Функциональное зонирование				
3.1.	Зона застройки индивидуальными жилыми домами (701010101)	1,739 1,763	2,090 2,074	3,829 3,837	1,72 1,73
3.2.	Многофункциональная общественно-деловая зона (701010301)	0,015	0,002	0,017	0,01
3.3.	Зона специализированной общественной застройки (701010302)	0,042	0,022	0,064	0,03
3.4.	Производственная зона (701010401)	0,048	0,734	0,782	0,35
3.5.	Зона инженерной инфраструктуры (701010404)	0,302	0,001	0,303 0,302	0,14
3.6.	Зона транспортной инфраструктуры (701010405)	6,640 6,635	0,336 0,338	6,976 6,973	3,13 3,14
3.7.	Зоны сельскохозяйственного использования (701010500)	113,228 116,681	0,998 0,978	114,119 117,659	51,33 52,89
3.8.	Зона сельскохозяйственных угодий (701010501)	23,344 19,337	0,573 -	22,771 19,337	10,23 8,69
3.9.	Зона садоводческих или огороднических некоммунальных товариществ садоводства, огородничества (701010502)	3,115 3,109	4,982 5,011	8,097 8,120	3,64 3,65
3.10.	Производственная зона сельскохозяйственных предприятий (701010503)	0,110	-	0,110	0,05
3.11.	Зоны рекреационного назначения (701010600)	1,951 2,616	0,669 0,029	2,620 2,645	1,18 1,19
3.12.	Зона озелененных территорий общего пользования (лесопарки , парки, сады, скверы, бульвары, городские леса) (701010601)	0,758 0,696	0,053 -	0,705 0,696	0,32 0,31
3.13.	Зона лесов (701010605)	59,263 59,053	0,024 0,083	59,287 59,136	26,64 26,59
3.14.	Зона кладбищ (701010701)	0,037	-	0,037	0,02
3.15.	Зона акваторий (701010900)	2,826	0,126	2,700	1,21

№ п.	Наименование функциональной зоны	Площадь, кв. км			Процент от площади территории сельсовета, %
		Действующая	Планируемая	Всего	
		2,700	—		
3.16.	Иные зоны (701011000)	0,002	—	0,002	0

N п/п	Наименование показателя	Единица измерения	Современное состояние	Расчетный срок
1	2	3	4	5
Население				
1.	общая численность постоянного населения по муниципальному образованию	чел.	1768	1636
2		% роста от существующей численности постоянного населения	-	- 7,5
Объекты социального и культурно-бытового обслуживания населения по муниципальному образованию				
объекты учебно-образовательного назначения				
3	Дошкольные образовательные организации	ед/мест	1/60 1/43	4/150 1/43
4	Общеобразовательные организации	ед/мест	1/на рек. 0/0	1/220
5	Места в учреждениях дополнительного образования	мест	-	25
объекты здравоохранения				
6	Фельдшерско-акушерские пункты	ед.	2	2
спортивные и физкультурно-оздоровительные объекты				
7	Спортивные площадки	ед./кв.м объект	1 0	8/3190 0
объекты культурно-досугового назначения				
8	Сельская библиотека	ед/ тыс.ед.хр. объект	2/15,4 3	2/15,4 3
	Сельский клуб	ед/мест объект	2/210 3	2/345 3
объекты торгового назначения				
6.	магазины	ед/ кв.м т.з.	10/287,7	10/287,7
7.	рынки	ед.	0	1



**ГОСУДАРСТВЕННАЯ ИНСПЕКЦИЯ
ПО ОХРАНЕ ОБЪЕКТОВ
КУЛЬТУРНОГО НАСЛЕДИЯ
НОВОСИБИРСКОЙ ОБЛАСТИ**

Мичуринна, 6, г. Новосибирск, 630099
тел/факс (8-383) 222-43-70/222-37-78
19.11.2021 № 1213-04/44-Вн

На № 4824-06-04- от 02.11.2021
09/45-ВН

Заместителю
министра строительства
Новосибирской области

А.В. Колмакову

О предоставлении информации

Уважаемый Алексей Викторович!

В ответ на Ваш запрос в связи с подготовкой проекта генерального плана Репьевского сельсовета Тогучинского района Новосибирской области сообщая, что объекты культурного наследия, включенные в единый государственный реестр объектов культурного наследия (памятников истории и культуры) народов Российской Федерации, выявленные объекты культурного наследия на испрашиваемых земельных участках (согласно прилагаемому к Вашему письму перечню) отсутствуют.

Также информирую Вас о том, что сведениями об отсутствии на испрашиваемых участках объектов, обладающих признаками объекта культурного наследия (в том числе археологического наследия), Инспекция не располагает.

Учитывая изложенное, в случае проведения земляных, строительных, хозяйственных и иных работ на испрашиваемых участках Заказчик данных работ, в соответствии со ст. 28, 30, 31, 32, 36, 45.1 Федерального закона от 25.06.2002 № 73-ФЗ «Об объектах культурного наследия (памятниках истории и культуры) народов Российской Федерации» (далее – Федеральный закон от 25.06.2002 № 73-ФЗ), обязан:

- обеспечить проведение и финансирование государственной историко-культурной экспертизы земельного участка, подлежащего воздействию земляных, строительных, хозяйственных и иных работ, путем археологической разведки, в порядке, установленном ст. 45.1 Федерального закона от 25.06.2002 № 73-ФЗ;

- представить в Инспекцию заключение государственной историко-культурной экспертизы земельного участка либо документации, подготовленной на основе археологических полевых работ, содержащей результаты исследований, в соответствии с которыми определяется наличие или отсутствие объектов,

обладающих признаками объекта культурного наследия, на земельном участке, подлежащем воздействию земляных, строительных, хозяйственных и иных работ.

В случае обнаружения в границах земельного участка, подлежащего воздействию земляных, строительных, хозяйственных и иных работ, объектов, обладающих признаками объекта археологического наследия, и после принятия Инспекцией решения о включении данного объекта в перечень выявленных объектов культурного наследия:

- разработать в составе проектной документации раздел об обеспечении сохранности выявленного объекта культурного наследия или о проведении спасательных археологических полевых работ или проект обеспечения сохранности выявленного объекта культурного наследия либо план проведения спасательных археологических полевых работ, включающих оценку воздействия проводимых работ на указанный объект культурного наследия (далее – документация или раздел документации, обосновывающие меры по обеспечению сохранности выявленного объекта культурного наследия);

- получить по документации или разделу документации, обосновывающим меры по обеспечению сохранности выявленного объекта культурного наследия, заключение государственной историко-культурной экспертизы и представить его, совместно с указанной документацией, в Инспекцию на согласование;

- обеспечить реализацию согласованной с Инспекцией документации, обосновывающей меры по обеспечению сохранности выявленного объекта культурного (археологического) наследия.

Начальник инспекции

Е.Г. Медведева





**МИНИСТЕРСТВО
ПРИРОДНЫХ РЕСУРСОВ И ЭКОЛОГИИ
НОВОСИБИРСКОЙ ОБЛАСТИ**

Юридический адрес: Ленина ул., 79, р.п. Колывань,
Новосибирская область, 633162

Почтовый адрес: Красный проспект, 18,
г. Новосибирск, 630007

Тел. 296-51-70 / факс 296-52-64

mpf.nso.ru, E-mail: dlh@nso.ru

ОКПО 64355781 ОГРН 1105406000798

ИНН 5406558540/КПП 542401001

24.12.2021 № 4464-07/37-Вн

Исполняющему обязанности
министра строительства
Новосибирской области

А.В. Колмакову

На № 5514-06-04-09/45-Вн от 13.12.2021

О направлении заключения

Уважаемый Алексей Викторович!

Министерством природных ресурсов и экологии Новосибирской области (далее – министерство) рассмотрен проект генерального плана Репьевского сельсовета Тогучинского района Новосибирской области (далее - Проект).

В соответствии с письмом Министерства экономического развития Российской Федерации от 15.09.2017 № 26268-Ва/Д23 и на основании Федерального закона от 29.07.2017 № 280-ФЗ «О внесении изменений в отдельные законодательные акты Российской Федерации в целях устранения противоречий в сведениях государственных реестров и установления принадлежности земельного участка к определенной категории земель» (далее – закон №280-ФЗ) сведения государственного лесного реестра, не соответствующие сведениям Единого государственного реестра недвижимости (далее – ЕГРН), не являются препятствием территориальному планированию, градостроительному зонированию, кадастровому учету объектов недвижимости и регистрации прав на них, переводу земельного участка из одной категории в другую (относительно земельного участка к определенной категории).

В Проекте границы населенных пунктов с. Лыниха, жд.ст. Восточная имеют пересечения с землями лесного фонда Буготакского и Долговского лесохозяйственных участков Мирновского лесничества, а также выявлены пересечения земель лесного фонда с земельными участками иных категорий,

сведения о которых внесены в ЕГРН. Перечень таких земельных участков приведен в таблицах 1.4, 1.5, тома II «Материалы по обоснованию» стр. 14-26.

На территории Репьевского сельсовета Тогучинского района Новосибирской области особо охраняемые природные территории (далее – ООПТ) регионального значения отсутствуют. В части ООПТ возражений нет.

- Приложение: 1. Перечень земельных участков лесного фонда из состава земель Мирновского лесничества, границы которых имеют пересечения с участками и территориями иных категорий, сведения о которых внесены в ЕГРН, в границах населенных пунктов Репьевского сельсовета Тогучинского района Новосибирской области на 4 л. в 1 экз.
2. Перечень земельных участков лесного фонда из состава земель Мирновского лесничества, границы которых имеют пересечения с участками и территориями иных категорий, сведения о которых внесены в ЕГРН, расположенных на территории Репьевского сельсовета Тогучинского района Новосибирской области за границами населенных пунктов на 11 л. в 1 экз.
3. Выписка из государственного лесного реестра на 12 л. в 1 экз.

Исполняющий обязанности министра

А.В. Севастьянов



Т.Н. Феник
296-52-10
Калша О.А.
296-52-51
Приходько И.И.
296-52-48
Гуллева Т.В.
296-52-25

Приложение 1

Перечень земельных участков лесного фонда из состава земель Митриновского лесничества, границы которых имеют пересечения с участками и территориями иных категорий, сведения о которых внесены в Единый государственный реестр недвижимости, в границах населенных пунктов Репьевского сельсовета Тогучинского района Новосибирской области

№ п.	Лесохозяйственный участок	Номер квартала	Номер выдела	Общая площадь выдела, га	Площадь пересечения, га	Суммарная площадь пересечения, га	Оставшаяся площадь выдела, га	Кадастровые номера земельных участков иных категорий	Вид разрешенного использования земельных участков	Категория земель	Дата возникновения права на земельный участок	Дата возникновения права на земельный участок	
1.	ур. 60 лет Октябрь Долговского ЛХУ	384	9	3,0	0,20	0,20	2,80	54:24:035704:63	Для строительства жилого дома и ведения личного подсобного хозяйства	Земли населенных пунктов	Собственность 54-54-23/001/2014-263 13.02.2014 Выписка Единого государственного реестра недвижимости основных характеристик и зарегистрированных прав на объект недвижимости от 30.08.2021 № КУВИ-002/2021-114097469	13.10.2014 54-54-23/024/2014-817	Собственность 54-54-23/004/2013-804 12.04.2013
2.	ур. 60 лет Октябрь Долгов	384	3	1,1	0,15	0,15	0,95	54:24:035704:66	Для ведения личного подсобного хозяйства	Земли населенных пунктов	Собственность 54-54-23/004/2013-804 27.12.2020	54-54-23/004/2013-804 27.12.2020	

№ п.	Лесохозный участок	Номер квартала	Номер выдела	Общая площадь выдела, га	Площадь пересечения, га	Суммарная площадь пересечения, га	Оставшаяся площадь выдела, га	Кадастровые номера земельных участков категорий	Вид разрешенного использования земельных участков	Категория земель	Дата возникновения права на земельный участок	Дата возникновения первоначального права на земельный участок
3.	ур. 60 лет Октябрь Долговского ЛХУ	384	3	1,1	0,25	0,25	0,85	54:24:035801:237	Для строительства дома	Земли населенных пунктов	10.11.2014 54-54-23/025/2014-619	Выписка из Единого государственного реестра недвижимости об основных характеристиках и зарегистрированных правах на объект недвижимости от 30.08.2021 № КУВН-002/2021-114237880 Собственность 54-54-23/007/2005-368 22.12.2005 Выписка из Единого государственного реестра недвижимости об основных характеристиках и зарегистрированных правах на объект недвижимости от 30.08.2021

№ п.	Лесохозяйственный участок	Номер квартала	Номер выдела	Общая площадь выдела, га	Площадь пересека, га	Суммарная площадь пересека, га	Остаток площади выдела, га	Кадастровые номера земельных участков категории	Вид разрешенного использования земельных участков	Категория земель	Дата возникновения права на земельный участок	Дата возникновения перильного права на земельный участок
4.	Бугова келья ЛХУ	24	55	0,5	0,04	0,04	0,46	54:24:033901:350	для садоводства	Земли населенных пунктов (не в границах населенного пункта)	02.10.2000	№ КУВИ-002/2021-114100790 Собственность 54-01/24-3/2000-376/1 02.10.2000 Выписка из Единого государственного реестра недвижимости об основных характеристиках и зарегистрированных правах на объект недвижимости № от 01.09.2021г. № КУВИ-002/2021-115053915
5.	Бугова келья ЛХУ	28	14	4,7	0,17	0,17	4,53	54:24:032803:21	Для ведения личного подсобного хозяйства	Земли населенных пунктов	10.06.2012	Собственность 54-54-23/011/2012-276 10.06.2012 Выписка из Единого государственного реестра недвижимости об

№ п.	Лесохозяйственный участок	Номер квартала	Номер выдела	Общая площадь выдела, га	Площадь пересечения, га	Суммарная площадь пересечения, га	Оставшаяся площадь выдела, га	Кадастровые номера земельных участков категорий	Вид разрешенного использования земельных участков	Категория земель	Дата возникновения права на земельный участок	Дата возникновения права на земельный участок	Дата возникновения первоначального права на земельный участок
											основных характеристик и зарегистрированных прав на объект недвижимости от 01.09.2021г. № КУВИ-002/2021-115063063		

Приложение 2

Перечень земельных участков лесного фонда из состава земель Мирновского лесничества, границы которых имеют пересечения с участками и территориями иных категорий, сведения о которых внесены в Единый государственный реестр недвижимости, расположенных на территории Репьевского сельсовета Тогучинского района Новосибирской области за границами населенных пунктов

№ п.	Лесохозяйственный участок	Номер квартала	Номер выдела	Общая площадь выдела, га	Площадь пересечения, га	Суммарная площадь пересечения, га	Оставшаяся площадь выдела, га	Кадастровые номера земельных участков категорий	Вид разрешенного использования земельных участков	Категория земель	Дата возникновения права на земельный участок	Дата возникновения права на земельный участок	Дата возникновения первоначального права на земельный участок
1.	Бугольский ЛХУ	24	1	3,5	0,04	0,08	3,46	54:24:033901:22	Для садоводства	Земли сельскохозяйственного назначения	54:24:033901:22-01:22-54/178/2021-2	54-01/24-3/2003-74 28.07.2003	Собственность 54-01/24-3/2003-74 28.07.2003
			38	0,9	0,04	0,86	Выписка Единого государственного реестра недвижимости основных характеристик и зарегистрированных прав на объект недвижимости от 30.08.2021 № КУВИ-002/2021- 114100806						
2.	Бугольский ЛХУ	24	2	3,1	0,03	0,03	3,07	54:24:033901:98	Для садоводства	Земли сельскохозяйственного	23.11.2006	23.11.2006	Собственность 54-54-23/005/2006- 344 23.11.2006

№ п/п	Лесохозяйственный участок	Номер квартала	Номер выдела	Общая площадь выдела, га	Площадь пересечения, га	Суммарная площадь пересечения, га	Оставшаяся площадь выдела, га	Кадастровые номера земельных участков категорий	Вид разрешенного использования земельных участков	Категория земель	Дата возникновения права на земельный участок	Дата возникновения первичного права на земельный участок
3.	Буготский ЛХУ	24	50	4,7	0,02	0,02	4,68	54:24:033801:81	для садоводства	Земли сельскохозяйственного назначения	54-54-23/018/2013-704 23/018/2013-704 28.10.2013	Выписка Единого государственного реестра недвижимости основных характеристик и зарегистрированных в правах на объект недвижимости от 01.09.2021г. № КУВИ-002/2021-115054322
											Выписка Единого государственного реестра недвижимости основных характеристик и зарегистрированных в правах на объект недвижимости от 01.09.2021г. № КУВИ-002/2021-115054322	Выписка Единого государственного реестра недвижимости основных характеристик и зарегистрированных в правах на объект недвижимости от 01.09.2021г. № КУВИ-002/2021-115054322

№ п.	Лесохозяйственный участок	Номер квартала	Номер выдела	Общая площадь выдела, га	Площадь пересечения, га	Суммарная площадь пересечения, га	Оставшаяся площадь выдела, га	Кадастровые номера земельных участков категорий	Вид разрешенного использования земельных участков	Категория земель	Дата возникновения права на земельный участок	Дата возникновения первоначального права на земельный участок
4.	Буговацкий ЛХУ	24	16	1,6	0,04	0,04	1,56	54:24:033801:12	Для садоводства	Земли сельскохозяйственного назначения	54-54-23/003/2006-130 06.07.2006	Собственность 54-54-23/005/2005-806 23.11.2005 Выписка Единого государственного реестра недвижимости об основных характеристиках и зарегистрированных правах на объект недвижимости от 30.08.2021г. № КУВИ-002/2021-114132364
5.	Буговацкий ЛХУ	24	50	4,7	0,01	0,03	4,69	54:24:033801:110	для садоводства	Земли сельскохозяйственного назначения	54-01/24-3/2000-385/1 06.10.2000	Собственность 54-01/24-3/2000-385/1 06.10.2000 Выписка Единого государственного
			52	0,3	0,01		0,29					
			61	0,1	0,01		0,09					

№ п.	Лесохозяйственный участок	Номер квартала	Номер выдела	Общая площадь выдела, га	Площадь пересечения, га	Суммарная площадь пересечения, га	Оставшаяся площадь выдела, га	Кадастровые номера земельных участков категорий	Вид разрешенного использования земельных участков	Категория земель	Дата возникновения права на земельный участок	Дата возникновения права на земельный участок
6.	Буговацкий ЛХУ	24	14	1,1	0,04	0,04	1,06	54:24:033701:51	Для сада	Земли сельскохозяйственного назначения	54:24:033701:51-54/005/2018-2	54:24:033701:51-54/005/2018-2
7.	Бугова	24	14	1,1	0,04	0,04	1,06	54:24:033701:61	Для	Земли	54:24:033701:61-54/005/2021-114132427	54:24:033701:61-54/005/2021-114132427

№ п.	Лесхоз являющийся участок	Номер квартала	Номер выдела	Общая площадь выдела, га	Площадь пересечения, га	Суммарная площадь пересечения, га	Оставшаяся площадь выдела, га	Кадастровые номера земельных участков категорий	Вид разрешенного использования земельных участков	Категория земель	Дата возникновения права на земельный участок	Дата возникновения первичного права на земельный участок
	Кский ЛХУ								садоводств а	сельскохозяйствен ного назначе ния	01.61- 54/005/201 8-2	54-54-23/001/2007- 775 22.03.2007
8.	Бугоз Кский ЛХУ	24	18	1,8	0,04	0,04	1,76	54:24:033701:84	Для садоводств а	Земли сельскохозяй ственного назначе ния	03.07.2008	Собственность 54-54-23/004/2008- 740 03.07.2008 Выписка Единог осударственного реестра недвижимости основных характеристиках и

№ п.	Лесохозяйственный участок	Номер квартала	Номер выдела	Общая площадь выдела, га	Площадь пересечения, га	Суммарная площадь пересечения, га	Оставшаяся площадь выдела, га	Кадастровые номера земельных участков категорий	Вид разрешенного использования земельных участков	Категория земель	Дата возникновения права на земельный участок	Дата возникновения права на земельный участок	Дата возникновения первоначального права на земельный участок
9.	Буговацкий ЛХУ	24	1	3,5	0,001	0,001	3,499	54:24:033701:38	Для садоводства	Земли сельскохозяйственного назначения	54-54-23/006/2007-582	54-01/24-4/2004-97103.11.2004	Зарегистрированы права на объект недвижимости от 30.08.2021 № КУВИ-002/2021-114141949 Собственность 54-01/24-4/2004-97103.11.2004 Выписка Единого государственного реестра недвижимости об основных характеристиках и зарегистрированных правах на объект недвижимости от 30.08.2021г. № КУВИ-002/2021-114145037
10.	Буговацкий ЛХУ	24	1	3,5	0,008	0,008	3,492	54:24:033701:15	Для садоводства	Земли сельскохозяйственного назначения	54-01/24-3/2002-92004.09.2002	54-01/24-3/2002-91904.09.2002	Собственность 54-01/24-3/2002-91904.09.2002 Выписка Единого

№ п.	Лесхозный участок	Номер квартала	Номер выдела	Общая площадь выдела, га	Площадь пересечения, га	Суммарная площадь пересечения, га	Оставшаяся площадь выдела, га	Кадастровые номера земельных участков категорий	Вид разрешенного использования земельных участков	Категория земель	Дата возникновения права на земельный участок	Дата возникновения первоначального права на земельный участок
11.	Бугольский ЛХУ	24	1	3,5	0,035	0,035	3,465	54:24:033701:60	Для сада	Земли сельскохозяйственного назначения	54-54-23/019/2009-609 07.12.2009	государственного реестра недвижимости основных характеристик и зарегистрированных прав на объект недвижимости от 01.09.2021г. № КУВИ-002/2021-115062315 Собственность 54-54-23/005/2006-612 30.11.2006 Выписка из Единого государственного реестра недвижимости основных характеристик и зарегистрированных прав на объект недвижимости от 30.08.2021г. № КУВИ-002/2021-114148582

№ п.	Лесохозяйственный участок	Номер квартала	Номер выдела	Общая площадь выдела, га	Площадь пересечения, га	Суммарная площадь пересечения, га	Оставшаяся площадь выдела, га	Кадастровые номера земельных участков, категория	Вид разрешенного использования земельных участков	Категория земель	Дата возникновения права на земельный участок	Дата возникновения права на земельный участок	Дата возникновения первоначального права на земельный участок
12.	Бугота кокий ЛХУ	30	4	3,2	0,05	0,05	3,15	54:24:030701:32	Для садоводства	Земли сельских оазисов	54-54/023-54/001/594/2016-766/2	03.11.2016	Собственность 54-54-23/005/2007-972 06.11.2007 Выписка Единого государственного реестра недвижимости об основных характеристиках и зарегистрированных правах на объект недвижимости от 31.08.2021г. № КУВИ-002/2021-114574837
13.	Бугота кокий ЛХУ	30	2	0,9	0,08	0,08	0,82	54:24:030701:55	Для садоводства	Земли сельских оазисов	54-54-23/001/2007-289	14.02.2007	Собственность 54-54-23/005/2006-626 30.11.2006 Выписка Единого государственного реестра недвижимости об основных

№ п.	Лесохозяйственный участок	Номер квартала	Номер выдела	Общая площадь выдела, га	Площадь пересечения, га	Суммарная площадь пересечения, га	Остаточная площадь выдела, га	Кадастровые номера земельных участков категории	Вид разрешенного использования земельных участков	Категория земель	Дата возникновения права на земельный участок	Дата возникновения первичного права на земельный участок
14.	Буговацкий ЛХУ	30	1	0,8	0,03	0,03	0,77	54:24:030701:12	Для садоводства	Земли сельскохозяйственного назначения	54-01/24-2/2003-888 16.07.2003	характеристиках и зарегистрированных правах на объект недвижимости от 02.09.2021г. № КУВИ-002/2021-116210393
15.	Буговацкий ЛХУ	31	31	0,4	0,04	0,04	0,36	54:24:031401:7	Для садоводства	Земли сельскохозяйственного назначения	03.11.2003	Собственность 54-01/24-3/2003-837 от 03.11.2003 Выписка № 114584344

№ п.	Лесохозяйственный участок	Номер квартала	Номер выдела	Общая площадь выдела, га	Площадь пересечения, га	Суммарная площадь пересечения, га	Оставшаяся площадь выдела, га	Кадастровые номера земельных участков категорий	Вид разрешенного использования земельных участков	Категория земель	Дата возникновения или права на земельный участок	Дата возникновения первоначального права на земельный участок
16.	ур. 60 лет Октябрь я Долговского ЛХУ	385	5	4,8	0,06	0,06	4,74	54:24:036201:57	Для садоводства	Земли сельскохозяйственного назначения	54-54-23/002/2006-206 11.05.2006	Единогосударственного реестра недвижимости основных характеристиках и зарегистрированы в правах на объект недвижимости от 31.08.2021г. № КУВИ-002/2021-114431035 Собственность 54-54-23/001/2006-863 14.04.2006 Выписка Единого государственного реестра недвижимости основных характеристиках и зарегистрированы в правах на объект недвижимости от 02.09.2021г. № КУВИ-002/2021-

Информация о лесном участке

24.12.2021 № 4464-07/37-Вн

в государственном кадастре недвижимости № _____
 Кадастровый номер (при наличии) _____
 Условный номер (при наличии) - _____
 Предыдущий кадастровый (условный) номер - _____

ЛЕСНОЙ УЧАСТОК

Адрес (местоположение) Новосибирская область, Тогучинский район, Мирновское лесничество,
(указывается субъект Российской Федерации, муниципальное образование,

Долговский лесохозяйственный участок, урочище 60 лет Октября; квартал 385 выдел 5
лесничество или лесопарк, квартал и (или) выдел)

Наименование (реквизиты) юридического лица, фамилия, имя, отчество физического лица,
 местонахождение (регистрация) правообладателя Российская Федерация

Назначение лесного участка (вид(ы) использования) в соответствии со статьей 25 Лесного кодекса

Российской Федерации

Площадь 4,8 га

Квартал	Выдел	Площадь, га	Возраст	Порода	Запас, м³	Полнота	Бонитет	Целевое назначение лесов	Категория защитных лесов	ОЗУ	ООПТ
385	5	4,8	65/75/55	8Б2С+ОС	140	0,5	2	Защитные леса	леса, расположенные в лесостепных зонах		

Документы - основания пользования лесным участком Свидетельство о государственной регистрации права лесного участка с кадастровым (условным) номером 11500352, от 14.05.2004г, запись регистрации №54-01/00-85/2004-102

Особые отметки:

Должностное лицо органа,
 осуществляющего ведение
 государственного лесного
 реестра В.В. Шрейдер
 (Ф.И.О.)

Дата 22.09.21 г. Подпись _____



Карта-схема расположения и границы лесного участка

Новосибирская область, Тогучинский район.

(субъект Российской Федерации, муниципальное образование)

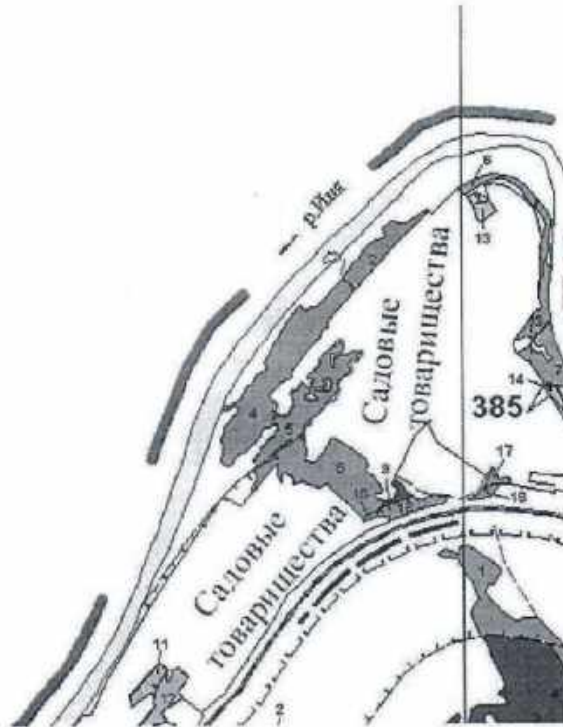
Лесничество (лесопарк) Мирновское лесничество

(название)

Участковое лесничество Долговский лесохозяйственный участок, кв. 385 выдел 5.

(название)

Масштаб 1:25000



Должностное лицо органа,
осуществляющего ведение
государственного лесного
реестра

В.В. Шрейдер
(Ф.И.О.)

Дата 22.09.24 г. Подпись



Условные обозначения:

ОСНОВНОЙ ЭЛЕМЕНТ ЛЕСА	ГРУППЫ ВОЗРАСТА / СОМНОЖИТЕЛЬ КУЛЬТУРЫ				Классификация по возрасту	Классификация по культуре	Классификация по высоте	Классификация по качеству	Классификация по дате	Классификация по...
	Возраст	Сомножитель	Культура	Совмещение						
Осина										
Береза										
Осина										
ГРАНИЦЫ										
Границы кварталов	Границы участков	Границы кварталов	Границы кварталов	Границы кварталов	Границы кварталов	Границы кварталов	Границы кварталов	Границы кварталов	Границы кварталов	Границы кварталов
НОМЕРА										
ДОРОГИ										
Асфальт	Гравий	Грунтовая дорога	Колеевые пути	Колеевые пути	Колеевые пути	Колеевые пути	Колеевые пути	Колеевые пути	Колеевые пути	Колеевые пути
								388	17	

Должностное лицо органа,
осуществляющего ведение
государственного лесного
реестра В.В. Шрейдер

Дата 22.09.21 г.

Подпись



Информация о лесном участке

24.12.2021 № 4464-07/37-Вн

Кадастровый номер (при наличии) _____
 Условный номер (при наличии) - _____
 Предыдущий кадастровый (условный) номер - _____

ЛЕСНОЙ УЧАСТОК

Адрес (местоположение) Новосибирская область, Тогучинский район, Мирновское лесничество,
 (указывается субъект Российской Федерации, муниципальное образование,

Долговский лесохозяйственный участок, урочище 60 лет Октября: квартал 384 выдел 9, 3,
 лесничество или лесопарк, квартал и (или) выдел)

Наименование (реквизиты) юридического лица, фамилия, имя, отчество физического лица,
 местонахождение (регистрация) правообладателя Российская Федерация

Назначение лесного участка (вид(ы) использования) в соответствии со статьей 25 Лесного кодекса

Российской Федерации

Площадь 4,1 га

Квартал	Выдел	Площадь, га	Возраст	Порода	Запас, м ³	Полнота	Бонитет	Целевое назначение лесов	Категория защитных лесов	ОЗУ	ООПТ
384	9	3,0		Прогодина				Защитные леса	Защитные полосы вдоль ж/д путей и автодорог		
384	3	1,1		Прогодина				Защитные леса	Защитные полосы вдоль ж/д путей и автодорог		

Документы - основания пользования лесным участком Свидетельство о государственной регистрации права лесного участка с кадастровым (условным) номером 11500352, от 14.05.2004г, запись регистрации №54-01/00-85/2004-102

Особые отметки:

Должностное лицо органа, осуществляющего ведение государственного лесного реестра

В.В. Шрейдер
(Ф.И.О.)

Дата 16.11.2021

Подпись _____



Карта-схема расположения и границы лесного участка

Новосибирская область, Тогучинский район,

(субъект Российской Федерации, муниципальное образование)

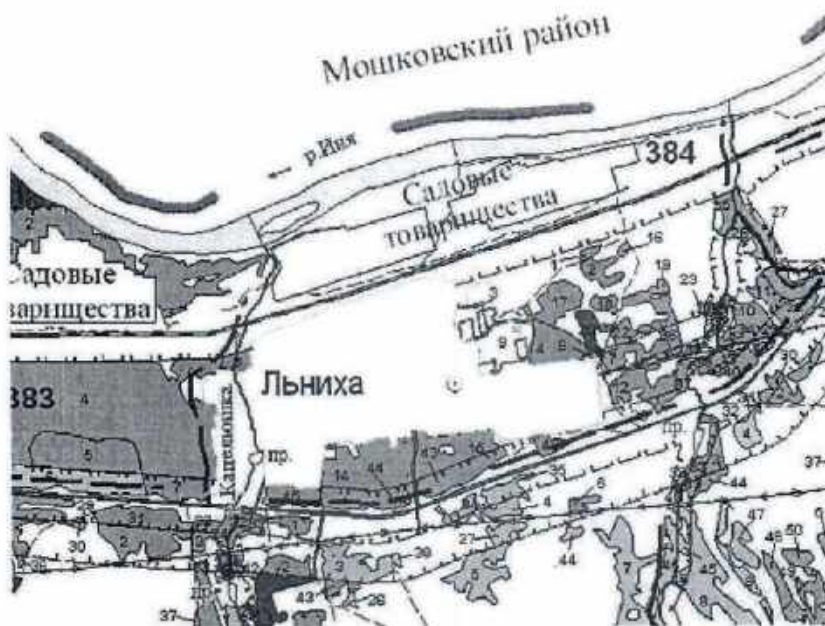
Лесничество (лесопарк) Мирновское лесничество

(название)

Участковое лесничество Долговский лесохозяйственный участок, кв. 384, выдел 9, 3.

(название)

Масштаб 1:25000



Должностное лицо органа,
осуществляющего ведение
государственного лесного
реестра

В.В. Шрейдер
(Ф.И.О.)

Дата 16.11.2021

Подпись



Информация о лесном участке

24.12.2021 № 4464-07/37-Вн

... в Едином государственном лесном реестре -

Кадастровый номер (при наличии) _____

Условный номер (при наличии) - _____

Предыдущий кадастровый (условный) номер - _____

ЛЕСНОЙ УЧАСТОК

Адрес (местоположение) Новосибирская область, Тогучинский район, Мирновское лесничество,
 (указывается субъект Российской Федерации, муниципальное образование)

Буготакский лесохозяйственный участок: квартал 28 выдел 14; квартал 30 выделы 1, 2, 4; квартал
31 выделы 31

лесничество или лесопарк, квартал и (или) выдел)

Наименование (реквизиты) юридического лица, фамилия, имя, отчество физического лица,
 местонахождение (регистрация) правообладателя Российская Федерация

Назначение лесного участка (вид(ы) использования) в соответствии со статьей 25 Лесного кодекса
 Российской Федерации

Площадь 10,0 га

Квартал	Выдел	Площадь, га	Группа возраста	Порода	возраст	плотность	бонитет	Запас, м³	Целевое назначе ние лесов	Категория защитных лесов	ОЗУ
28	14	4,7		ПЯСТЯНИЦА, ВЫГОНЫ					Защитные леса	защит. полосы лесов, расположен. вдоль ж/д путей и автодорог	
30	1	0,8	2	ЛК 7С2Б	62/ 75	0,5	1	170	Защитные леса	защит. полосы лесов, располож. вдоль ж/д путей и автодорог	
30	2	0,9	2	ЛК 8С2Б	62/ 75	0,7	1	240	Защитные леса	защит. полосы лесов, располож. вдоль ж/д путей и автодорог	
30	4	3,2	2	ЛК 10С	87	0,6	1	200	Защитные леса	защит. полосы лесов, располож. вдоль ж/д путей и автодорог	
31	31	0,4		Усадьбы частные					Защитные леса	Леса расположенные в лесостепных зонах	
Итого		10,0									

Документы - основания пользования лесным участком Свидетельство о государственной
регистрации права лесного участка с кадастровым (условным) номером 11504430, от 04.02.2004г.
запись регистрации №54-01/00-188/2003-16

Особые отметки:

Должностное лицо органа,
 осуществляющего ведение
 государственного лесного
 реестра В.В. Шрейдер
 (Ф.И.О.)

Дата 22.09.21 г. Подпись _____

Карта-схема расположения и границы лесного участка

Новосибирская область, Тогучинский район,
(субъект Российской Федерации, муниципальное образование)

Лесничество (лесопарк) Мирновское лесничество

(название)

Участковое лесничество Буготакский лесохозяйственный участок: квартал 28 выделы 14;
квартал 30 выделы 1, 2, 4; квартал 31 выделы 31

(название)

Масштаб 1:25000



Должностное лицо органа,
осуществляющего ведение
государственного лесного
реестра В.В. Шрейдер
(Ф.И.О.)

Дата 22 09 21 г. Подпись _____



Условные обозначения:

ОСНОВНОЙ ЭЛЕМЕНТ ЛЕСА	ГРУППЫ ВОЗРАСТА И СОМНИШИЩИЕ КУЛЬТУРЫ				ИЗМЕНЕНИЕ ПО ОБЪЕМУ КОРНЕВАЯ СИСТЕМА	ИЗМЕНЕНИЕ КОЛИЧЕСТВА КОРНЕВ	КОЛИЧЕСТВО ПОД ПОКОСЫ ИТОГО	КОЛИЧЕСТВО ПОД ПОКОСЫ ПОСЛЕ ПОСЛЕДНЕГО ПОСКОСА	КОЛИЧЕСТВО ПОД ПОКОСЫ ПОСЛЕ ПОСЛЕДНЕГО ПОСКОСА	СТАТУС ЛЕСА	
	Возрастные	Средневозрастные	Древостойные	Субар- и подростковые							
Коды											
Сосна											
Лиственница											
Ель											
Береза											
Осина											
Тополь											
Ива древовидная											
Ива сизая											
Категория	Возраст	Состояние	Секция	Виды лесных культуры	Виды лесных культуры	Виды лесных культуры	Виды лесных культуры	Виды лесных культуры	Виды лесных культуры	Виды лесных культуры	
Виды лесных культуры	Виды лесных культуры										
Г Р А Н И Ц Ы										Г Р А Н И Ц Ы	
Коды	Коды	Коды	Коды	Коды	Коды	Коды	Коды	Коды	Коды	Коды	
Д О С Т У П										Д О С Т У П	
Адрес	Адрес										
										49	с

Должностное лицо органа,
осуществляющего ведение
государственного лесного
реестра В.В. Шрейдер

Дата 22.09.21г. Подпись



**ДОКУМЕНТ ПОДПИСАН
ЭЛЕКТРОННОЙ ПОДПИСЬЮ**

СВЕДЕНИЯ О СЕРТИФИКАТЕ ЭП

Сертификат: 583696348e388801f1b33185f69a922e075b0a92
 Владелец: Севастьянов Алексей Валерьевич
 Действителен с 04.12.2020 до 04.03.2022

Информация о лесном участке

24.12.2021 № 4464-07/37-Вн

Кадастровый номер (при наличии) _____
 Условный номер (при наличии) - _____
 Предыдущий кадастровый (условный) номер - _____

ЛЕСНОЙ УЧАСТОК

Адрес (местоположение) Новосибирская область, Тогучинский район, Мирновское лесничество,
 (указывается субъект Российской Федерации, муниципальное образование)

Буготвский лесохозяйственный участок: квартал 24 выделы 1, 2, 14, 16, 18, 38, 50, 52, 55, 61,
 лесничество или лесопарк, квартал и (или) выдел)

Наименование (реквизиты) юридического лица, фамилия, имя, отчество физического лица,
 местонахождение (регистрация) правообладателя Российская Федерация

Назначение лесного участка (вид(ы) использования) в соответствии со статьей 25 Лесного кодекса
 Российской Федерации

Площадь 17,7 га

Квартал	Выдел	Площадь, га	Группа возраст	Порода	возраст	полнота	бонитет	Запас, м³	Целевое назначение лесов	Категория защитных лесов	ОЗУ
24	1	3,5	2	10С+Б	62/75	0,7	1	200	Защитные леса	Леса расположенные в лесостепных зонах	
24	2	3,1	2	8С2Б+Б	42/65/ 90	0,7	1	190	Защитные леса	Леса расположенные в лесостепных зонах	
24	14	1,1	2	Л/К 10С+Б	56/85	0,8	1А	290	Защитные леса	Леса расположенные в лесостепных зонах	
24	16	1,6	4	7Б3Б	85/55	0,7	4	190	Защитные леса	защит. полосы лесов, располож. вдоль ж/д путей и автодорог	
24	18	1,8	2	6С4Б+Б	56/75/ 95	0,6	1А	220	Защитные леса	Леса расположенные в лесостепных зонах	
24	38	0,9	2	7Б3Б	50/65	0,6	2	150	Защитные леса	Леса расположенные в лесостепных зонах	
24	50	4,7	4	7Б3Б	75/40	0,4	4	20	Защитные леса	защит. полосы лесов, располож. вдоль ж/д путей и автодорог	
24	52	0,3	4	7Б3Б+О С	85/55/ 45	0,4	3	110	Защитные леса	защит. полосы лесов, располож. вдоль ж/д путей и автодорог	
24	55	0,6	2	Л/К 8С2Б+Б	42/65/ 40	0,7	2	190	Защитные леса	Леса расположенные в лесостепных зонах	
24	61	0,1	-	реки	-	-	-	-	Защитные леса	защит. полосы лесов, располож. вдоль ж/д путей и автодорог	
Итого		17,7									

Документы - основания пользования лесным участком Свидетельство о государственной регистрации права лесного участка с кадастровым (условным) номером 11504430, от 04.02.2004г, запись регистрации №54-01/00-188/2003-16

Особые отметки:

Должностное лицо органа,
 осуществляющего ведение
 государственного лесного
 реестра _____
 В.В. Шрейдер
 (Ф.И.О.)

Дата 12.09.21 г. Подпись _____



Карта-схема расположения и границы лесного участка

Новосибирская область, Тогучинский район,

(субъект Российской Федерации, муниципальное образование)

Лесничество (лесопарк) Мирновское лесничество

(название)

Участковое лесничество Буготакский лесохозяйственный участок: квартал 24, выделы 1, 2, 14, 16, 18, 38, 50, 52, 55, 61.

(название)

Масштаб 1:25000



Должностное лицо органа,
осуществляющего ведение
государственного лесного
реестра

В.В. Шрейдер
(Ф.И.О.)

Дата 22.09.21 г. Подпись _____



Условные обозначения:

ОСНОВНОЙ ЭВЕНТ ВЕСА	ГРУППЫ ВОЗРАСТА (СОБНУ) / ШИШКА КВАТЕРН						Категория по пожарной опасности	Категория по вредности жукам	Степень подпора леса	Степень пожарной опасности по категориям	Виды повреждений	Статус ФЛС
	Исходный	Средневозрастной	Высоквозрастной	Сильно стареющий	Сильно поврежденный	Сильно поврежденный						
Кедр												
Сосна												
Лиственница												
Ель												
Береза												
Осина												
Тополь												
Или др. древовидная лиана												
Рубленый	Вырубленный	Вырубленный	Секаный	Вырубленный	Вырубленный	Вырубленный	Вырубленный	Вырубленный	Вырубленный	Вырубленный	Вырубленный	Вырубленный
Лесостроительный	Лесостроительный	Лесостроительный	Лесостроительный	Лесостроительный	Лесостроительный	Лесостроительный	Лесостроительный	Лесостроительный	Лесостроительный	Лесостроительный	Лесостроительный	Лесостроительный
ГРАНИЦЫ											ГРАНИЦЫ КВАРТАЛОВ	
Лесостроительный	Лесостроительный	Лесостроительный	Лесостроительный	Лесостроительный	Лесостроительный	Лесостроительный	Лесостроительный	Лесостроительный	Лесостроительный	Лесостроительный	Лесостроительный	Лесостроительный
ДОРОЖИ											НОМЕРА	
Лесостроительный	Лесостроительный	Лесостроительный	Лесостроительный	Лесостроительный	Лесостроительный	Лесостроительный	Лесостроительный	Лесостроительный	Лесостроительный	Лесостроительный	Лесостроительный	Лесостроительный
											49	

Должностное лицо органа, осуществляющего ведение государственного лесного реестра В.В. Шрейдер

Дата 22.09.21 г.

Подпись



**ДОКУМЕНТ ПОДПИСАН
ЭЛЕКТРОННОЙ ПОДПИСЬЮ**

СВЕДЕНИЯ О СЕРТИФИКАТЕ ЭП

Сертификат: 583606348e388801f1b32b66f09a922e075b0e92
 Владелец: **Совастьянов Алексей Валерьевич**
 Действителен с 04.12.2020 до 04.03.2022

Информация о лесном участке

Номер государственного учета в лесном реестре _____
 Кадастровый номер (при наличии) _____
 Условный номер (при наличии) _____
 Предыдущий кадастровый (условный) номер _____

ЛЕСНОЙ УЧАСТОК

Адрес (местоположение) Новосибирская область, Тогучинский район, Мирновское лесничество,
 (указывается субъект Российской Федерации, муниципальное образование,
 Долговский лесохозяйственный участок: 60 лет Октября, квартал 383; выдел 4.8;
 лесничество или лесопарк, квартал и (или) выдел)

Наименование (реквизиты) юридического лица, фамилия, имя, отчество физического лица, местонахождение (регистрация) правообладателя Российская Федерация

Назначение лесного участка (вид(ы) использования) в соответствии со статьей 25 Лесного кодекса

Российской Федерации

Площадь 36,2 га

Квартал	Выдел	Площадь, га	Целевое назначение	Категория защитных лесов	Особо защитные участки
383	4	35,4	Защитные леса	Защитные полосы лесов, расположенные вдоль ж/д путей и автодорог	нет
383	8	0,8	Защитные леса	Защитные полосы лесов, расположенные вдоль ж/д путей и автодорог	нет

Должностное лицо органа, осуществляющего ведение государственного лесного реестра _____

В.В. Шрейдер
(Ф.И.О.)

Дата _____ г. Подпись _____



Карта-схема расположения и границы лесного участка

Новосибирская область, Тогучинский район,

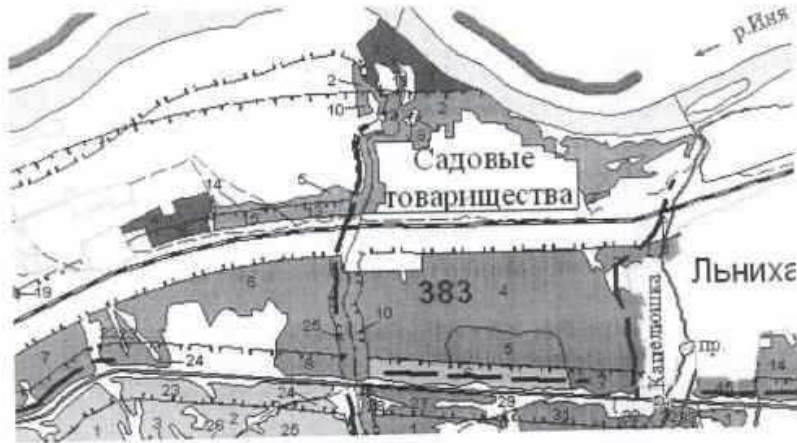
(субъект Российской Федерации, муниципальное образование)

Лесничество (лесопарк) Мирновское лесничество

(название)

Участковое лесничество Долговский лесохозяйственный участок: 60 лет Октября, квартал 383,
выдел 4,8.

Масштаб 1: 25000



Должностное лицо органа,
осуществляющего ведение
государственного лесного
реестра В.В. Шрейдер
(Ф.И.О.)

Дата _____ г. Подпись _____



Условные обозначения.

ОСНОВНОЙ ЭЛЕМЕНТ ЛЕСА	ГРУППЫ ВОЗРАСТА / СОВЕРШЕННАЯ КУЛЬТУРА						Расстояние от центра квартала	Исключенные участки	Культурный тип леса	Культурный характер в границах квартала	Средняя высота деревьев	Этаж / класс
	Высокий	Средневысокий	Высокая	Средняя	Низкая	Слабая и поврежденная						
Кедр												
Сосна												
Лиственница												
Ель												
Береза												
Осина												
Тополь												
Ива древовидная												
Ива колючая												
Кустарники	Зеленый	Красный	Желтый	Синий	Фиолетовый	Серый	Белый	Черный	Розовый	Синий		
Водоотводный канал	Синий											
Границы	ГРАНИЦЫ						ГРАНИЦЫ КВАРТАЛОВ					
Границы квартала	Средневысокий	Высокий	Низкий	Средневысокий	Высокий	Низкий	Участок выделен	Восстановлен	КОМЕРС.			
Дороги									49			

Должностное лицо органа, осуществляющего ведение государственного лесного реестра В.В. Шрейдер (Ф.И.О.)

Дата _____ г. Подпись _____

