Карта градостроительного зонирования
муниципального образования Коуракский сельсовет
Тогучинского района Новосибирской области
Масштаб 1 : 25 000

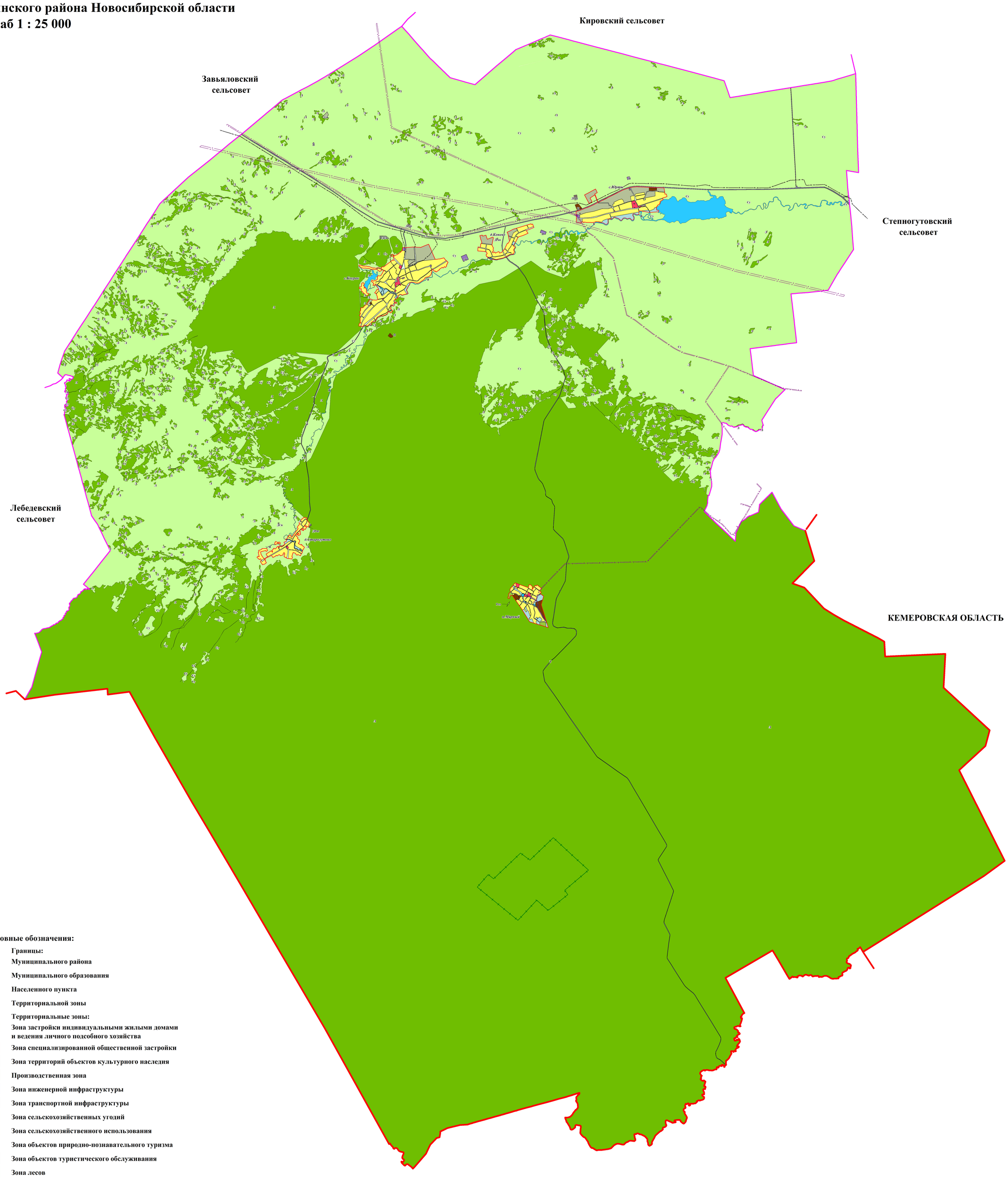

Условные обозначения:

Границы:
- Муниципального района
- Муниципального образования
- Населенного пункта
- Территориальной зоны

Территориальные зоны:
- Жин — Зона застройки индивидуальными жилыми домами и ведения личного подсобного хозяйства
- Ок — Зона специализированной общественной застройки
- ОКН — Зона территорий объектов культурного наследия
- П — Производственная зона
- И — Зона инженерной инфраструктуры
- Т — Зона транспортной инфраструктуры
- Сх — Зона сельскохозяйственных угодий
- Сн — Зона сельскохозяйственного использования
- Рпо — Зона объектов природно-познавательного туризма
- Рто — Зона объектов туристического обслуживания
- Л — Зона лесов
- В — Зона водных объектов
- ТОП — Зона территории общего пользования
- Рпр — Зона ритуальной деятельности
- Рсп — Зона объектов специальной деятельности

Зоны с особыми условиями использования территории:
- Охранная зона ЛЭП
- Охранная зона линий связи
- Территория памятника природы

Карта градостроительного зонирования
муниципального образования Коуракский сельсовет
Тогучинского района Новосибирской области (д.Конево)
Масштаб 1 : 5 000

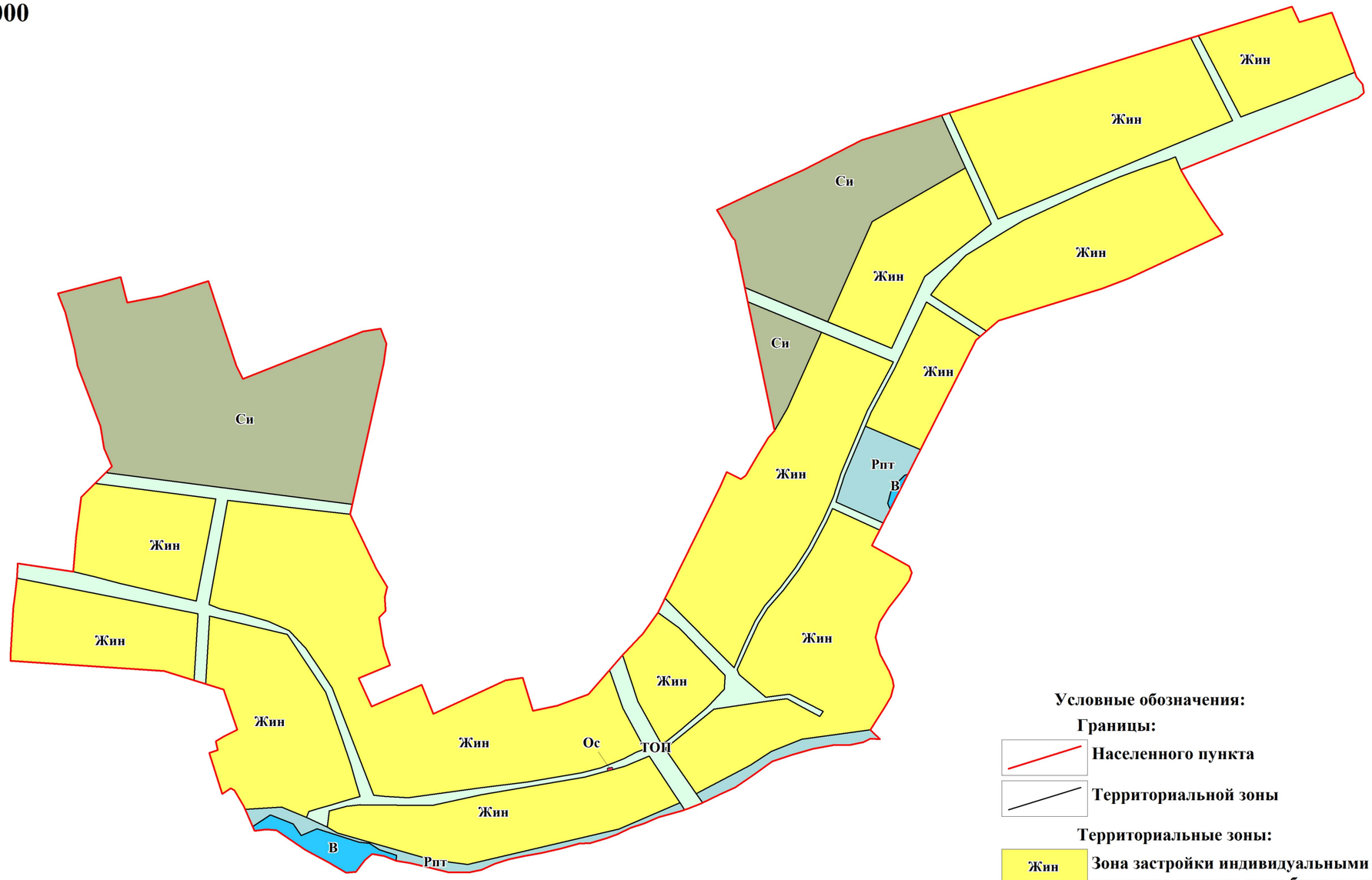

Условные обозначения:

Границы:

- Населенного пункта
- Территориальной зоны

Территориальные зоны:

- Жин — Зона застройки индивидуальными жилыми домами и ведения личного подсобного хозяйства
- Ос — Зона специализированной общественной застройки
- Си — Зона сельскохозяйственного использования
- Рпт — Зона объектов природно-познавательного туризма
- D — Зона водных объектов
- ТОП — Зона территории общего пользования

Карта градостроительного зонирования муниципального образования Коуракский сельсовет Тогучинского района Новосибирской области (д.Старогутово)

Масштаб 1 : 5 000

Условные обозначения:

Границы:

- Населенного пункта
- Территориальной зоны

Территориальные зоны:

- Жин — Зона застройки индивидуальными жилыми домами и ведения личного подсобного хозяйства
- Ос — Зона специализированной общественной застройки
- И — Зона инженерной инфраструктуры
- Си — Зона сельскохозяйственного использования
- Рпт — Зона объектов природно-познавательного туризма
- ТОП — Зона водных объектов
- ТОП — Зона территории общего пользования

Карта градостроительного зонирования муниципального образования Коуракский сельсовет Тогучинского района Новосибирской области (п.Мирный)

Масштаб 1 : 5 000

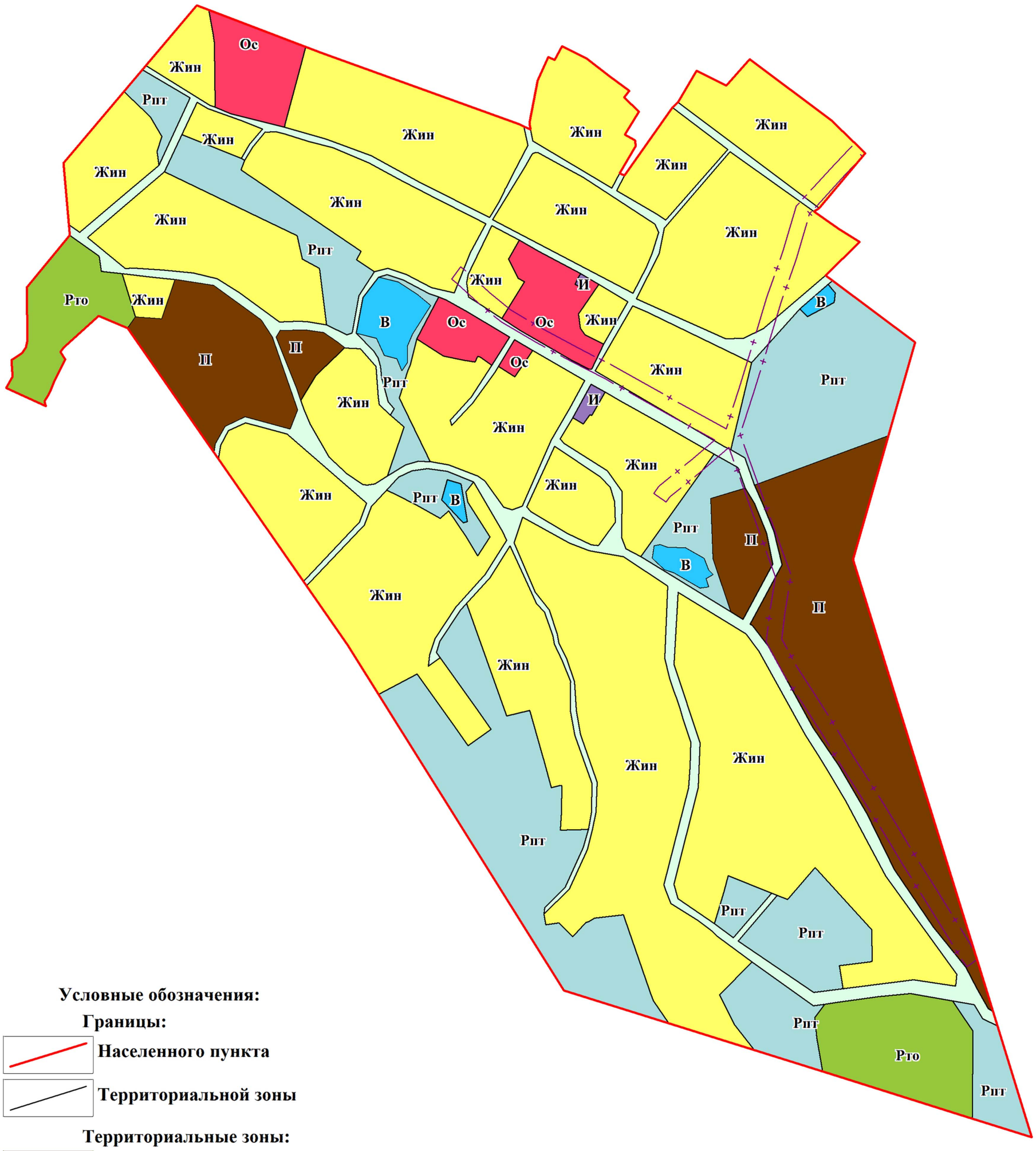

Условные обозначения:

Границы:

- Населенного пункта
- Территориальной зоны

Территориальные зоны:

- Жин — Зона застройки индивидуальными жилыми домами и ведения личного подсобного хозяйства
- Ос — Зона специализированной общественной застройки
- П — Производственная зона
- И — Зона инженерной инфраструктуры
- Рпт — Зона объектов природно-познавательного туризма
- Рто — Зона объектов туристического обслуживания
- ТОП — Зона водных объектов
- ТОП — Зона территории общего пользования

Зоны с особыми условиями использования территории:

- Охранная зона ЛЭП

Карта градостроительного зонирования
муниципального образования Коуракский сельсовет
Тогучинского района Новосибирской области (с.Коурак)
Масштаб 1 : 5 000

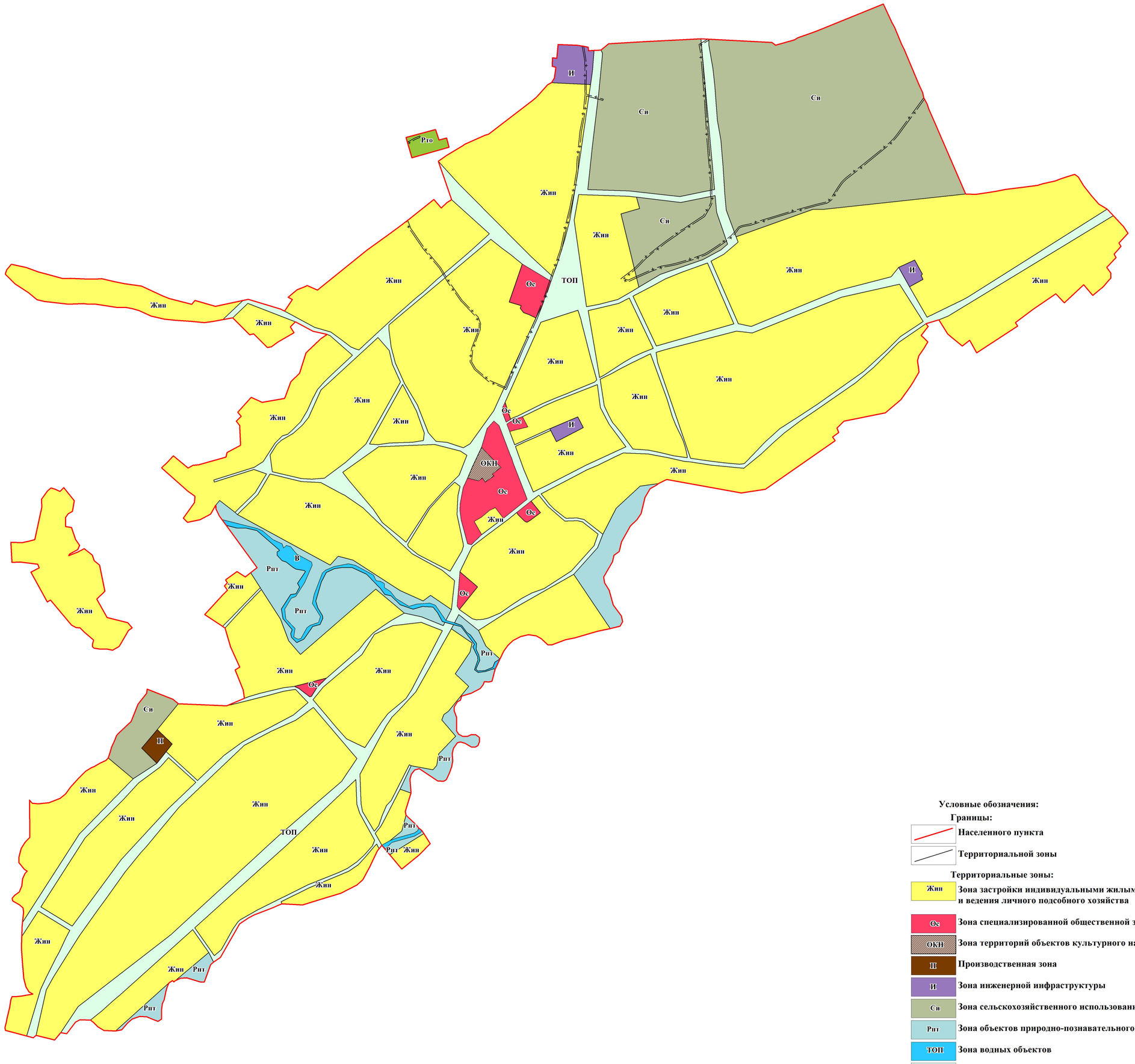

Условные обозначения:

Границы:

- Населенного пункта
- Территориальной зоны

Территориальные зоны:

- Жил — Зона застройки индивидуальными жилыми домами и ведения личного подсобного хозяйства
- Ос — Зона специализированной общественной застройки
- ОКН — Зона территорий объектов культурного наследия
- П — Производственная зона
- И — Зона инженерной инфраструктуры
- Си — Зона сельскохозяйственного использования
- Рит — Зона объектов природно-познавательного туризма
- ТОП — Зона водных объектов
- ТОП — Зона территории общего пользования

Зоны с особыми условиями использования территории:

- Жил — Охранная зона линий связи

Карта градостроительного зонирования
муниципального образования Коуракский сельсовет
Тогучинского района Новосибирской области (с. Юрты)
Масштаб 1 : 5 000

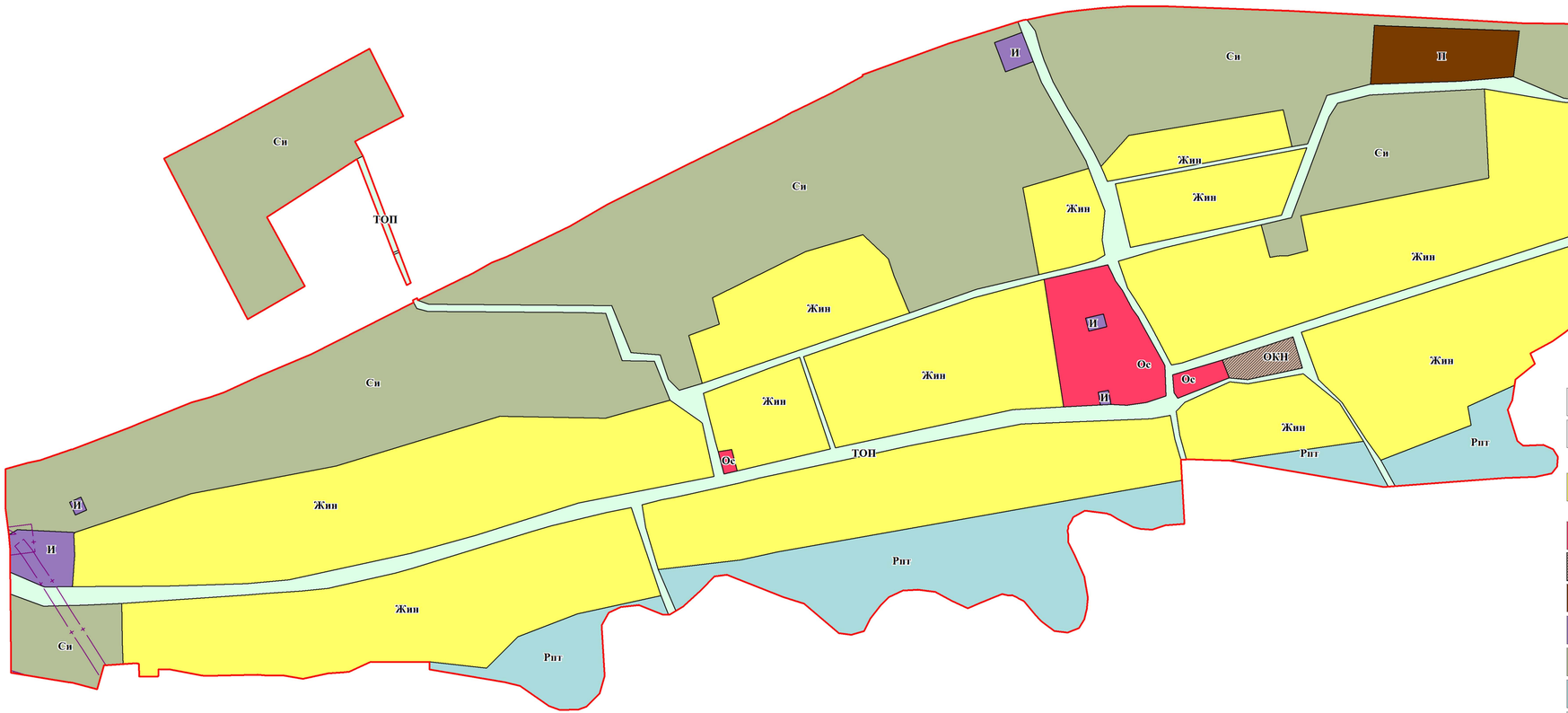

Условные обозначения:

Границы:

- Населенного пункта
- Территориальной зоны

Территориальные зоны:

- Жин — Зона застройки индивидуальными жилыми домами и ведения личного подсобного хозяйства
- Ос — Зона специализированной общественной застройки
- ОКН — Зона территорий объектов культурного наследия
- П — Производственная зона
- И — Зона инженерной инфраструктуры
- Си — Зона сельскохозяйственного использования
- Рпт — Зона объектов природно-познавательного туризма
- ТОП — Зона территории общего пользования

Зоны с особыми условиями использования территории:

- Жин — Охранная зона ЛЭП
- Жин — Охранная зона линий связи