



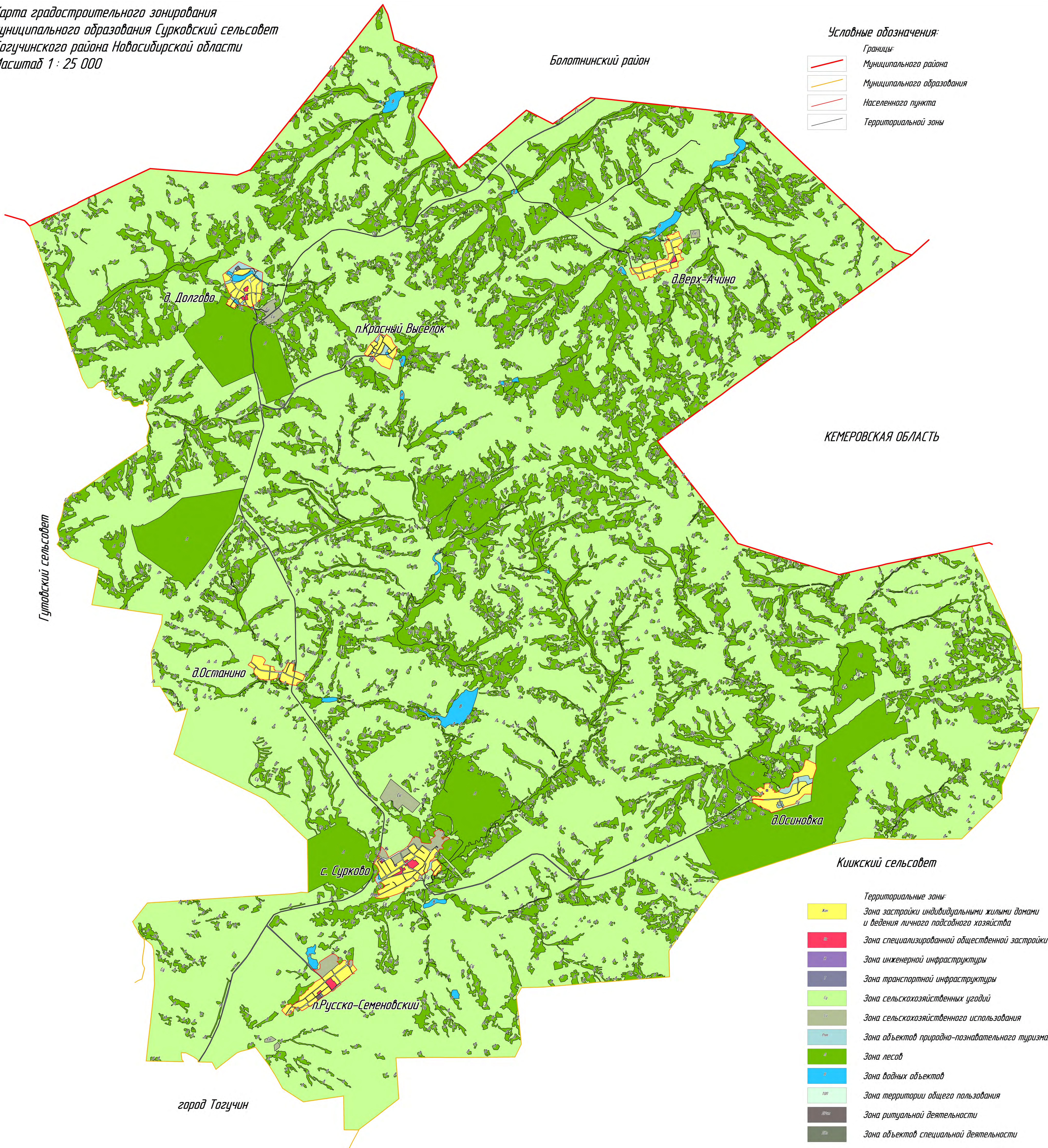


Карта градостроительного зонирования
 муниципального образования Сурковский сельсовет
 Тогучинского района Новосибирской области
 Масштаб 1 : 25 000

Болотнинский район

Условные обозначения:

- Границы:
-  Муниципального района
 -  Муниципального образования
 -  Населенного пункта
 -  Территориальной зоны



- Территориальные зоны:
-  Жил. Зона застройки индивидуальными жилыми домами и ведения личного подсобного хозяйства
 -  Об. Зона специализированной общественной застройки
 -  Ин. Зона инженерной инфраструктуры
 -  Тр. Зона транспортной инфраструктуры
 -  Сх. Зона сельскохозяйственных угодий
 -  Сх. Зона сельскохозяйственного использования
 -  Прир. Зона объектов природно-познавательного туризма
 -  Лес. Зона лесов
 -  Вод. Зона водных объектов
 -  Топ. Зона территории общего пользования
 -  Рит. Зона ритуальной деятельности
 - Спец. Зона объектов специальной деятельности

*Карта градостроительного зонирования д.Верх-Ачино
муниципального образования Сурковский сельсовет
Тогучинского района Новосибирской области
Масштаб 1 : 5 000*

Условные обозначения:

Границы:



Населенного пункта



Территориальной зоны

Территориальные зоны:



Жин

*Зона застройки индивидуальными жилыми домами
и ведения личного подсобного хозяйства*



Ос

Зона специализированной общественной застройки

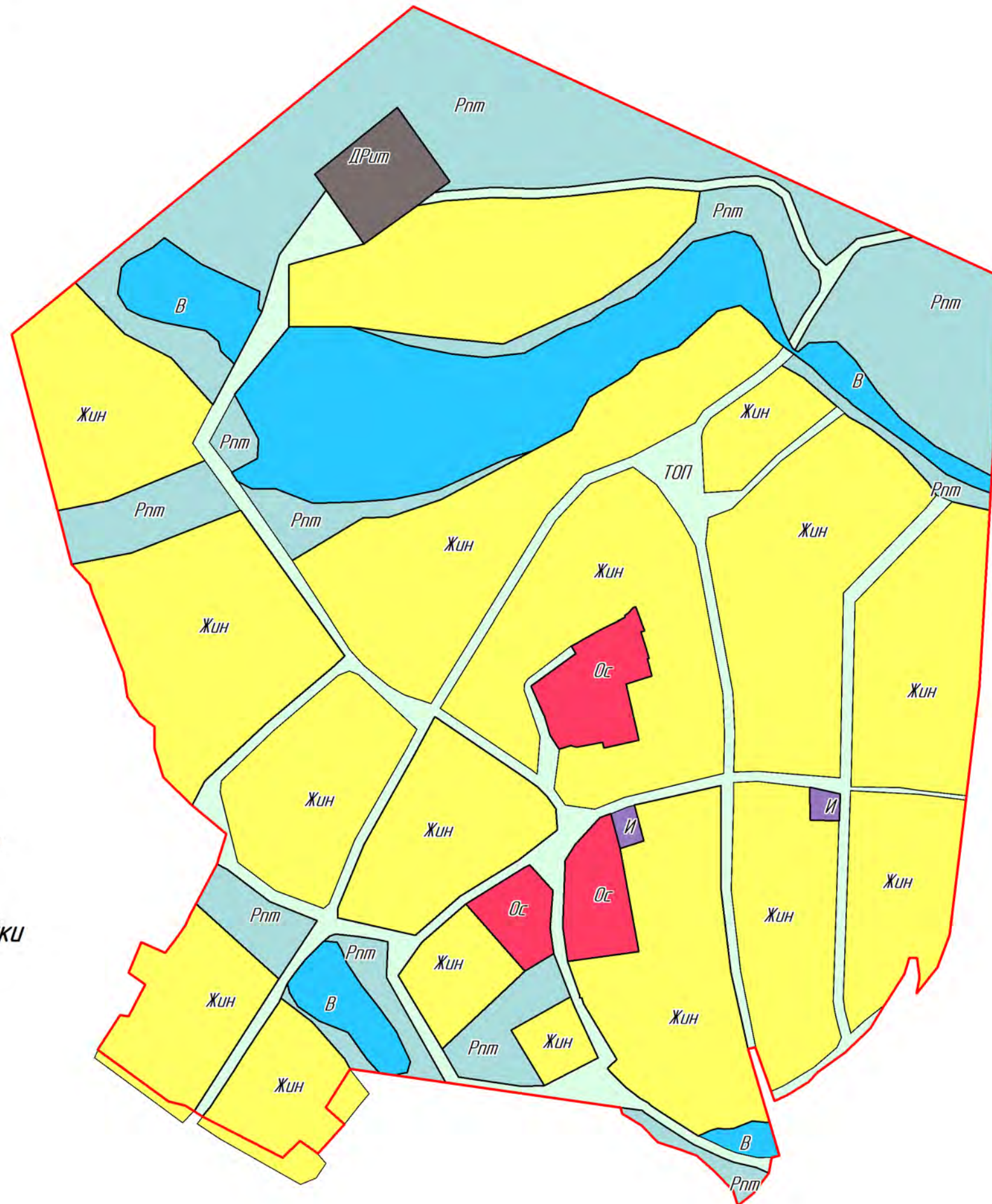


ТОП

Зона территории общего пользования





Карта градостроительного зонирования д. Долгово
муниципального образования Сурковский сельсовет
Тогучинского района Новосибирской области
Масштаб 1 : 5 000




Условные обозначения:

Границы:

 Населенного пункта


 Территориальной зоны

Территориальные зоны:

 Жин Зона застройки индивидуальными жилыми домами и ведения личного подсобного хозяйства


 Ос Зона специализированной общественной застройки

 И Зона инженерной инфраструктуры

 Рпт Зона объектов природно-познавательного туризма

 В Зона водных объектов

 ТОП Зона территории общего пользования

 Дрпм Зона ритуальной деятельности

Карта градостроительного зонирования п.Красный Выселок
муниципального образования Сурковский сельсовет
Тогучинского района Новосибирской области
Масштаб 1 : 5 000

Условные обозначения:

Границы:




Населенного пункта



Территориальной зоны

Территориальные зоны:



Жин

Зона застройки индивидуальными жилыми домами
и ведения личного подсобного хозяйства



Си

Зона сельскохозяйственного использования



Рпт

Зона объектов природно-познавательного туризма



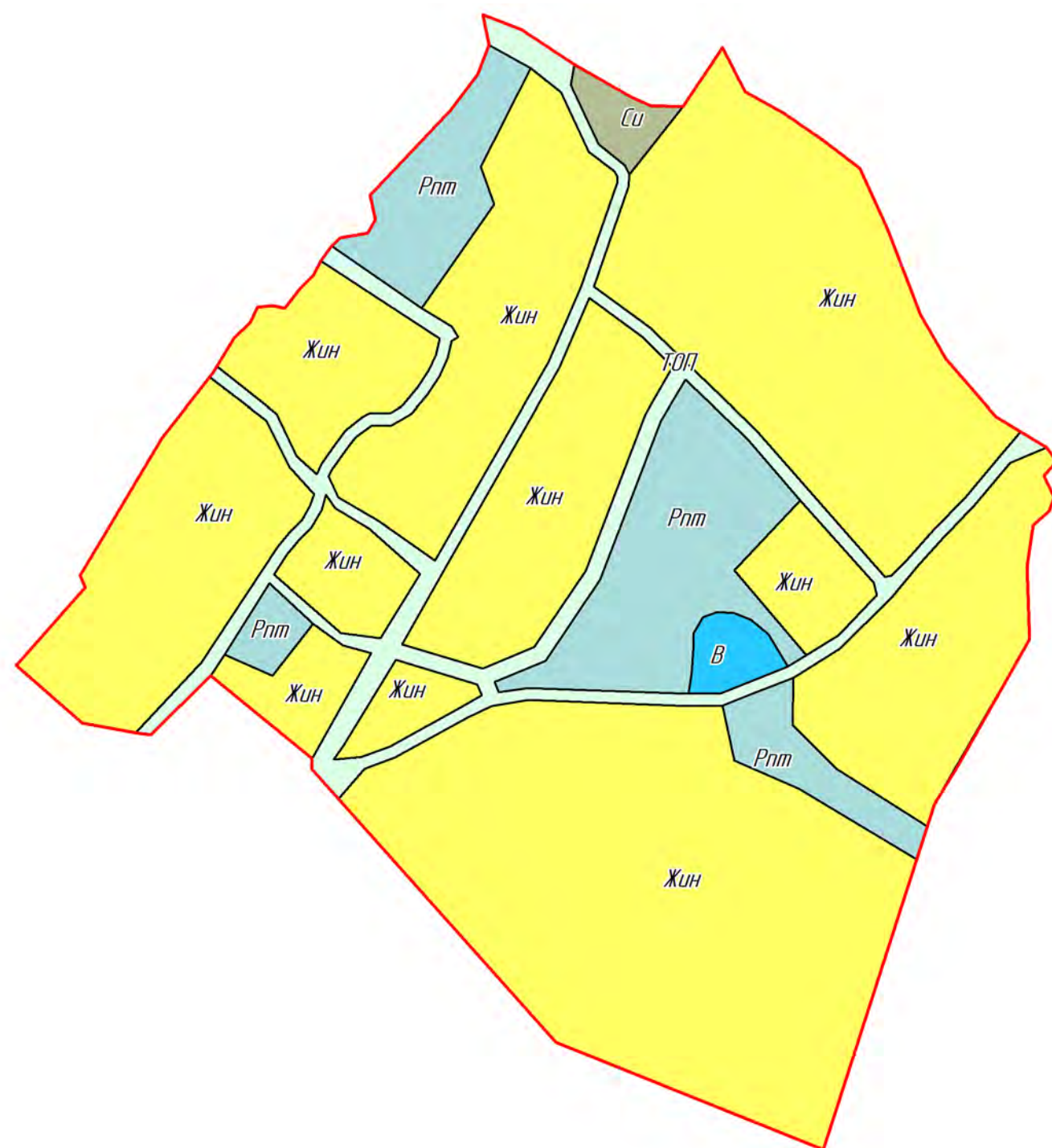
В

Зона водных объектов



ТОП

Зона территории общего пользования



Карта градостроительного зонирования д.Останино
муниципального образования Сурковский сельсовет
Тогучинского района Новосибирской области
Масштаб 1 : 5 000

Условные обозначения:

Границы:



Населенного пункта



Территориальной зоны

Территориальные зоны:



Жин

Зона застройки индивидуальными жилыми домами
и ведения личного подсобного хозяйства



Рпт

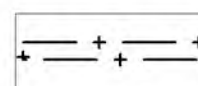
Зона объектов природно-познавательного туризма



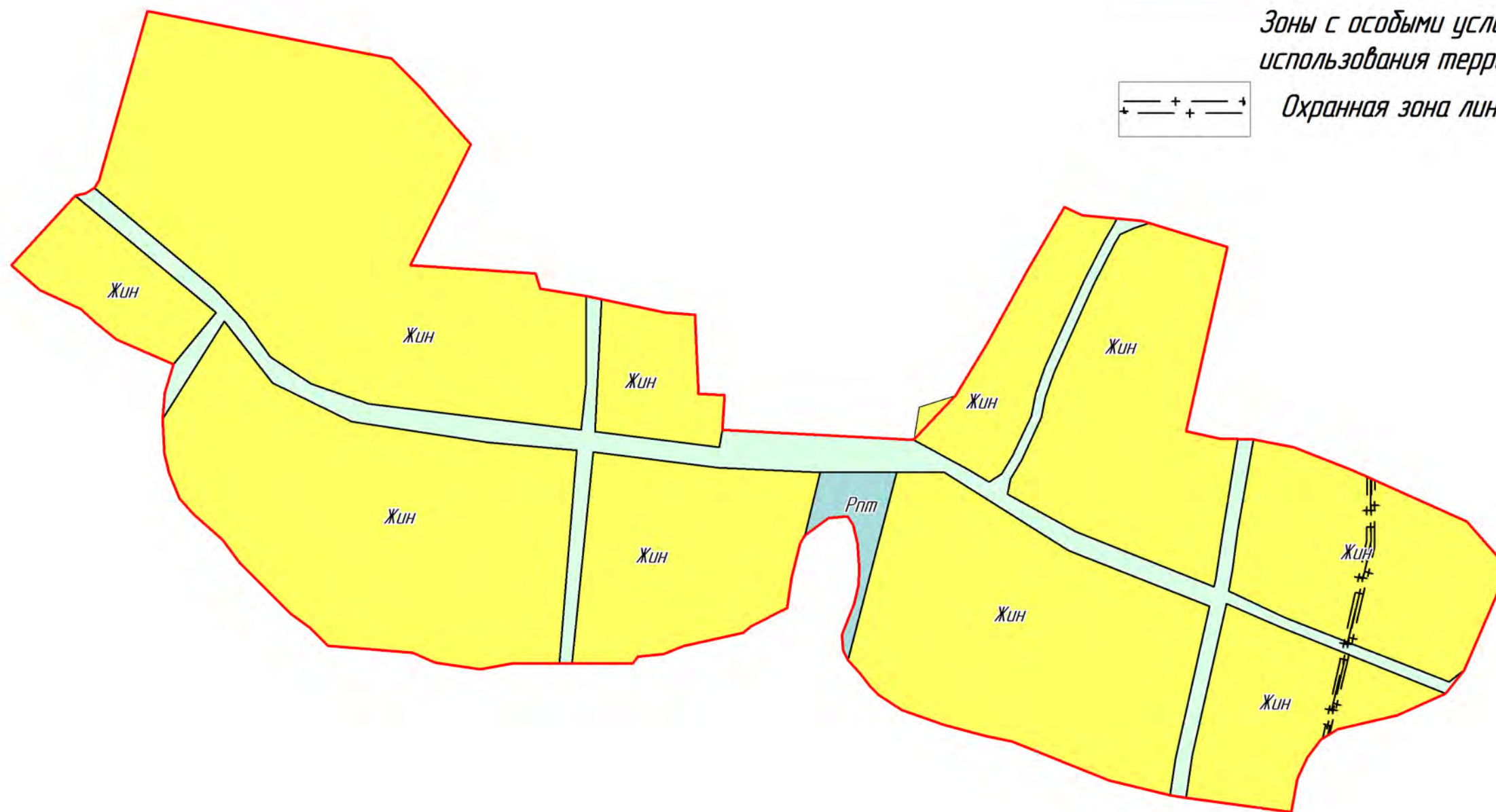
ТОП

Зона территории общего пользования

Зоны с особыми условиями
использования территории:



Охранная зона линий связи



Карта градостроительного зонирования д.Останино
муниципального образования Сурковский сельсовет
Тогучинского района Новосибирской области
Масштаб 1 : 5 000

Условные обозначения:

Границы:



Населенного пункта



Территориальной зоны

Территориальные зоны:



Жин

Зона застройки индивидуальными жилыми домами
и ведения личного подсобного хозяйства



Рпт

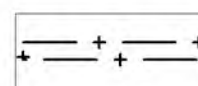
Зона объектов природно-познавательного туризма



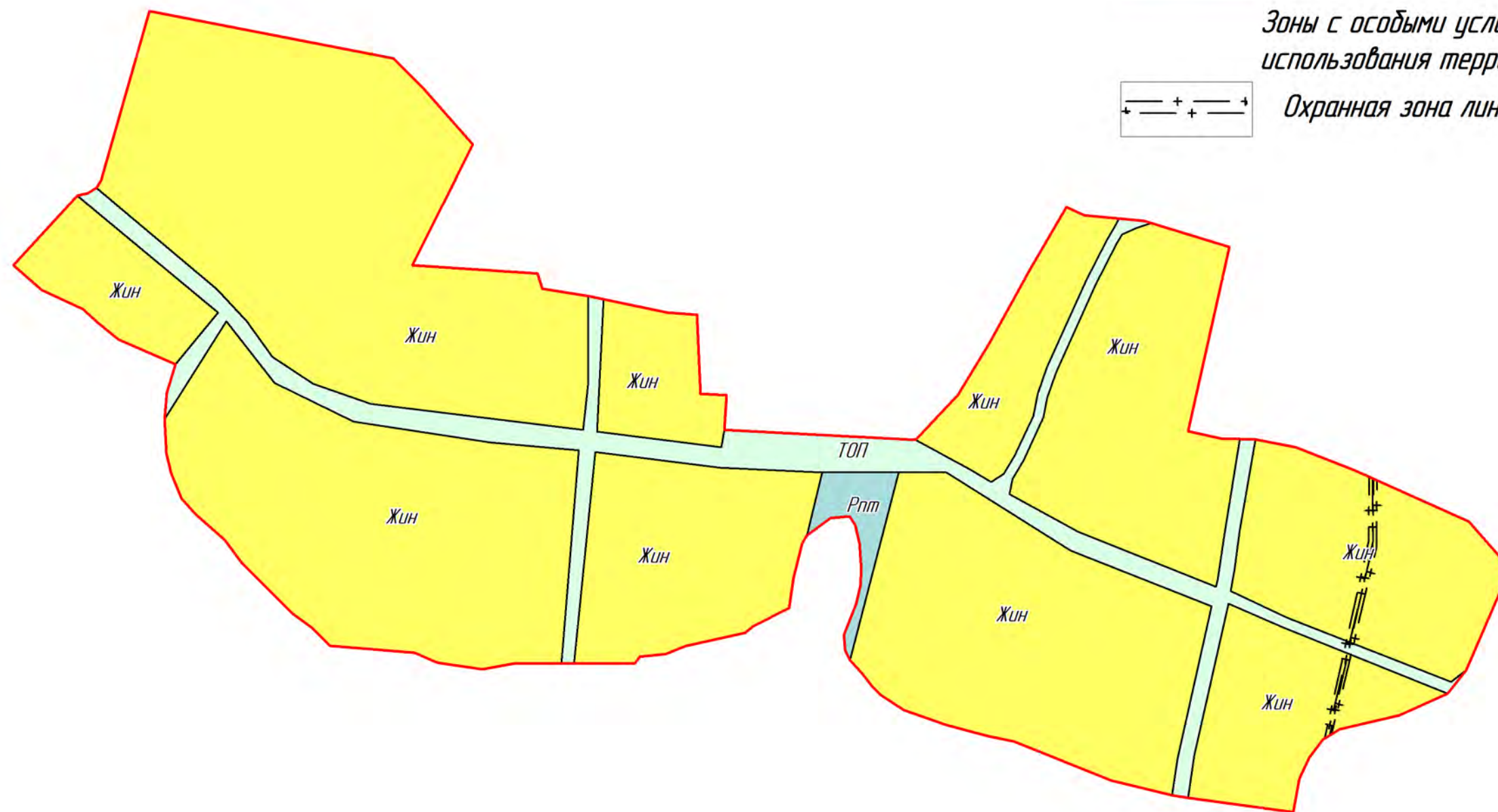
ТОП

Зона территории общего пользования

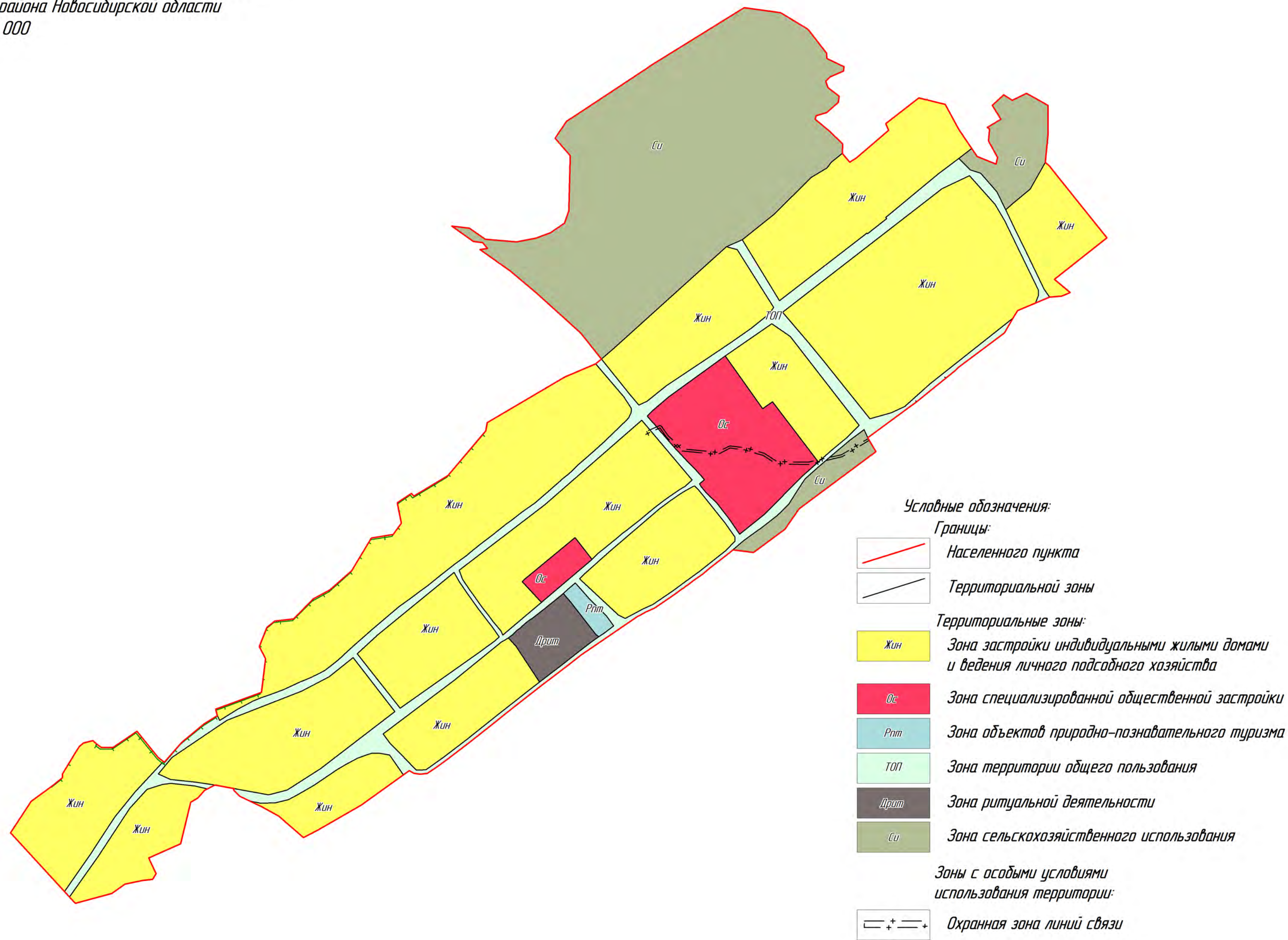
Зоны с особыми условиями
использования территории:



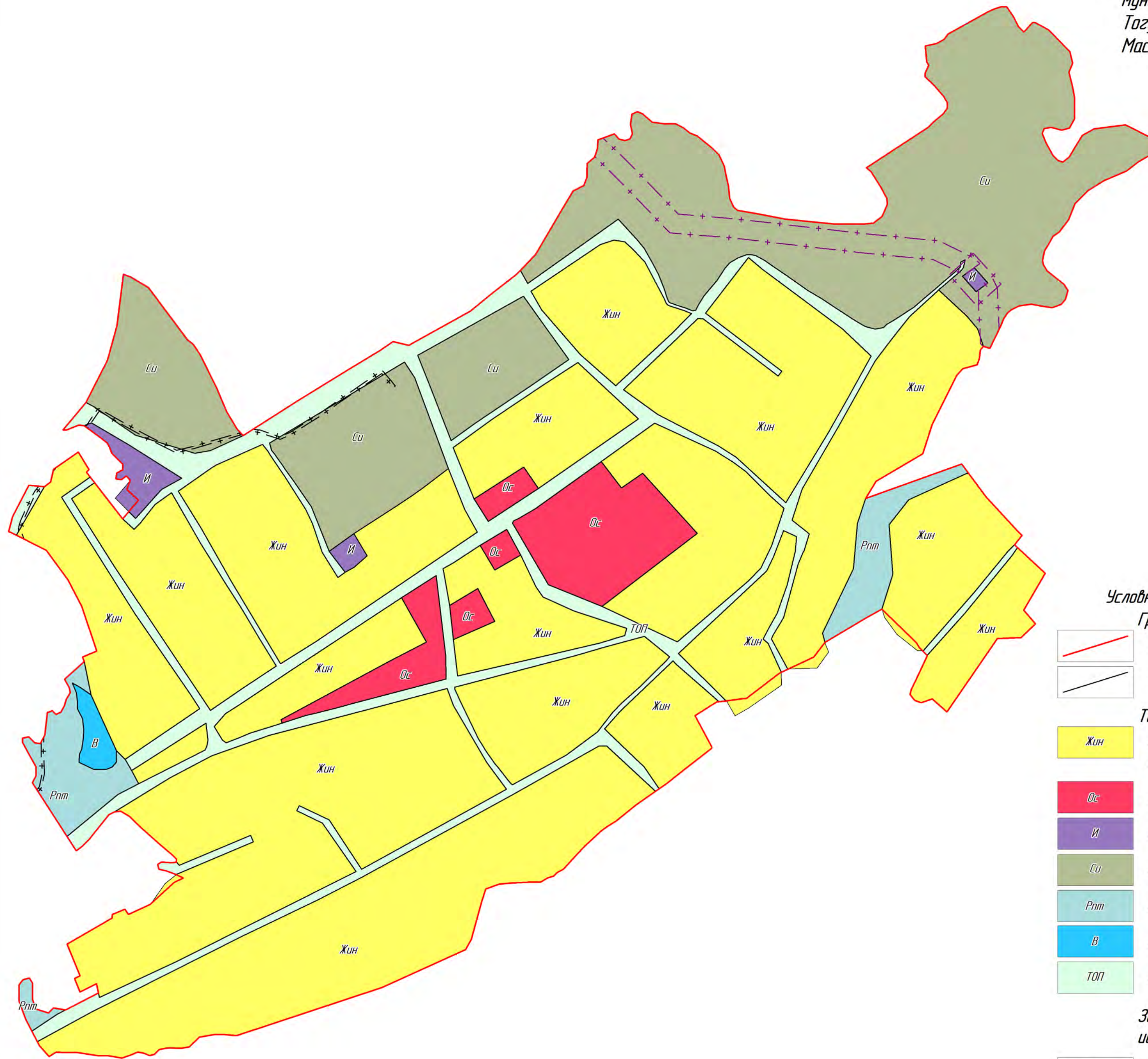
Охранная зона линий связи



Карта градостроительного зонирования п.Русско-Семеновский
муниципального образования Сурковский сельсовет
Тогучинского района Новосибирской области
Масштаб 1 : 5 000





Карта градостроительного зонирования с.Сурково
 муниципального образования Сурковский сельсовет
 Тогучинского района Новосибирской области
 Масштаб 1 : 5 000










Условные обозначения:

Границы:

-  Населенного пункта
-  Территориальной зоны

Территориальные зоны:

-  Жин Зона застройки индивидуальными жилыми домами и ведения личного подсобного хозяйства
-  Ос Зона специализированной общественной застройки
-  И Зона инженерной инфраструктуры
-  Су Зона сельскохозяйственного использования
-  Рпт Зона объектов природно-познавательного туризма
-  В Зона водных объектов
-  топ Зона территории общего пользования

Зоны с особыми условиями использования территории:

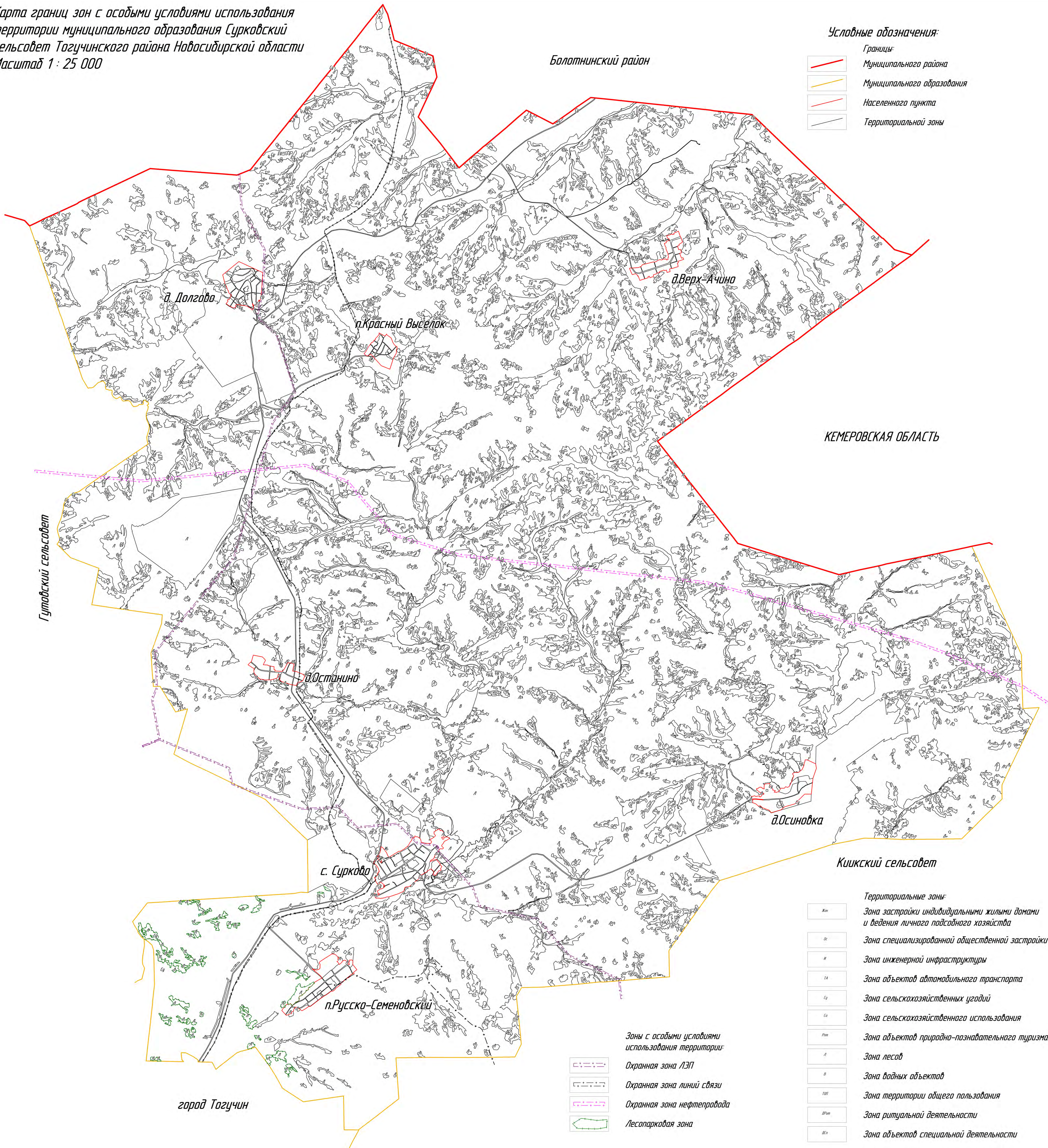
-  Охранная зона линий связи

Карта границ зон с особыми условиями использования территории муниципального образования Сурковский сельсовет Тогучинского района Новосибирской области
 Масштаб 1 : 25 000

Болотнинский район

Условные обозначения:

- Границы:
-  Муниципального района
 -  Муниципального образования
 -  Населенного пункта
 -  Территориальной зоны



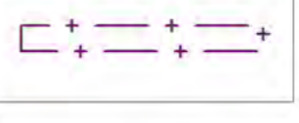



КЕМЕРОВСКАЯ ОБЛАСТЬ

Гуповский сельсовет





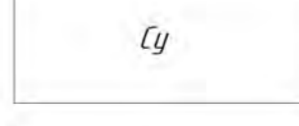
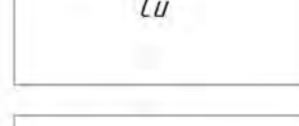






Кишский сельсовет

город Тогучин

Зоны с особыми условиями использования территории:

-  Охранная зона ЛЭП
-  Охранная зона линий связи
-  Охранная зона нефтепровода
-  Лесопарковая зона

Территориальные зоны:

-  Жин Зона застройки индивидуальными жилыми домами и ведения личного подсобного хозяйства
-  Ис Зона специализированной общественной застройки
-  И Зона инженерной инфраструктуры
-  ТА Зона объектов автомобильного транспорта
-  Сз Зона сельскохозяйственных угодий
-  Ск Зона сельскохозяйственного использования
-  Рптп Зона объектов природно-познавательного туризма
-  Л Зона лесов
-  В Зона водных объектов
-  Топ Зона территории общего пользования
-  ВРД Зона ритуальной деятельности
-  Всд Зона объектов специальной деятельности