Карта градостроительного зонирования
муниципального образования Лебедевский сельсовет
Тогучинского района Новосибирской области
Масштаб 1 : 25 000

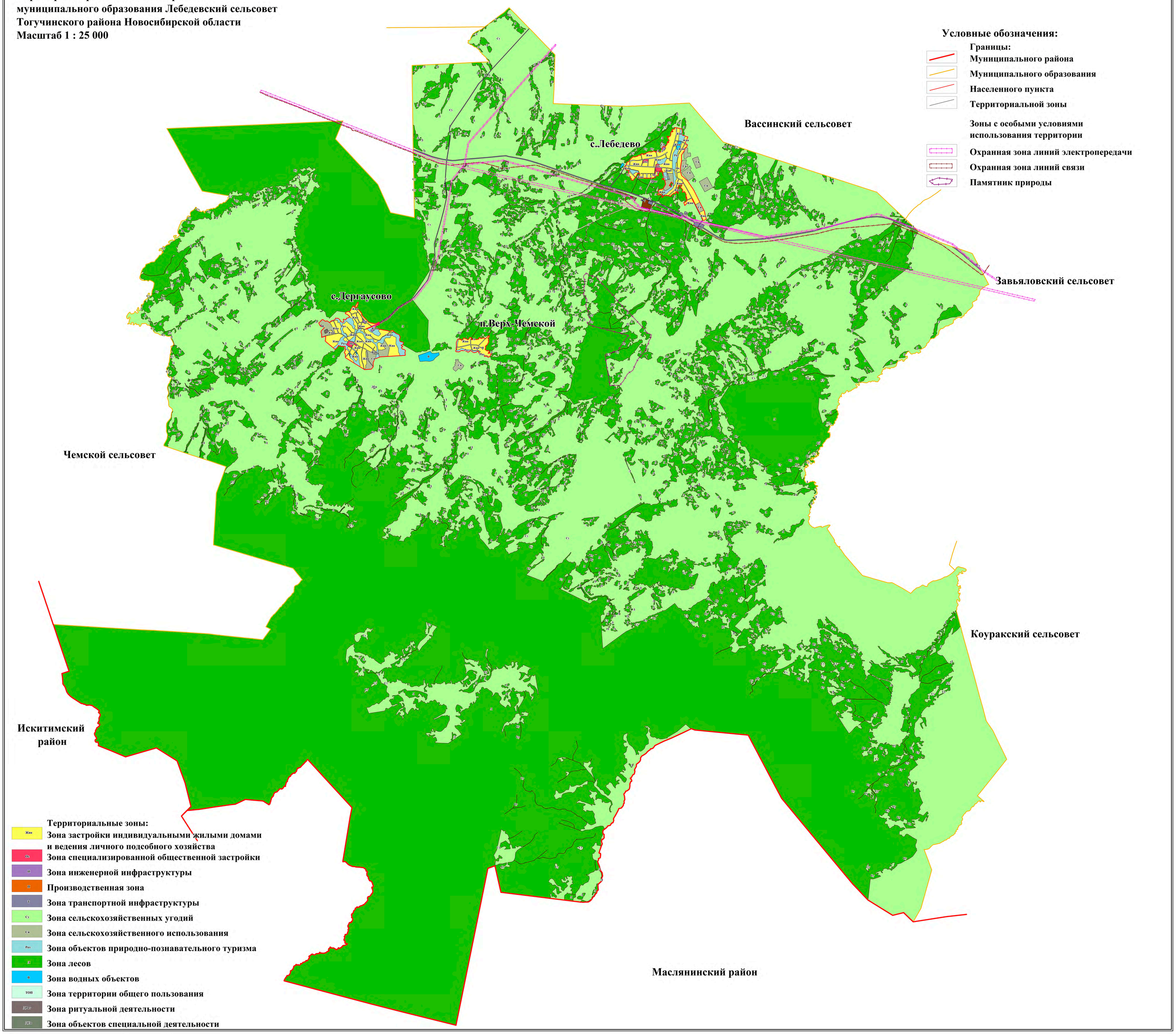

Карта градостроительного зонирования
муниципального образования Лебедевский сельсовет
Тогучинского района Новосибирской области (с. Дергаусово)
Масштаб 1 : 5 000

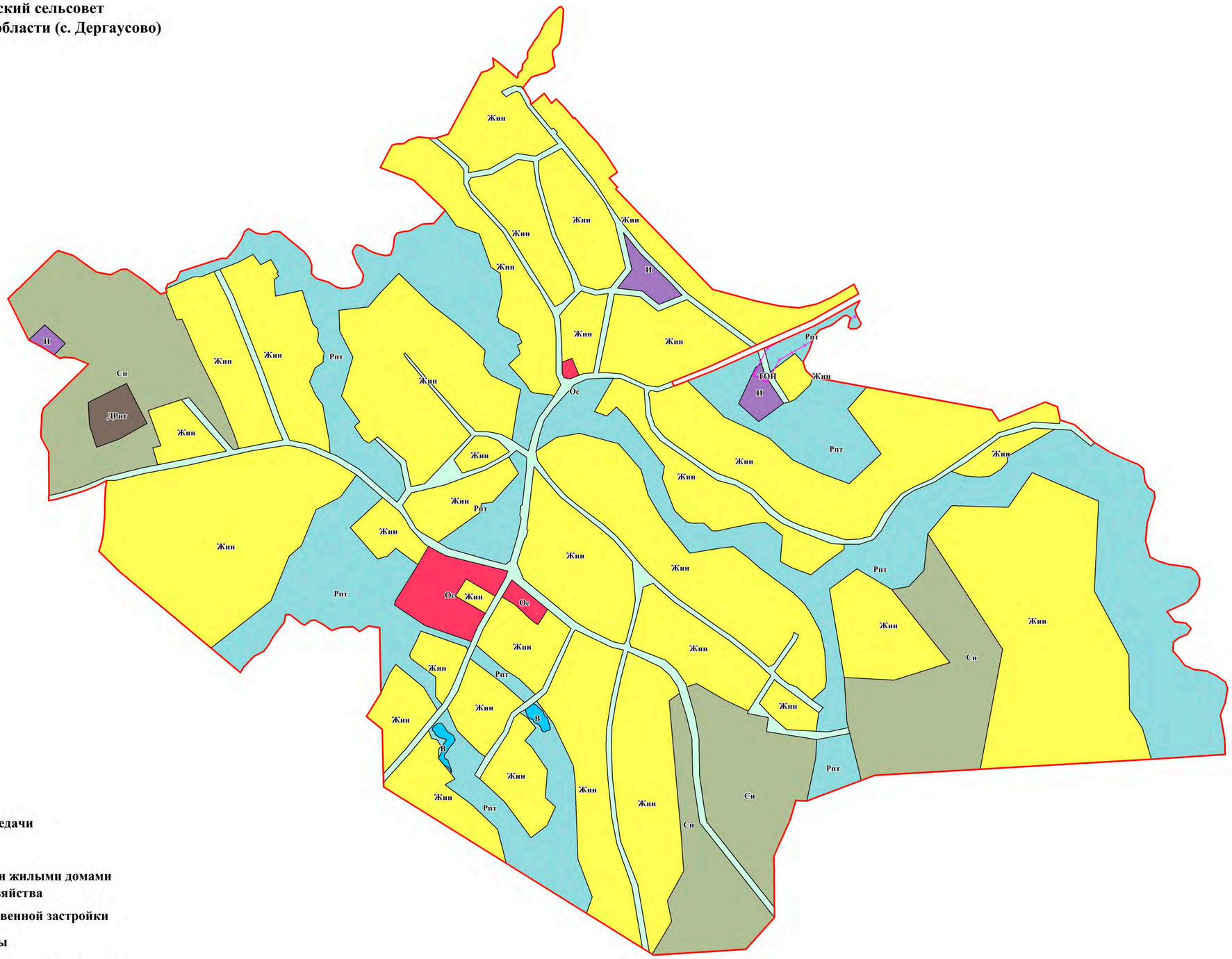

Условные обозначения:

Границы:

- Населенного пункта
- Территориальной зоны

Зоны с особыми условиями использования территории:

- Охранная зона линий электропередачи

Территориальные зоны:

- Жин — Зона застройки индивидуальными жилыми домами и ведения личного подсобного хозяйства
- Ос — Зона специализированной общественной застройки
- И — Зона инженерной инфраструктуры
- Си — Зона обеспечения сельскохозяйственного производства
- Рит — Зона объектов природно-познавательного туризма
- В — Зона водных объектов
- ТОП — Зона территории общего пользования
- ДРит — Зона ритуальной деятельности

Карта градостроительного зонирования
муниципального образования Лебедевский сельсовет
Тогучинского района Новосибирской области (с.Лебедево)
Масштаб 1 : 5 000

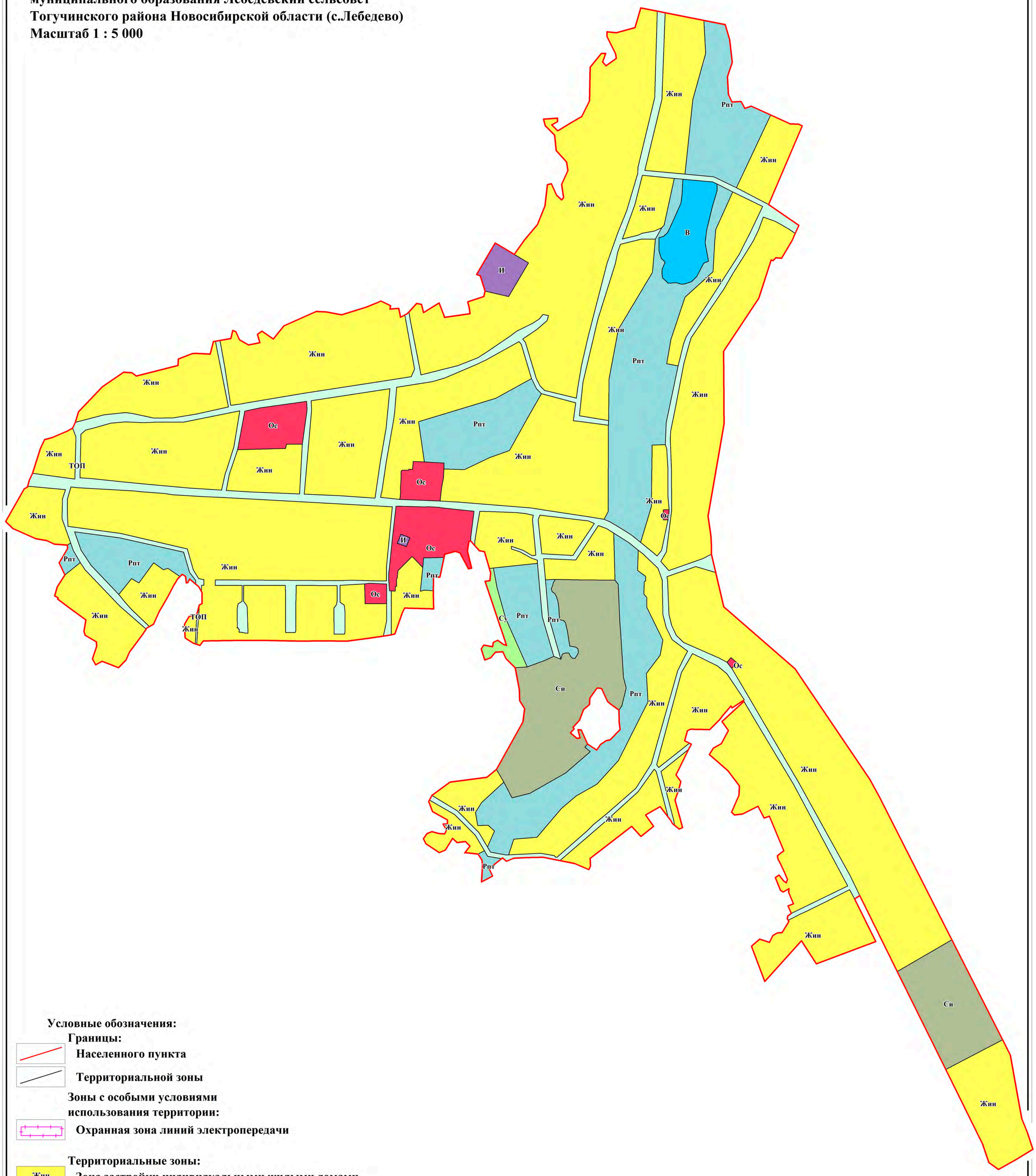

Условные обозначения:

Границы:

- Населенного пункта
- Территориальной зоны

Зоны с особыми условиями использования территории:

- Охранная зона линий электропередачи

Территориальные зоны:

Жин	Зона застройки индивидуальными жилыми домами и ведения личного подсобного хозяйства
Ос	Зона специализированной общественной застройки
И	Зона инженерной инфраструктуры
Си	Зона обеспечения сельскохозяйственного производства
Су	Зона сельскохозяйственных угодий
Рпт	Зона объектов природно-познавательного туризма
В	Зона водных объектов
ТОП	Зона территории общего пользования

Карта градостроительного зонирования
муниципального образования Лебедевский сельсовет
Тогучинского района Новосибирской области (п.Верх-Чемской)
Масштаб 1 : 5 000

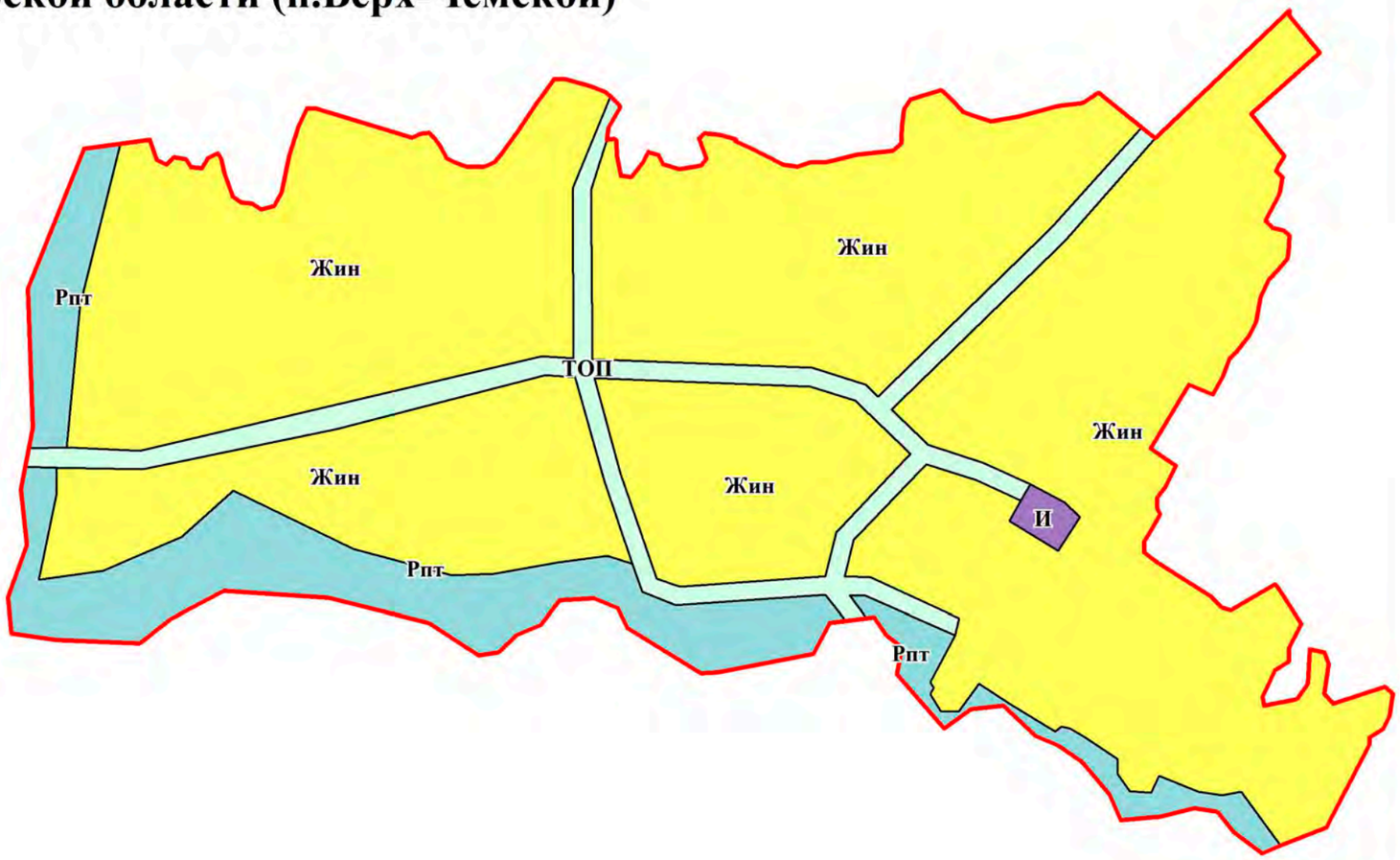

Условные обозначения:

Границы:

Населенного пункта

Территориальной зоны

Территориальные зоны:

Жин — **Зона застройки индивидуальными жилыми домами и ведения личного подсобного хозяйства**

И — **Зона инженерной инфраструктуры**

Рпт — **Зона объектов природно-познавательного туризма**

ТОП — **Зона территории общего пользования**

Карта зон с особыми условиями использования территории муниципального образования Лебедевский сельсовет Тогучинского района Новосибирской области
Масштаб 1 : 25 000

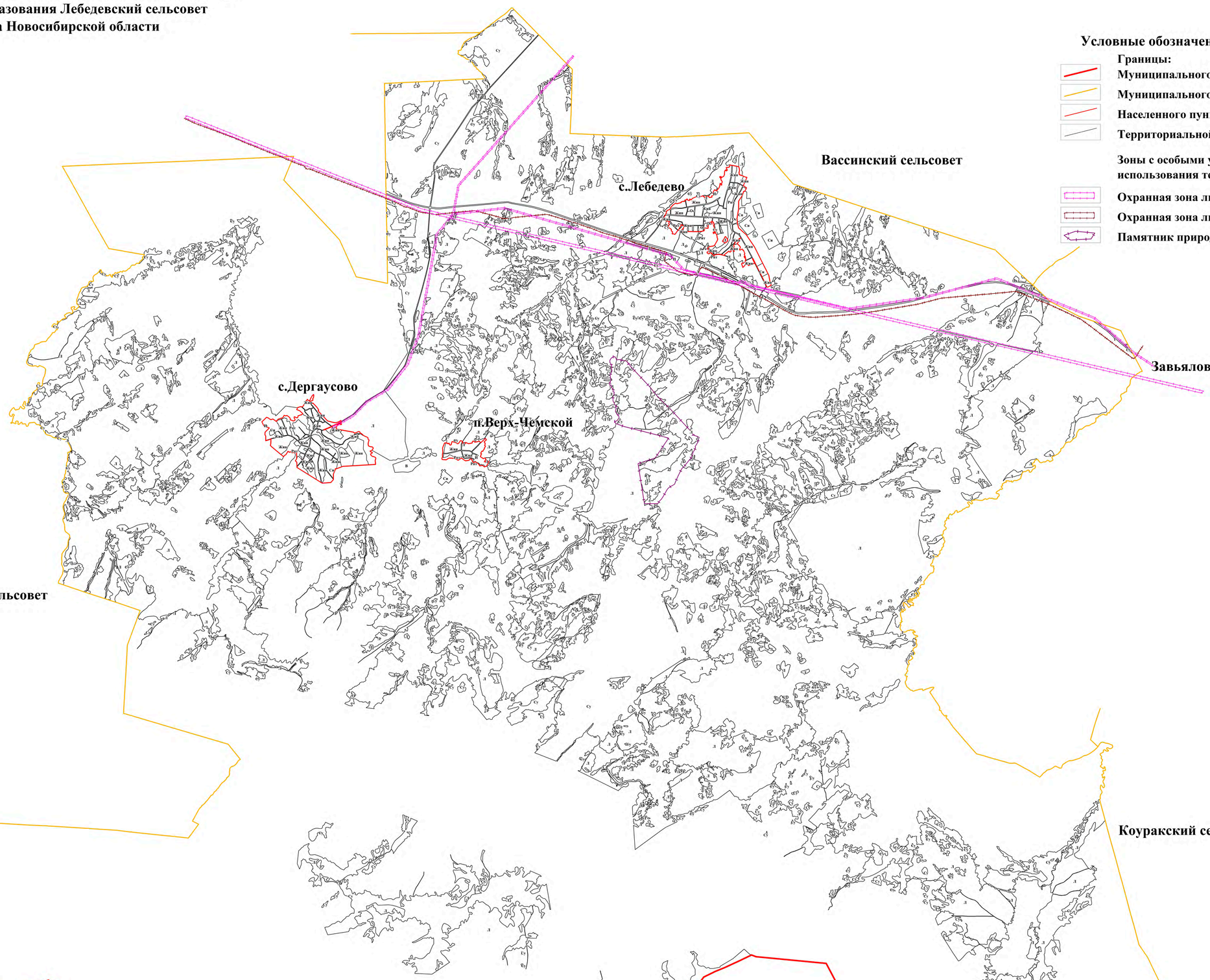

Условные обозначения:

Границы:
- Муниципального района
- Муниципального образования
- Населенного пункта
- Территориальной зоны

Зоны с особыми условиями использования территории
- Охранная зона линий электропередачи
- Охранная зона линий связи
- Памятник природы

Территориальные зоны:
- Жин — Зона застройки индивидуальными жилыми домами и ведения личного подсобного хозяйства
- Ос — Зона специализированной общественной застройки
- И — Зона инженерной инфраструктуры
- П — Производственная зона
- Т — Зона транспортной инфраструктуры
- Су — Зона сельскохозяйственных угодий
- Сн — Зона сельскохозяйственного использования
- Рит — Зона объектов природно-познавательного туризма
- Л — Зона лесов
- В — Зона водных объектов
- ТОП — Зона территории общего пользования
- ДРит — Зона ритуальной деятельности
- ДСп — Зона объектов специальной деятельности