ПРИЛОЖЕНИЕ
к документу «Внесение изменений в правила землепользования и застройки территории Коуракского сельсовета Тогучинского района Новосибирской области»

СВЕДЕНИЯ О ГРАНИЦАХ ТЕРРИТОРИАЛЬНЫХ ЗОН КИРОВСКОГО СЕЛЬСОВЕТА ТОГУЧИНСКОГО РАЙОНА НОВОСИБИРСКОЙ ОБЛАСТИ

ОПИСАНИЕ МЕСТОПОЛОЖЕНИЯ ГРАНИЦ		
Зона застройки индивидуальными жилыми домами и ведения личного подсобного хозяйства (Жин)		
(наименование объекта, местоположение границ которого описано (далее объект))		
Сведения об объекте		
№ п/п	Характеристики объекта	Описание характеристик
1	Местоположение объекта	Новосибирская область, Тогучинский район, Коуракский сельсовет, д.Конево, д.Старогутово, п.Мирный,с.Коурак, с.Юрты
2	Площадь объекта +/- величина погрешности определения площадь (Р +/- Дельта Р)	5793021 кв.м.±42120кв.м.
3	Иные характеристики объекта	**Основные виды разрешенного использования земельных участков (предельные размеры земельных участков):** Для индивидуального жилищного строительства (2.1) (min- 0,04 га, max – 0,20 га); Для ведения личного подсобного хозяйства (2.2) (min- 0,04 га, max – 0,40 га); Блокированная жилая застройка (2.3) (min- 0,015 га, max – 0,15 га); Коммунальное обслуживание (3.1) (min- не установлены, max – 25,0 га); Территории общего пользования (12.0) (не установлены). **Условно-разрешенные виды использования земельных участков (предельные размеры земельных участков):** Малоэтажная многоквартирная жилая застройка (2.1.1) (min- 0,1 га, max – 1,0 га); Хранение автотранспорта (2.7.1) (не установлены); Обслуживание жилой застройки (2.7) (min- 0,04 га, max – 0,15 га); Спорт (5.1) (не установлены); Магазины (4.4) (min- 0,02 га, max – не установлены); Ведение огородничества (13.1) (min- 0,03 га, max – 0,40 га); Религиозное использование (3.7) (не установлены). **Вспомогательные виды разрешенного использования земельных участков:** Не устанавливается

ОПИСАНИЕ МЕСТОПОЛОЖЕНИЯ ГРАНИЦ

Зона застройки индивидуальными жилыми домами и ведения личного подсобного хозяйства (Жин)

(наименование объекта)

Сведения о местоположении границ объекта

1. Система координат МСК НСО, зона 4

2. Сведения о характерных точках границ объекта

Обозначение характерных точек границ	Координаты, м		Метод определения координат характерной точки	Средняя квадратическая погрешность положения характерной точки (M_t), м	Описание обозначения точки на местности (при наличии)
	X	Y			
-	-	-	-	-	-

3. Сведения о характерных точках части (частей) границы объекта

Обозначение характерных точек части границы	Координаты, м		Метод определения координат характерной точки	Средняя квадратическая погрешность положения характерной точки (M_t), м	Описание обозначения точки на местности (при наличии)
	X	Y			
с.Коурак					
	часть №1				
1	466153,78	4309924,80	Картометрический метод	5	-
2	466098,61	4309866,58	Картометрический метод	5	-
3	466093,76	4309840,92	Картометрический метод	5	-
4	466090,33	4309814,26	Картометрический метод	5	-
5	466093,84	4309775,61	Картометрический метод	5	-
6	466096,85	4309729,43	Картометрический метод	5	-
7	466100,36	4309698,30	Картометрический метод	5	-
8	466108,90	4309661,66	Картометрический метод	5	-
9	466124,45	4309626,52	Картометрический метод	5	-
10	466130,48	4309606,44	Картометрический метод	5	-
11	466133,48	4309589,38	Картометрический метод	5	-
12	466133,48	4309564,28	Картометрический метод	5	-
13	466143,02	4309502,03	Картометрический метод	5	-
14	466143,02	4309481,45	Картометрический метод	5	-
15	466144,52	4309465,89	Картометрический метод	5	-
16	466143,02	4309423,22	Картометрический метод	5	-
17	466151,05	4309353,95	Картометрический метод	5	-
18	466155,56	4309333,87	Картометрический метод	5	-
19	466176,14	4309309,28	Картометрический метод	5	-
20	466200,73	4309271,13	Картометрический метод	5	-
21	466229,33	4309243,02	Картометрический метод	5	-
22	466241,38	4309247,03	Картометрический метод	5	-
23	466257,44	4309260,09	Картометрический метод	5	-
24	466248,40	4309302,16	Картометрический метод	5	-
25	466235,18	4309338,39	Картометрический метод	5	-
26	466227,70	4309366,56	Картометрический метод	5	-
27	466216,78	4309406,81	Картометрический метод	5	-
28	466217,11	4309429,47	Картометрический метод	5	-
29	466215,62	4309469,49	Картометрический метод	5	-
30	466215,25	4309501,00	Картометрический метод	5	-
31	466216,21	4309518,92	Картометрический метод	5	-
32	466207,59	4309555,72	Картометрический метод	5	-
33	466201,84	4309584,47	Картометрический метод	5	-

ОПИСАНИЕ МЕСТОПОЛОЖЕНИЯ ГРАНИЦ

Зона застройки индивидуальными жилыми домами и ведения личного подсобного хозяйства (Жин)

(наименование объекта)

Сведения о местоположении границ объекта

3. Сведения о характерных точках части (частей) границы объекта

Обозначение характерных точек части границы	Координаты, м		Метод определения координат характерной точки	Средняя квадратическая погрешность положения характерной точки (M_t), м	Описание обозначения точки на местности (при наличии)
	X	Y			
34	466194,94	4309633,35	Картометрический метод	5	-
35	466167,34	4309692,57	Картометрический метод	5	-
36	466158,71	4309713,85	Картометрический метод	5	-
37	466142,61	4309777,67	Картометрический метод	5	-
38	466153,54	4309786,87	Картометрический метод	5	-
39	466136,88	4309845,52	Картометрический метод	5	-
1	466153,78	4309924,80	Картометрический метод	5	-
	часть №2				
40	466104,08	4309895,62	Картометрический метод	5	-
41	466144,99	4309938,79	Картометрический метод	5	-
42	466092,31	4310075,35	Картометрический метод	5	-
43	466078,21	4310060,57	Картометрический метод	5	-
44	466060,96	4310070,92	Картометрический метод	5	-
45	466033,92	4310024,35	Картометрический метод	5	-
46	466020,57	4310006,51	Картометрический метод	5	-
47	466018,57	4309994,96	Картометрический метод	5	-
48	466057,71	4309955,81	Картометрический метод	5	-
49	466055,20	4309943,77	Картометрический метод	5	-
40	466104,08	4309895,62	Картометрический метод	5	-
	часть №3				
50	466122,76	4310044,13	Картометрический метод	5	-
51	466156,31	4310066,51	Картометрический метод	5	-
52	466162,45	4310054,21	Картометрический метод	5	-
53	466184,63	4310080,35	Картометрический метод	5	-
54	466193,85	4310104,61	Картометрический метод	5	-
55	466196,36	4310108,94	Картометрический метод	5	-
56	466183,06	4310138,62	Картометрический метод	5	-
57	466298,17	4310280,58	Картометрический метод	5	-
58	466341,43	4310341,34	Картометрический метод	5	-
59	466363,97	4310371,40	Картометрический метод	5	-
60	466386,52	4310401,46	Картометрический метод	5	-
61	466443,30	4310472,45	Картометрический метод	5	-
62	466419,10	4310493,31	Картометрический метод	5	-
63	466434,11	4310510,01	Картометрический метод	5	-
64	466442,46	4310523,37	Картометрический метод	5	-
65	466344,65	4310631,92	Картометрический метод	5	-
66	466298,42	4310580,27	Картометрический метод	5	-
67	466278,83	4310557,88	Картометрический метод	5	-
68	466255,27	4310530,50	Картометрический метод	5	-
69	466212,76	4310480,14	Картометрический метод	5	-
70	466177,71	4310441,63	Картометрический метод	5	-
71	466159,70	4310419,17	Картометрический метод	5	-
72	466110,94	4310364,63	Картометрический метод	5	-
73	466060,50	4310309,60	Картометрический метод	5	-
74	466011,83	4310257,22	Картометрический метод	5	-

ОПИСАНИЕ МЕСТОПОЛОЖЕНИЯ ГРАНИЦ

Зона застройки индивидуальными жилыми домами и ведения личного подсобного хозяйства (Жин)

(наименование объекта)

Сведения о местоположении границ объекта

3. Сведения о характерных точках части (частей) границы объекта

Обозначение характерных точек части границы	Координаты, м		Метод определения координат характерной точки	Средняя квадратическая погрешность положения характерной точки (M_t), м	Описание обозначения точки на местности (при наличии)
	X	Y			
75	466014,50	4310247,67	Картометрический метод	5	-
76	466020,05	4310234,07	Картометрический метод	5	-
77	466040,63	4310207,89	Картометрический метод	5	-
78	466061,28	4310179,89	Картометрический метод	5	-
79	466062,98	4310176,58	Картометрический метод	5	-
80	466076,31	4310130,39	Картометрический метод	5	-
50	466122,76	4310044,13	Картометрический метод	5	-
	часть №4				
81	466552,68	4310484,97	Картометрический метод	5	-
82	466569,38	4310508,34	Картометрический метод	5	-
83	466596,10	4310553,49	Картометрический метод	5	-
84	466601,95	4310561,84	Картометрический метод	5	-
85	466627,00	4310617,79	Картометрический метод	5	-
86	466630,34	4310629,49	Картометрический метод	5	-
87	466727,86	4310756,45	Картометрический метод	5	-
88	466736,80	4310767,00	Картометрический метод	5	-
89	466753,06	4310781,64	Картометрический метод	5	-
90	466772,56	4310798,71	Картометрический метод	5	-
91	466778,25	4310810,08	Картометрический метод	5	-
92	466772,82	4310921,49	Картометрический метод	5	-
93	466516,87	4310884,51	Картометрический метод	5	-
94	466385,17	4310862,19	Картометрический метод	5	-
95	466327,92	4310847,69	Картометрический метод	5	-
96	466256,18	4310825,33	Картометрический метод	5	-
97	466222,30	4310812,89	Картометрический метод	5	-
98	466281,75	4310748,52	Картометрический метод	5	-
99	466489,67	4310542,10	Картометрический метод	5	-
81	466552,68	4310484,97	Картометрический метод	5	-
	часть №5				
100	466257,84	4310725,88	Картометрический метод	5	-
101	466148,74	4310688,54	Картометрический метод	5	-
102	466138,63	4310722,78	Картометрический метод	5	-
103	466130,64	4310719,84	Картометрический метод	5	-
104	466118,86	4310729,84	Картометрический метод	5	-
105	466112,90	4310745,68	Картометрический метод	5	-
106	466103,54	4310765,08	Картометрический метод	5	-
107	466046,85	4310738,90	Картометрический метод	5	-
108	465837,89	4310644,51	Картометрический метод	5	-
109	465742,27	4310576,35	Картометрический метод	5	-
110	465731,22	4310557,19	Картометрический метод	5	-
111	465735,15	4310544,74	Картометрический метод	5	-
112	465746,59	4310510,20	Картометрический метод	5	-
113	465749,61	4310477,96	Картометрический метод	5	-
114	465774,27	4310456,45	Картометрический метод	5	-
115	465853,58	4310425,15	Картометрический метод	5	-

ОПИСАНИЕ МЕСТОПОЛОЖЕНИЯ ГРАНИЦ

Зона застройки индивидуальными жилыми домами и ведения личного подсобного хозяйства (Жин)

(наименование объекта)

Сведения о местоположении границ объекта

3. Сведения о характерных точках части (частей) границы объекта

Обозначение характерных точек части границы	Координаты, м		Метод определения координат характерной точки	Средняя квадратическая погрешность положения характерной точки (M_t), м	Описание обозначения точки на местности (при наличии)
	X	Y			
116	465915,50	4310388,24	Картометрический метод	5	-
117	465974,04	4310361,59	Картометрический метод	5	-
118	466020,82	4310349,61	Картометрический метод	5	-
119	466069,83	4310343,14	Картометрический метод	5	-
120	466083,31	4310343,37	Картометрический метод	5	-
121	466328,69	4310635,72	Картометрический метод	5	-
122	466303,24	4310667,53	Картометрический метод	5	-
123	466290,04	4310685,77	Картометрический метод	5	-
124	466285,97	4310691,45	Картометрический метод	5	-
100	466257,84	4310725,88	Картометрический метод	5	-
	часть №6				
125	466457,43	4310887,99	Картометрический метод	5	-
126	466452,68	4311029,31	Картометрический метод	5	-
127	466449,82	4311053,59	Картометрический метод	5	-
128	466417,10	4311062,26	Картометрический метод	5	-
129	466402,13	4311008,85	Картометрический метод	5	-
130	466191,77	4311060,36	Картометрический метод	5	-
131	466174,89	4311032,10	Картометрический метод	5	-
132	466156,28	4311000,18	Картометрический метод	5	-
133	466142,33	4310946,43	Картометрический метод	5	-
134	466135,41	4310910,05	Картометрический метод	5	-
135	466280,28	4310889,62	Картометрический метод	5	-
136	466383,81	4310874,38	Картометрический метод	5	-
125	466457,43	4310887,99	Картометрический метод	5	-
	часть №7				
137	465566,46	4309846,67	Картометрический метод	5	-
138	465540,83	4309832,01	Картометрический метод	5	-
139	465525,07	4309801,84	Картометрический метод	5	-
140	465517,28	4309765,62	Картометрический метод	5	-
141	465529,35	4309753,36	Картометрический метод	5	-
142	465573,53	4309785,49	Картометрический метод	5	-
143	465592,20	4309787,05	Картометрический метод	5	-
144	465606,81	4309766,41	Картометрический метод	5	-
145	465673,57	4309690,87	Картометрический метод	5	-
146	465688,94	4309707,52	Картометрический метод	5	-
147	465707,91	4309724,77	Картометрический метод	5	-
148	465672,84	4309767,32	Картометрический метод	5	-
149	465680,89	4309781,70	Картометрический метод	5	-
150	465682,61	4309798,37	Картометрический метод	5	-
151	465704,46	4309876,00	Картометрический метод	5	-
152	465717,69	4309878,87	Картометрический метод	5	-
153	465737,96	4309917,74	Картометрический метод	5	-
154	465795,26	4309915,14	Картометрический метод	5	-
155	465807,30	4309905,60	Картометрический метод	5	-
156	465821,35	4309919,66	Картометрический метод	5	-

ОПИСАНИЕ МЕСТОПОЛОЖЕНИЯ ГРАНИЦ

Зона застройки индивидуальными жилыми домами и ведения личного подсобного хозяйства (Жин)

(наименование объекта)

Сведения о местоположении границ объекта

3. Сведения о характерных точках части (частей) границы объекта

Обозначение характерных точек части границы	Координаты, м		Метод определения координат характерной точки	Средняя квадратическая погрешность положения характерной точки (M_t), м	Описание обозначения точки на местности (при наличии)
	X	Y			
157	465832,89	4309909,62	Картометрический метод	5	-
158	465875,55	4309948,27	Картометрический метод	5	-
159	465861,50	4309979,39	Картометрический метод	5	-
160	465872,67	4310043,45	Картометрический метод	5	-
161	465876,16	4310045,59	Картометрический метод	5	-
162	465921,01	4310062,38	Картометрический метод	5	-
163	465944,50	4310086,84	Картометрический метод	5	-
164	466003,39	4310105,65	Картометрический метод	5	-
165	466044,31	4310148,54	Картометрический метод	5	-
166	466056,17	4310166,35	Картометрический метод	5	-
167	466052,83	4310174,73	Картометрический метод	5	-
168	465996,34	4310238,82	Картометрический метод	5	-
169	465944,56	4310183,11	Картометрический метод	5	-
170	465921,15	4310158,92	Картометрический метод	5	-
171	465897,97	4310138,26	Картометрический метод	5	-
172	465870,69	4310124,14	Картометрический метод	5	-
173	465837,42	4310109,42	Картометрический метод	5	-
174	465806,42	4310090,60	Картометрический метод	5	-
175	465784,38	4310068,92	Картометрический метод	5	-
176	465770,14	4310053,02	Картометрический метод	5	-
177	465765,13	4310037,60	Картометрический метод	5	-
178	465744,16	4310016,58	Картометрический метод	5	-
179	465713,62	4309997,18	Картометрический метод	5	-
180	465691,72	4309982,64	Картометрический метод	5	-
181	465675,37	4309957,20	Картометрический метод	5	-
182	465638,77	4309840,93	Картометрический метод	5	-
183	465633,05	4309842,72	Картометрический метод	5	-
184	465668,89	4309956,42	Картометрический метод	5	-
185	465656,17	4309992,16	Картометрический метод	5	-
186	465602,02	4309959,34	Картометрический метод	5	-
187	465545,92	4309901,82	Картометрический метод	5	-
188	465580,03	4309858,07	Картометрический метод	5	-
137	465566,46	4309846,67	Картометрический метод	5	-
	часть №8				
189	465919,65	4310376,75	Картометрический метод	5	-
190	465741,46	4310276,95	Картометрический метод	5	-
191	465689,68	4310219,22	Картометрический метод	5	-
192	465644,02	4310158,57	Картометрический метод	5	-
193	465641,35	4310122,33	Картометрический метод	5	-
194	465642,89	4310092,22	Картометрический метод	5	-
195	465657,17	4310030,35	Картометрический метод	5	-
196	465662,52	4310008,67	Картометрический метод	5	-
197	465710,33	4310002,19	Картометрический метод	5	-
198	465740,48	4310021,34	Картометрический метод	5	-
199	465752,37	4310034,89	Картометрический метод	5	-

ОПИСАНИЕ МЕСТОПОЛОЖЕНИЯ ГРАНИЦ

Зона застройки индивидуальными жилыми домами и ведения личного подсобного хозяйства (Жин)

(наименование объекта)

Сведения о местоположении границ объекта

3. Сведения о характерных точках части (частей) границы объекта

Обозначение характерных точек части границы	Координаты, м		Метод определения координат характерной точки	Средняя квадратическая погрешность положения характерной точки (M_t), м	Описание обозначения точки на местности (при наличии)
	X	Y			
200	465772,71	4310069,18	Картометрический метод	5	-
201	465796,49	4310095,55	Картометрический метод	5	-
202	465817,99	4310112,88	Картометрический метод	5	-
203	465897,14	4310148,18	Картометрический метод	5	-
204	466047,53	4310312,11	Картометрический метод	5	-
205	466010,12	4310344,47	Картометрический метод	5	-
206	465971,05	4310353,00	Картометрический метод	5	-
189	465919,65	4310376,75	Картометрический метод	5	-
	часть №9				
207	465912,66	4310382,95	Картометрический метод	5	-
208	465836,28	4310422,72	Картометрический метод	5	-
209	465773,63	4310444,89	Картометрический метод	5	-
210	465751,96	4310441,97	Картометрический метод	5	-
211	465747,38	4310411,42	Картометрический метод	5	-
212	465745,08	4310346,87	Картометрический метод	5	-
213	465740,41	4310313,27	Картометрический метод	5	-
214	465742,10	4310287,39	Картометрический метод	5	-
207	465912,66	4310382,95	Картометрический метод	5	-
	часть №10				
215	465660,96	4310210,62	Картометрический метод	5	-
216	465734,59	4310314,83	Картометрический метод	5	-
217	465740,54	4310474,10	Картометрический метод	5	-
218	465721,59	4310548,68	Картометрический метод	5	-
219	465709,60	4310567,18	Картометрический метод	5	-
220	465652,61	4310544,76	Картометрический метод	5	-
221	465632,18	4310524,10	Картометрический метод	5	-
222	465609,53	4310502,24	Картометрический метод	5	-
223	465559,03	4310457,12	Картометрический метод	5	-
224	465460,32	4310392,47	Картометрический метод	5	-
225	465473,01	4310377,68	Картометрический метод	5	-
226	465516,22	4310324,54	Картометрический метод	5	-
227	465554,53	4310298,86	Картометрический метод	5	-
228	465582,37	4310274,94	Картометрический метод	5	-
229	465637,28	4310228,81	Картометрический метод	5	-
215	465660,96	4310210,62	Картометрический метод	5	-
	часть №11				
230	465454,35	4310397,44	Картометрический метод	5	-
231	465556,48	4310460,20	Картометрический метод	5	-
232	465606,84	4310505,20	Картометрический метод	5	-
233	465632,44	4310532,40	Картометрический метод	5	-
234	465620,91	4310547,33	Картометрический метод	5	-
235	465592,96	4310541,38	Картометрический метод	5	-
236	465539,96	4310538,55	Картометрический метод	5	-
237	465455,56	4310556,74	Картометрический метод	5	-
238	465448,41	4310557,03	Картометрический метод	5	-

ОПИСАНИЕ МЕСТОПОЛОЖЕНИЯ ГРАНИЦ

Зона застройки индивидуальными жилыми домами и ведения личного подсобного хозяйства (Жин)

(наименование объекта)

Сведения о местоположении границ объекта

3. Сведения о характерных точках части (частей) границы объекта

Обозначение характерных точек части границы	Координаты, м		Метод определения координат характерной точки	Средняя квадратическая погрешность положения характерной точки (M_t), м	Описание обозначения точки на местности (при наличии)
	X	Y			
239	465434,68	4310552,65	Картометрический метод	5	-
240	465377,38	4310518,71	Картометрический метод	5	-
241	465424,89	4310426,66	Картометрический метод	5	-
242	465447,74	4310398,77	Картометрический метод	5	-
230	465454,35	4310397,44	Картометрический метод	5	-
	часть №12				
243	465539,74	4309908,76	Картометрический метод	5	-
244	465596,35	4309966,77	Картометрический метод	5	-
245	465656,06	4310002,19	Картометрический метод	5	-
246	465634,61	4310091,57	Картометрический метод	5	-
247	465631,56	4310147,53	Картометрический метод	5	-
248	465606,68	4310193,53	Картометрический метод	5	-
249	465598,14	4310210,61	Картометрический метод	5	-
250	465595,48	4310215,92	Картометрический метод	5	-
251	465559,02	4310268,72	Картометрический метод	5	-
252	465519,11	4310310,43	Картометрический метод	5	-
253	465426,93	4310410,69	Картометрический метод	5	-
254	465380,46	4310495,88	Картометрический метод	5	-
255	465350,30	4310531,79	Картометрический метод	5	-
256	465266,97	4310522,70	Картометрический метод	5	-
257	465307,64	4310462,94	Картометрический метод	5	-
258	465291,99	4310441,85	Картометрический метод	5	-
259	465321,76	4310375,34	Картометрический метод	5	-
260	465408,68	4310240,45	Картометрический метод	5	-
261	465420,08	4310197,59	Картометрический метод	5	-
262	465394,90	4310174,79	Картометрический метод	5	-
243	465539,74	4309908,76	Картометрический метод	5	-
	часть №13				
263	465244,24	4309534,88	Картометрический метод	5	-
264	465229,73	4309594,08	Картометрический метод	5	-
265	465214,54	4309606,80	Картометрический метод	5	-
266	465207,41	4309596,12	Картометрический метод	5	-
267	465168,30	4309573,45	Картометрический метод	5	-
268	465161,08	4309569,28	Картометрический метод	5	-
269	465150,51	4309550,60	Картометрический метод	5	-
270	465153,76	4309535,16	Картометрический метод	5	-
271	465154,58	4309511,58	Картометрический метод	5	-
272	465156,21	4309497,77	Картометрический метод	5	-
273	465160,27	4309492,89	Картометрический метод	5	-
274	465168,40	4309492,89	Картометрический метод	5	-
275	465179,78	4309496,15	Картометрический метод	5	-
276	465184,65	4309490,45	Картометрический метод	5	-
277	465200,10	4309472,57	Картометрический метод	5	-
278	465214,72	4309457,13	Картометрический метод	5	-
279	465215,54	4309445,75	Картометрический метод	5	-

ОПИСАНИЕ МЕСТОПОЛОЖЕНИЯ ГРАНИЦ

Зона застройки индивидуальными жилыми домами и ведения личного подсобного хозяйства (Жин)

(наименование объекта)

Сведения о местоположении границ объекта

3. Сведения о характерных точках части (частей) границы объекта

Обозначение характерных точек части границы	Координаты, м		Метод определения координат характерной точки	Средняя квадратическая погрешность положения характерной точки (M_t), м	Описание обозначения точки на местности (при наличии)
	X	Y			
280	465222,86	4309432,75	Картометрический метод	5	-
281	465294,41	4309372,68	Картометрический метод	5	-
282	465289,03	4309363,63	Картометрический метод	5	-
283	465374,28	4309316,52	Картометрический метод	5	-
284	465386,62	4309340,04	Картометрический метод	5	-
285	465397,45	4309336,05	Картометрический метод	5	-
286	465403,75	4309285,31	Картометрический метод	5	-
287	465402,32	4309261,88	Картометрический метод	5	-
288	465460,29	4309258,92	Картометрический метод	5	-
289	465459,01	4309291,60	Картометрический метод	5	-
290	465463,00	4309309,26	Картометрический метод	5	-
291	465467,56	4309327,50	Картометрический метод	5	-
292	465561,05	4309347,43	Картометрический метод	5	-
293	465572,17	4309346,84	Картометрический метод	5	-
294	465583,28	4309346,30	Картометрический метод	5	-
295	465607,22	4309363,96	Картометрический метод	5	-
296	465615,75	4309374,23	Картометрический метод	5	-
297	465612,35	4309386,21	Картометрический метод	5	-
298	465606,08	4309399,88	Картометрический метод	5	-
299	465616,91	4309410,72	Картометрический метод	5	-
300	465597,64	4309426,10	Картометрический метод	5	-
301	465581,22	4309439,20	Картометрический метод	5	-
302	465579,29	4309440,92	Картометрический метод	5	-
303	465548,46	4309435,50	Картометрический метод	5	-
304	465541,99	4309423,28	Картометрический метод	5	-
305	465531,15	4309416,05	Картометрический метод	5	-
306	465505,14	4309415,81	Картометрический метод	5	-
307	465502,49	4309432,91	Картометрический метод	5	-
308	465468,05	4309444,71	Картометрический метод	5	-
309	465451,19	4309456,28	Картометрический метод	5	-
310	465439,21	4309450,98	Картометрический метод	5	-
311	465426,33	4309427,25	Картометрический метод	5	-
312	465421,51	4309424,84	Картометрический метод	5	-
313	465432,11	4309451,10	Картометрический метод	5	-
314	465441,92	4309469,29	Картометрический метод	5	-
315	465423,02	4309492,65	Картометрический метод	5	-
316	465407,36	4309497,95	Картометрический метод	5	-
317	465394,84	4309513,13	Картометрический метод	5	-
318	465319,74	4309528,61	Картометрический метод	5	-
319	465297,30	4309505,30	Картометрический метод	5	-
263	465244,24	4309534,88	Картометрический метод	5	-
	часть №14				
320	465252,54	4309815,17	Картометрический метод	5	-
321	465304,62	4309862,70	Картометрический метод	5	-
322	465322,87	4309880,23	Картометрический метод	5	-

ОПИСАНИЕ МЕСТОПОЛОЖЕНИЯ ГРАНИЦ

Зона застройки индивидуальными жилыми домами и ведения личного подсобного хозяйства (Жин)

(наименование объекта)

Сведения о местоположении границ объекта

3. Сведения о характерных точках части (частей) границы объекта

Обозначение характерных точек части границы	Координаты, м		Метод определения координат характерной точки	Средняя квадратическая погрешность положения характерной точки (M_t), м	Описание обозначения точки на местности (при наличии)
	X	Y			
323	465334,86	4309871,51	Картометрический метод	5	-
324	465343,58	4309880,23	Картометрический метод	5	-
325	465347,70	4309877,66	Картометрический метод	5	-
326	465352,30	4309874,78	Картометрический метод	5	-
327	465376,28	4309907,48	Картометрический метод	5	-
328	465361,02	4309931,46	Картометрический метод	5	-
329	465372,87	4309946,77	Картометрический метод	5	-
330	465330,08	4309974,23	Картометрический метод	5	-
331	465232,68	4309880,19	Картометрический метод	5	-
332	465219,03	4309866,52	Картометрический метод	5	-
320	465252,54	4309815,17	Картометрический метод	5	-
	часть №15				
333	465046,91	4310072,18	Картометрический метод	5	-
334	465043,41	4310041,84	Картометрический метод	5	-
335	465032,55	4309996,94	Картометрический метод	5	-
336	465026,65	4309973,39	Картометрический метод	5	-
337	465017,88	4309942,32	Картометрический метод	5	-
338	465012,54	4309928,80	Картометрический метод	5	-
339	465037,27	4309924,93	Картометрический метод	5	-
340	465093,96	4309902,03	Картометрический метод	5	-
341	465101,69	4309915,27	Картометрический метод	5	-
342	465159,95	4309889,32	Картометрический метод	5	-
343	465214,33	4309872,94	Картометрический метод	5	-
344	465265,10	4309919,90	Картометрический метод	5	-
345	465277,20	4309930,69	Картометрический метод	5	-
346	465324,85	4309977,59	Картометрический метод	5	-
347	465239,49	4310032,77	Картометрический метод	5	-
348	465177,60	4310055,56	Картометрический метод	5	-
349	465138,22	4310089,58	Картометрический метод	5	-
350	465325,67	4310305,43	Картометрический метод	5	-
351	465256,87	4310387,59	Картометрический метод	5	-
352	465235,24	4310349,76	Картометрический метод	5	-
353	465219,69	4310325,62	Картометрический метод	5	-
354	465200,28	4310298,48	Картометрический метод	5	-
355	465176,71	4310276,34	Картометрический метод	5	-
356	465151,14	4310256,74	Картометрический метод	5	-
357	465070,77	4310164,97	Картометрический метод	5	-
333	465046,91	4310072,18	Картометрический метод	5	-
	часть №16				
358	464997,23	4309739,14	Картометрический метод	5	-
359	464991,06	4309878,66	Картометрический метод	5	-
360	465001,93	4309921,69	Картометрический метод	5	-
361	465018,91	4309989,24	Картометрический метод	5	-
362	465032,94	4310042,69	Картометрический метод	5	-
363	465038,40	4310075,47	Картометрический метод	5	-

ОПИСАНИЕ МЕСТОПОЛОЖЕНИЯ ГРАНИЦ

Зона застройки индивидуальными жилыми домами и ведения личного подсобного хозяйства (Жин)

(наименование объекта)

Сведения о местоположении границ объекта

3. Сведения о характерных точках части (частей) границы объекта

Обозначение характерных точек части границы	Координаты, м		Метод определения координат характерной точки	Средняя квадратическая погрешность положения характерной точки (M_t), м	Описание обозначения точки на местности (при наличии)
	X	Y			
364	465000,15	4310111,59	Картометрический метод	5	-
365	464964,72	4310069,71	Картометрический метод	5	-
366	464920,63	4309985,82	Картометрический метод	5	-
367	464912,32	4309969,24	Картометрический метод	5	-
368	464887,45	4309923,62	Картометрический метод	5	-
369	464849,72	4309870,86	Картометрический метод	5	-
370	464776,69	4309794,44	Картометрический метод	5	-
371	464859,54	4309704,38	Картометрический метод	5	-
372	464870,36	4309713,06	Картометрический метод	5	-
373	464881,80	4309721,86	Картометрический метод	5	-
374	464922,87	4309679,06	Картометрический метод	5	-
375	464974,24	4309720,83	Картометрический метод	5	-
358	464997,23	4309739,14	Картометрический метод	5	-
	часть №17				
376	464447,27	4309269,16	Картометрический метод	5	-
377	464457,15	4309282,85	Картометрический метод	5	-
378	464473,87	4309289,68	Картометрический метод	5	-
379	464495,15	4309292,72	Картометрический метод	5	-
380	464510,35	4309299,55	Картометрический метод	5	-
381	464517,19	4309305,64	Картометрический метод	5	-
382	464521,75	4309298,04	Картометрический метод	5	-
383	464541,51	4309282,07	Картометрический метод	5	-
384	464554,43	4309281,32	Картометрический метод	5	-
385	464581,79	4309288,16	Картометрический метод	5	-
386	464598,51	4309298,80	Картометрический метод	5	-
387	464602,60	4309302,68	Картометрический метод	5	-
388	464613,71	4309313,24	Картометрический метод	5	-
389	464720,93	4309312,32	Картометрический метод	5	-
390	464711,75	4309320,08	Картометрический метод	5	-
391	464710,23	4309337,56	Картометрический метод	5	-
392	464713,27	4309368,72	Картометрический метод	5	-
393	464725,43	4309399,87	Картометрический метод	5	-
394	464738,35	4309415,83	Картометрический метод	5	-
395	464757,35	4309429,51	Картометрический метод	5	-
396	464761,22	4309433,05	Картометрический метод	5	-
397	464762,85	4309434,54	Картометрический метод	5	-
398	464784,71	4309454,60	Картометрический метод	5	-
399	464803,71	4309474,35	Картометрический метод	5	-
400	464813,21	4309489,18	Картометрический метод	5	-
401	464817,39	4309498,30	Картометрический метод	5	-
402	464826,89	4309515,02	Картометрический метод	5	-
403	464834,87	4309531,74	Картометрический метод	5	-
404	464841,71	4309538,20	Картометрический метод	5	-
405	464781,88	4309609,45	Картометрический метод	5	-
406	464622,73	4309454,86	Картометрический метод	5	-

ОПИСАНИЕ МЕСТОПОЛОЖЕНИЯ ГРАНИЦ

Зона застройки индивидуальными жилыми домами и ведения личного подсобного хозяйства (Жин)

(наименование объекта)

Сведения о местоположении границ объекта

3. Сведения о характерных точках части (частей) границы объекта

Обозначение характерных точек части границы	Координаты, м		Метод определения координат характерной точки	Средняя квадратическая погрешность положения характерной точки (M_t), м	Описание обозначения точки на местности (при наличии)
	X	Y			
407	464369,39	4309292,23	Картометрический метод	5	-
408	464399,39	4309295,00	Картометрический метод	5	-
409	464411,55	4309293,48	Картометрический метод	5	-
410	464420,67	4309282,85	Картометрический метод	5	-
411	464431,31	4309264,59	Картометрический метод	5	-
412	464438,91	4309262,32	Картометрический метод	5	-
376	464447,27	4309269,16	Картометрический метод	5	-
	часть №18				
413	464611,93	4309471,69	Картометрический метод	5	-
414	464725,00	4309584,29	Картометрический метод	5	-
415	464769,90	4309625,67	Картометрический метод	5	-
416	464815,93	4309687,86	Картометрический метод	5	-
417	464842,57	4309711,25	Картометрический метод	5	-
418	464771,85	4309789,37	Картометрический метод	5	-
419	464694,57	4309708,51	Картометрический метод	5	-
420	464550,48	4309575,84	Картометрический метод	5	-
421	464359,13	4309434,73	Картометрический метод	5	-
422	464414,43	4309344,91	Картометрический метод	5	-
413	464611,93	4309471,69	Картометрический метод	5	-
	часть №19				
423	464157,71	4309277,51	Картометрический метод	5	-
424	464159,23	4309291,95	Картометрический метод	5	-
425	464164,55	4309322,35	Картометрический метод	5	-
426	464170,65	4309310,96	Картометрический метод	5	-
427	464185,07	4309301,83	Картометрический метод	5	-
428	464210,15	4309295,75	Картометрический метод	5	-
429	464246,63	4309292,71	Картометрический метод	5	-
430	464296,79	4309288,91	Картометрический метод	5	-
431	464329,08	4309290,12	Картометрический метод	5	-
432	464402,65	4309337,34	Картометрический метод	5	-
433	464346,89	4309427,92	Картометрический метод	5	-
434	464325,16	4309416,52	Картометрический метод	5	-
435	464285,22	4309397,91	Картометрический метод	5	-
436	464266,06	4309387,49	Картометрический метод	5	-
437	464213,33	4309360,80	Картометрический метод	5	-
438	464178,47	4309344,47	Картометрический метод	5	-
439	464044,25	4309304,00	Картометрический метод	5	-
440	464060,43	4309243,31	Картометрический метод	5	-
441	464068,03	4309241,79	Картометрический метод	5	-
442	464081,71	4309245,59	Картометрический метод	5	-
443	464096,15	4309247,88	Картометрический метод	5	-
444	464124,27	4309254,71	Картометрический метод	5	-
445	464147,83	4309258,51	Картометрический метод	5	-
446	464156,95	4309262,31	Картометрический метод	5	-
423	464157,71	4309277,51	Картометрический метод	5	-

ОПИСАНИЕ МЕСТОПОЛОЖЕНИЯ ГРАНИЦ

Зона застройки индивидуальными жилыми домами и ведения личного подсобного хозяйства (Жин)

(наименование объекта)

Сведения о местоположении границ объекта

3. Сведения о характерных точках части (частей) границы объекта

Обозначение характерных точек части границы	Координаты, м		Метод определения координат характерной точки	Средняя квадратическая погрешность положения характерной точки (M_t), м	Описание обозначения точки на местности (при наличии)
	X	Y			
	часть №20				
447	464986,63	4310126,82	Картометрический метод	5	-
448	464839,78	4310251,80	Картометрический метод	5	-
449	464774,08	4310207,69	Картометрический метод	5	-
450	464618,48	4310027,21	Картометрический метод	5	-
451	464584,66	4309990,39	Картометрический метод	5	-
452	464550,83	4309953,57	Картометрический метод	5	-
453	464517,00	4309916,75	Картометрический метод	5	-
454	464483,17	4309879,94	Картометрический метод	5	-
455	464462,87	4309857,85	Картометрический метод	5	-
456	464333,99	4309717,06	Картометрический метод	5	-
457	464128,42	4309452,12	Картометрический метод	5	-
458	464053,77	4309402,12	Картометрический метод	5	-
459	464032,65	4309384,86	Картометрический метод	5	-
460	464045,92	4309331,03	Картометрический метод	5	-
461	464176,14	4309360,37	Картометрический метод	5	-
462	464213,38	4309380,73	Картометрический метод	5	-
463	464267,07	4309414,77	Картометрический метод	5	-
464	464331,98	4309455,35	Картометрический метод	5	-
465	464409,11	4309510,65	Картометрический метод	5	-
466	464435,67	4309530,32	Картометрический метод	5	-
467	464515,14	4309586,94	Картометрический метод	5	-
468	464568,92	4309630,69	Картометрический метод	5	-
469	464586,83	4309647,42	Картометрический метод	5	-
470	464700,14	4309741,47	Картометрический метод	5	-
471	464718,27	4309760,40	Картометрический метод	5	-
472	464878,14	4309928,95	Картометрический метод	5	-
473	464902,42	4309975,88	Картометрический метод	5	-
474	464918,27	4310006,06	Картометрический метод	5	-
475	464950,12	4310076,32	Картометрический метод	5	-
447	464986,63	4310126,82	Картометрический метод	5	-
	часть №21				
476	464090,08	4309487,27	Картометрический метод	5	-
477	464115,70	4309519,69	Картометрический метод	5	-
478	464145,18	4309552,10	Картометрический метод	5	-
479	464162,01	4309572,22	Картометрический метод	5	-
480	464203,13	4309618,32	Картометрический метод	5	-
481	464349,11	4309780,48	Картометрический метод	5	-
482	464283,84	4309826,36	Картометрический метод	5	-
483	464202,39	4309730,50	Картометрический метод	5	-
484	464198,96	4309726,54	Картометрический метод	5	-
485	464203,32	4309722,87	Картометрический метод	5	-
486	464196,48	4309712,23	Картометрический метод	5	-
487	464058,92	4309559,46	Картометрический метод	5	-
488	464060,44	4309525,28	Картометрический метод	5	-

ОПИСАНИЕ МЕСТОПОЛОЖЕНИЯ ГРАНИЦ

Зона застройки индивидуальными жилыми домами и ведения личного подсобного хозяйства (Жин)

(наименование объекта)

Сведения о местоположении границ объекта

3. Сведения о характерных точках части (частей) границы объекта

Обозначение характерных точек части границы	Координаты, м		Метод определения координат характерной точки	Средняя квадратическая погрешность положения характерной точки (M_t), м	Описание обозначения точки на местности (при наличии)
	X	Y			
489	464071,08	4309507,80	Картометрический метод	5	-
490	464081,72	4309497,15	Картометрический метод	5	-
476	464090,08	4309487,27	Картометрический метод	5	-
	часть №22				
491	464779,37	4310248,52	Картометрический метод	5	-
492	464709,70	4310251,23	Картометрический метод	5	-
493	464683,04	4310259,78	Картометрический метод	5	-
494	464605,35	4310302,48	Картометрический метод	5	-
495	464589,78	4310296,12	Картометрический метод	5	-
496	464562,66	4310272,28	Картометрический метод	5	-
497	464542,36	4310250,29	Картометрический метод	5	-
498	464524,96	4310224,65	Картометрический метод	5	-
499	464513,47	4310200,49	Картометрический метод	5	-
500	464477,71	4310111,46	Картометрический метод	5	-
501	464405,21	4309965,97	Картометрический метод	5	-
502	464377,36	4309916,54	Картометрический метод	5	-
503	464371,72	4309910,14	Картометрический метод	5	-
504	464350,45	4309895,44	Картометрический метод	5	-
505	464324,22	4309880,89	Картометрический метод	5	-
506	464291,72	4309862,85	Картометрический метод	5	-
507	464274,52	4309842,40	Картометрический метод	5	-
508	464354,50	4309786,47	Картометрический метод	5	-
509	464436,03	4309877,03	Картометрический метод	5	-
510	464592,89	4310051,54	Картометрический метод	5	-
491	464779,37	4310248,52	Картометрический метод	5	-
	часть №23				
511	464423,22	4310036,49	Картометрический метод	5	-
512	464429,32	4310034,30	Картометрический метод	5	-
513	464469,64	4310115,15	Картометрический метод	5	-
514	464516,75	4310227,97	Картометрический метод	5	-
515	464534,93	4310255,57	Картометрический метод	5	-
516	464558,38	4310276,49	Картометрический метод	5	-
517	464586,99	4310300,71	Картометрический метод	5	-
518	464594,88	4310308,10	Картометрический метод	5	-
519	464581,05	4310315,06	Картометрический метод	5	-
520	464575,21	4310310,35	Картометрический метод	5	-
521	464529,82	4310288,42	Картометрический метод	5	-
522	464516,81	4310281,51	Картометрический метод	5	-
523	464492,08	4310268,53	Картометрический метод	5	-
524	464476,78	4310251,19	Картометрический метод	5	-
525	464453,73	4310205,40	Картометрический метод	5	-
526	464436,48	4310149,71	Картометрический метод	5	-
527	464432,40	4310135,92	Картометрический метод	5	-
528	464420,43	4310096,37	Картометрический метод	5	-
511	464423,22	4310036,49	Картометрический метод	5	-

ОПИСАНИЕ МЕСТОПОЛОЖЕНИЯ ГРАНИЦ

Зона застройки индивидуальными жилыми домами и ведения личного подсобного хозяйства (Жин)

(наименование объекта)

Сведения о местоположении границ объекта

3. Сведения о характерных точках части (частей) границы объекта

Обозначение характерных точек части границы	Координаты, м		Метод определения координат характерной точки	Средняя квадратическая погрешность положения характерной точки (M_t), м	Описание обозначения точки на местности (при наличии)
	X	Y			
	часть №24				
529	464564,13	4310345,66	Картометрический метод	5	-
530	464576,38	4310365,18	Картометрический метод	5	-
531	464584,82	4310378,94	Картометрический метод	5	-
532	464621,60	4310438,76	Картометрический метод	5	-
533	464624,55	4310443,54	Картометрический метод	5	-
534	464596,05	4310461,51	Картометрический метод	5	-
535	464564,30	4310431,21	Картометрический метод	5	-
536	464522,82	4310380,32	Картометрический метод	5	-
529	464564,13	4310345,66	Картометрический метод	5	-
	часть №25				
537	464625,45	4310304,15	Картометрический метод	5	-
538	464643,50	4310318,87	Картометрический метод	5	-
539	464656,12	4310326,38	Картометрический метод	5	-
540	464752,31	4310375,40	Картометрический метод	5	-
541	464741,00	4310406,81	Картометрический метод	5	-
542	464687,79	4310390,44	Картометрический метод	5	-
543	464677,43	4310392,36	Картометрический метод	5	-
544	464632,13	4310380,24	Картометрический метод	5	-
545	464604,46	4310346,36	Картометрический метод	5	-
546	464591,02	4310323,11	Картометрический метод	5	-
537	464625,45	4310304,15	Картометрический метод	5	-
	часть №26				
547	465031,09	4310420,46	Картометрический метод	5	-
548	465211,82	4310522,70	Картометрический метод	5	-
549	465171,53	4310581,81	Картометрический метод	5	-
550	465145,17	4310576,02	Картометрический метод	5	-
551	465082,91	4310533,67	Картометрический метод	5	-
552	465046,85	4310572,24	Картометрический метод	5	-
553	464975,26	4310513,98	Картометрический метод	5	-
554	464965,90	4310500,86	Картометрический метод	5	-
555	464950,36	4310494,91	Картометрический метод	5	-
556	464913,46	4310526,85	Картометрический метод	5	-
557	464904,01	4310535,03	Картометрический метод	5	-
558	464852,91	4310486,18	Картометрический метод	5	-
559	464819,71	4310480,49	Картометрический метод	5	-
560	464807,84	4310469,59	Картометрический метод	5	-
561	464819,21	4310407,22	Картометрический метод	5	-
562	464821,93	4310401,86	Картометрический метод	5	-
563	464719,72	4310349,95	Картометрический метод	5	-
564	464704,94	4310336,35	Картометрический метод	5	-
565	464676,24	4310324,40	Картометрический метод	5	-
566	464647,11	4310314,07	Картометрический метод	5	-
567	464631,48	4310301,33	Картометрический метод	5	-
568	464652,17	4310289,37	Картометрический метод	5	-

ОПИСАНИЕ МЕСТОПОЛОЖЕНИЯ ГРАНИЦ

Зона застройки индивидуальными жилыми домами и ведения личного подсобного хозяйства (Жин)

(наименование объекта)

Сведения о местоположении границ объекта

3. Сведения о характерных точках части (частей) границы объекта

Обозначение характерных точек части границы	Координаты, м		Метод определения координат характерной точки	Средняя квадратическая погрешность положения характерной точки (M_t), м	Описание обозначения точки на местности (при наличии)
	X	Y			
569	464687,86	4310267,73	Картометрический метод	5	-
570	464710,99	4310263,19	Картометрический метод	5	-
571	464794,38	4310259,95	Картометрический метод	5	-
572	464934,34	4310335,54	Картометрический метод	5	-
573	464949,17	4310345,72	Картометрический метод	5	-
574	464958,80	4310352,36	Картометрический метод	5	-
575	464974,65	4310368,34	Картометрический метод	5	-
547	465031,09	4310420,46	Картометрический метод	5	-
	часть №27				
576	465008,97	4310125,42	Картометрический метод	5	-
577	465045,28	4310155,05	Картометрический метод	5	-
578	465119,00	4310242,51	Картометрический метод	5	-
579	465138,03	4310265,82	Картометрический метод	5	-
580	465195,94	4310301,99	Картометрический метод	5	-
581	465220,90	4310354,24	Картометрический метод	5	-
582	465230,41	4310435,91	Картометрический метод	5	-
583	465206,99	4310496,78	Картометрический метод	5	-
584	465036,95	4310408,27	Картометрический метод	5	-
585	465012,15	4310392,51	Картометрический метод	5	-
586	464968,70	4310340,40	Картометрический метод	5	-
587	464944,77	4310322,74	Картометрический метод	5	-
588	464871,18	4310274,61	Картометрический метод	5	-
589	464896,82	4310221,70	Картометрический метод	5	-
590	464929,90	4310191,80	Картометрический метод	5	-
576	465008,97	4310125,42	Картометрический метод	5	-
	часть №28				
591	465207,51	4310600,23	Картометрический метод	5	-
592	465222,68	4310624,41	Картометрический метод	5	-
593	465257,75	4310678,86	Картометрический метод	5	-
594	465368,02	4310873,57	Картометрический метод	5	-
595	465212,40	4310978,45	Картометрический метод	5	-
596	465205,20	4310943,06	Картометрический метод	5	-
597	465186,00	4310877,07	Картометрический метод	5	-
598	465180,60	4310850,64	Картометрический метод	5	-
599	465166,20	4310811,06	Картометрический метод	5	-
600	465166,20	4310799,66	Картометрический метод	5	-
601	465184,20	4310779,86	Картометрический метод	5	-
602	465192,00	4310765,46	Картометрический метод	5	-
603	465194,98	4310743,87	Картометрический метод	5	-
604	465189,60	4310721,66	Картометрический метод	5	-
605	465178,80	4310700,05	Картометрический метод	5	-
606	465164,40	4310684,46	Картометрический метод	5	-
607	465148,20	4310673,06	Картометрический метод	5	-
608	465125,40	4310661,66	Картометрический метод	5	-
609	465162,39	4310621,86	Картометрический метод	5	-

ОПИСАНИЕ МЕСТОПОЛОЖЕНИЯ ГРАНИЦ

Зона застройки индивидуальными жилыми домами и ведения личного подсобного хозяйства (Жин)

(наименование объекта)

Сведения о местоположении границ объекта

3. Сведения о характерных точках части (частей) границы объекта

Обозначение характерных точек части границы	Координаты, м		Метод определения координат характерной точки	Средняя квадратическая погрешность положения характерной точки (M_t), м	Описание обозначения точки на местности (при наличии)
	X	Y			
591	465207,51	4310600,23	Картометрический метод	5	-
	часть №29				
610	465267,13	4310545,59	Картометрический метод	5	-
611	465332,15	4310597,77	Картометрический метод	5	-
612	465375,58	4310547,12	Картометрический метод	5	-
613	465447,33	4310581,89	Картометрический метод	5	-
614	465477,59	4310621,06	Картометрический метод	5	-
615	465526,78	4310687,42	Картометрический метод	5	-
616	465545,14	4310709,33	Картометрический метод	5	-
617	465543,20	4310711,35	Картометрический метод	5	-
618	465542,06	4310712,13	Картометрический метод	5	-
619	465540,30	4310713,44	Картометрический метод	5	-
620	465520,92	4310732,14	Картометрический метод	5	-
621	465518,25	4310736,54	Картометрический метод	5	-
622	465518,48	4310738,04	Картометрический метод	5	-
623	465517,28	4310739,66	Картометрический метод	5	-
624	465523,16	4310749,37	Картометрический метод	5	-
625	465544,75	4310778,46	Картометрический метод	5	-
626	465578,06	4310751,33	Картометрический метод	5	-
627	465595,41	4310773,47	Картометрический метод	5	-
628	465563,12	4310799,51	Картометрический метод	5	-
629	465521,10	4310847,39	Картометрический метод	5	-
630	465522,42	4310883,79	Картометрический метод	5	-
631	465518,37	4310899,21	Картометрический метод	5	-
632	465483,71	4310943,58	Картометрический метод	5	-
633	465450,47	4310931,60	Картометрический метод	5	-
634	465377,89	4310866,67	Картометрический метод	5	-
635	465327,48	4310788,96	Картометрический метод	5	-
636	465314,59	4310753,42	Картометрический метод	5	-
637	465298,73	4310723,98	Картометрический метод	5	-
638	465278,17	4310692,75	Картометрический метод	5	-
639	465256,98	4310662,33	Картометрический метод	5	-
640	465242,91	4310628,33	Картометрический метод	5	-
641	465238,90	4310613,02	Картометрический метод	5	-
642	465237,82	4310593,55	Картометрический метод	5	-
643	465240,59	4310583,09	Картометрический метод	5	-
610	465267,13	4310545,59	Картометрический метод	5	-
	часть №30				
644	465529,29	4310671,64	Картометрический метод	5	-
645	465481,77	4310609,58	Картометрический метод	5	-
646	465520,35	4310587,64	Картометрический метод	5	-
647	465532,01	4310609,04	Картометрический метод	5	-
648	465551,94	4310632,39	Картометрический метод	5	-
649	465560,05	4310648,71	Картометрический метод	5	-
650	465543,00	4310661,42	Картометрический метод	5	-

ОПИСАНИЕ МЕСТОПОЛОЖЕНИЯ ГРАНИЦ

Зона застройки индивидуальными жилыми домами и ведения личного подсобного хозяйства (Жин)

(наименование объекта)

Сведения о местоположении границ объекта

3. Сведения о характерных точках части (частей) границы объекта

Обозначение характерных точек части границы	Координаты, м		Метод определения координат характерной точки	Средняя квадратическая погрешность положения характерной точки (M_t), м	Описание обозначения точки на местности (при наличии)
	X	Y			
644	465529,29	4310671,64	Картометрический метод	5	-
	часть №31				
651	465483,16	4310957,10	Картометрический метод	5	-
652	465515,24	4310916,07	Картометрический метод	5	-
653	465525,31	4310903,30	Картометрический метод	5	-
654	465530,02	4310881,78	Картометрический метод	5	-
655	465528,94	4310851,86	Картометрический метод	5	-
656	465531,70	4310847,04	Картометрический метод	5	-
657	465555,23	4310817,25	Картометрический метод	5	-
658	465565,50	4310807,49	Картометрический метод	5	-
659	465568,26	4310804,03	Картометрический метод	5	-
660	465581,47	4310794,03	Картометрический метод	5	-
661	465598,84	4310780,06	Картометрический метод	5	-
662	465649,21	4310876,14	Картометрический метод	5	-
663	465667,65	4310911,39	Картометрический метод	5	-
664	465678,69	4310937,87	Картометрический метод	5	-
665	465680,04	4310940,71	Картометрический метод	5	-
666	465704,76	4310991,02	Картометрический метод	5	-
667	465716,23	4311015,88	Картометрический метод	5	-
668	465713,92	4311085,08	Картометрический метод	5	-
669	465702,51	4311144,36	Картометрический метод	5	-
670	465692,77	4311188,72	Картометрический метод	5	-
671	465690,96	4311205,74	Картометрический метод	5	-
672	465681,75	4311267,18	Картометрический метод	5	-
673	465672,27	4311361,63	Картометрический метод	5	-
674	465713,26	4311411,54	Картометрический метод	5	-
675	465743,97	4311443,91	Картометрический метод	5	-
676	465773,06	4311476,77	Картометрический метод	5	-
677	465806,72	4311521,92	Картометрический метод	5	-
678	465811,09	4311527,86	Картометрический метод	5	-
679	465815,92	4311534,91	Картометрический метод	5	-
680	465829,62	4311555,09	Картометрический метод	5	-
681	465917,47	4311682,22	Картометрический метод	5	-
682	465960,54	4311732,41	Картометрический метод	5	-
683	466033,49	4311806,14	Картометрический метод	5	-
684	466087,06	4311883,96	Картометрический метод	5	-
685	466078,80	4311890,45	Картометрический метод	5	-
686	466053,00	4311870,04	Картометрический метод	5	-
687	466045,22	4311879,05	Картометрический метод	5	-
688	466034,40	4311889,25	Картометрический метод	5	-
689	466014,60	4311877,26	Картометрический метод	5	-
690	465994,20	4311863,46	Картометрический метод	5	-
691	465979,80	4311859,86	Картометрический метод	5	-
692	465962,40	4311862,24	Картометрический метод	5	-
693	465948,00	4311864,05	Картометрический метод	5	-

ОПИСАНИЕ МЕСТОПОЛОЖЕНИЯ ГРАНИЦ

Зона застройки индивидуальными жилыми домами и ведения личного подсобного хозяйства (Жин)

(наименование объекта)

Сведения о местоположении границ объекта

3. Сведения о характерных точках части (частей) границы объекта

Обозначение характерных точек части границы	Координаты, м		Метод определения координат характерной точки	Средняя квадратическая погрешность положения характерной точки (M_t), м	Описание обозначения точки на местности (при наличии)
	X	Y			
694	465919,80	4311847,26	Картометрический метод	5	-
695	465906,60	4311838,84	Картометрический метод	5	-
696	465868,99	4311811,98	Картометрический метод	5	-
697	465831,52	4311767,60	Картометрический метод	5	-
698	465807,29	4311648,89	Картометрический метод	5	-
699	465787,83	4311628,90	Картометрический метод	5	-
700	465774,47	4311633,90	Картометрический метод	5	-
701	465761,97	4311616,38	Картометрический метод	5	-
702	465751,34	4311623,70	Картометрический метод	5	-
703	465612,26	4311423,65	Картометрический метод	5	-
704	465601,50	4311354,34	Картометрический метод	5	-
705	465640,20	4311140,45	Картометрический метод	5	-
706	465628,80	4311117,06	Картометрический метод	5	-
707	465621,41	4311063,86	Картометрический метод	5	-
708	465557,46	4310995,48	Картометрический метод	5	-
651	465483,16	4310957,10	Картометрический метод	5	-
	часть №32				
709	465778,05	4310689,67	Картометрический метод	5	-
710	465782,41	4310706,90	Картометрический метод	5	-
711	465791,20	4310741,64	Картометрический метод	5	-
712	465814,89	4310729,32	Картометрический метод	5	-
713	465820,25	4310726,53	Картометрический метод	5	-
714	465844,83	4310777,34	Картометрический метод	5	-
715	465850,13	4310787,04	Картометрический метод	5	-
716	465864,53	4310819,49	Картометрический метод	5	-
717	465912,42	4310941,36	Картометрический метод	5	-
718	465846,68	4310949,84	Картометрический метод	5	-
719	465798,50	4310975,14	Картометрический метод	5	-
720	465734,16	4311023,46	Картометрический метод	5	-
721	465681,40	4310909,47	Картометрический метод	5	-
722	465673,15	4310893,17	Картометрический метод	5	-
723	465625,12	4310799,67	Картометрический метод	5	-
724	465604,42	4310757,91	Картометрический метод	5	-
725	465640,31	4310742,48	Картометрический метод	5	-
726	465659,09	4310734,27	Картометрический метод	5	-
727	465667,73	4310730,50	Картометрический метод	5	-
728	465734,92	4310706,12	Картометрический метод	5	-
729	465746,54	4310729,94	Картометрический метод	5	-
730	465760,03	4310760,92	Картометрический метод	5	-
731	465781,16	4310807,50	Картометрический метод	5	-
732	465748,73	4310823,79	Картометрический метод	5	-
733	465789,14	4310901,12	Картометрический метод	5	-
734	465819,76	4310884,96	Картометрический метод	5	-
735	465785,61	4310805,25	Картометрический метод	5	-
736	465739,55	4310704,08	Картометрический метод	5	-

ОПИСАНИЕ МЕСТОПОЛОЖЕНИЯ ГРАНИЦ

Зона застройки индивидуальными жилыми домами и ведения личного подсобного хозяйства (Жин)

(наименование объекта)

Сведения о местоположении границ объекта

3. Сведения о характерных точках части (частей) границы объекта

Обозначение характерных точек части границы	Координаты, м		Метод определения координат характерной точки	Средняя квадратическая погрешность положения характерной точки (M_t), м	Описание обозначения точки на местности (при наличии)
	X	Y			
709	465778,05	4310689,67	Картометрический метод	5	-
	часть №33				
737	465813,03	4310692,64	Картометрический метод	5	-
738	465861,27	4310676,59	Картометрический метод	5	-
739	466091,02	4310779,16	Картометрический метод	5	-
740	466108,85	4310833,44	Картометрический метод	5	-
741	466125,72	4310885,78	Картометрический метод	5	-
742	466098,92	4310893,96	Картометрический метод	5	-
743	466084,82	4310897,40	Картометрический метод	5	-
744	466067,00	4310902,20	Картометрический метод	5	-
745	466029,10	4310911,73	Картометрический метод	5	-
746	465985,74	4310922,74	Картометрический метод	5	-
747	465925,47	4310939,59	Картометрический метод	5	-
748	465918,95	4310932,61	Картометрический метод	5	-
749	465898,33	4310882,30	Картометрический метод	5	-
750	465886,22	4310854,19	Картометрический метод	5	-
751	465873,59	4310821,93	Картометрический метод	5	-
752	465858,02	4310784,27	Картометрический метод	5	-
753	465832,25	4310733,52	Картометрический метод	5	-
754	465821,96	4310712,01	Картометрический метод	5	-
755	465816,81	4310698,74	Картометрический метод	5	-
737	465813,03	4310692,64	Картометрический метод	5	-
	часть №34				
756	466124,73	4310914,85	Картометрический метод	5	-
757	466130,58	4310940,33	Картометрический метод	5	-
758	466145,00	4311002,77	Картометрический метод	5	-
759	466160,63	4311032,76	Картометрический метод	5	-
760	466152,85	4311036,77	Картометрический метод	5	-
761	466016,31	4311101,76	Картометрический метод	5	-
762	466004,52	4311071,94	Картометрический метод	5	-
763	465991,02	4311042,74	Картометрический метод	5	-
764	465975,84	4311016,56	Картометрический метод	5	-
765	465940,01	4310961,32	Картометрический метод	5	-
766	465932,65	4310947,50	Картометрический метод	5	-
756	466124,73	4310914,85	Картометрический метод	5	-
	часть №35				
767	465927,85	4310949,10	Картометрический метод	5	-
768	465943,55	4310981,65	Картометрический метод	5	-
769	465955,58	4311003,22	Картометрический метод	5	-
770	465972,87	4311036,04	Картометрический метод	5	-
771	465993,76	4311079,64	Картометрический метод	5	-
772	466000,72	4311093,97	Картометрический метод	5	-
773	465870,37	4311141,22	Картометрический метод	5	-
774	465821,15	4311156,40	Картометрический метод	5	-
775	465797,53	4311165,71	Картометрический метод	5	-

ОПИСАНИЕ МЕСТОПОЛОЖЕНИЯ ГРАНИЦ

Зона застройки индивидуальными жилыми домами и ведения личного подсобного хозяйства (Жин)

(наименование объекта)

Сведения о местоположении границ объекта

3. Сведения о характерных точках части (частей) границы объекта

Обозначение характерных точек части границы	Координаты, м		Метод определения координат характерной точки	Средняя квадратическая погрешность положения характерной точки (M_t), м	Описание обозначения точки на местности (при наличии)
	X	Y			
776	465777,39	4311175,14	Картометрический метод	5	-
777	465762,58	4311182,58	Картометрический метод	5	-
778	465748,82	4311188,27	Картометрический метод	5	-
779	465733,60	4311193,21	Картометрический метод	5	-
780	465722,69	4311196,04	Картометрический метод	5	-
781	465713,12	4311197,46	Картометрический метод	5	-
782	465706,83	4311199,05	Картометрический метод	5	-
783	465702,62	4311199,01	Картометрический метод	5	-
784	465708,46	4311158,49	Картометрический метод	5	-
785	465717,46	4311121,28	Картометрический метод	5	-
786	465724,23	4311087,99	Картометрический метод	5	-
787	465727,19	4311054,79	Картометрический метод	5	-
788	465727,60	4311043,61	Картометрический метод	5	-
789	465744,08	4311031,04	Картометрический метод	5	-
790	465771,61	4311011,12	Картометрический метод	5	-
791	465791,94	4310994,84	Картометрический метод	5	-
792	465803,59	4310984,51	Картометрический метод	5	-
793	465824,02	4310974,00	Картометрический метод	5	-
794	465851,86	4310960,74	Картометрический метод	5	-
767	465927,85	4310949,10	Картометрический метод	5	-
	часть №36				
795	466166,09	4311043,23	Картометрический метод	5	-
796	466195,07	4311098,84	Картометрический метод	5	-
797	466215,66	4311136,54	Картометрический метод	5	-
798	466233,35	4311181,10	Картометрический метод	5	-
799	466261,23	4311257,39	Картометрический метод	5	-
800	466086,28	4311332,93	Картометрический метод	5	-
801	466022,78	4311110,78	Картометрический метод	5	-
795	466166,09	4311043,23	Картометрический метод	5	-
	часть №37				
802	466004,48	4311109,43	Картометрический метод	5	-
803	466005,39	4311112,46	Картометрический метод	5	-
804	466011,09	4311131,82	Картометрический метод	5	-
805	466016,42	4311150,83	Картометрический метод	5	-
806	466065,64	4311341,04	Картометрический метод	5	-
807	466060,74	4311385,94	Картометрический метод	5	-
808	466163,19	4311642,91	Картометрический метод	5	-
809	466200,38	4311808,49	Картометрический метод	5	-
810	466093,25	4311876,21	Картометрический метод	5	-
811	466049,48	4311809,78	Картометрический метод	5	-
812	466014,35	4311775,50	Картометрический метод	5	-
813	465949,76	4311705,16	Картометрический метод	5	-
814	465856,49	4311574,09	Картометрический метод	5	-
815	465816,92	4311513,39	Картометрический метод	5	-
816	465786,27	4311465,11	Картометрический метод	5	-

ОПИСАНИЕ МЕСТОПОЛОЖЕНИЯ ГРАНИЦ

Зона застройки индивидуальными жилыми домами и ведения личного подсобного хозяйства (Жин)

(наименование объекта)

Сведения о местоположении границ объекта

3. Сведения о характерных точках части (частей) границы объекта

Обозначение характерных точек части границы	Координаты, м		Метод определения координат характерной точки	Средняя квадратическая погрешность положения характерной точки (M_t), м	Описание обозначения точки на местности (при наличии)
	X	Y			
817	465752,37	4311427,49	Картометрический метод	5	-
818	465749,04	4311424,19	Картометрический метод	5	-
819	465716,06	4311392,47	Картометрический метод	5	-
820	465686,45	4311363,76	Картометрический метод	5	-
821	465685,16	4311360,26	Картометрический метод	5	-
822	465684,25	4311348,80	Картометрический метод	5	-
823	465686,83	4311317,78	Картометрический метод	5	-
824	465690,28	4311284,63	Картометрический метод	5	-
825	465694,69	4311251,86	Картометрический метод	5	-
826	465701,22	4311208,72	Картометрический метод	5	-
827	465976,16	4311114,02	Картометрический метод	5	-
828	465995,40	4311111,01	Картометрический метод	5	-
802	466004,48	4311109,43	Картометрический метод	5	-
	часть №38				
829	466248,24	4311805,69	Картометрический метод	5	-
830	466221,48	4311784,15	Картометрический метод	5	-
831	466182,92	4311634,71	Картометрический метод	5	-
832	466079,01	4311383,01	Картометрический метод	5	-
833	466087,20	4311345,58	Картометрический метод	5	-
834	466266,65	4311267,60	Картометрический метод	5	-
835	466286,08	4311304,12	Картометрический метод	5	-
836	466321,19	4311345,12	Картометрический метод	5	-
837	466336,50	4311339,28	Картометрический метод	5	-
838	466415,16	4311560,73	Картометрический метод	5	-
839	466415,16	4311591,15	Картометрический метод	5	-
840	466459,17	4311997,97	Картометрический метод	5	-
841	466457,98	4312027,26	Картометрический метод	5	-
842	466462,80	4312059,66	Картометрический метод	5	-
843	466467,02	4312086,66	Картометрический метод	5	-
844	466472,42	4312113,06	Картометрический метод	5	-
845	466478,40	4312165,25	Картометрический метод	5	-
846	466483,80	4312205,45	Картометрический метод	5	-
847	466488,00	4312218,66	Картометрический метод	5	-
848	466496,40	4312255,85	Картометрический метод	5	-
849	466501,20	4312267,85	Картометрический метод	5	-
850	466507,78	4312287,05	Картометрический метод	5	-
851	466515,02	4312310,45	Картометрический метод	5	-
852	466507,80	4312321,24	Картометрический метод	5	-
853	466482,81	4312336,14	Картометрический метод	5	-
854	466452,60	4312359,65	Картометрический метод	5	-
855	466429,80	4312380,05	Картометрический метод	5	-
856	466415,38	4312403,45	Картометрический метод	5	-
857	466161,80	4312001,77	Картометрический метод	5	-
858	466154,61	4311988,30	Картометрический метод	5	-
859	466105,30	4311887,32	Картометрический метод	5	-

ОПИСАНИЕ МЕСТОПОЛОЖЕНИЯ ГРАНИЦ

Зона застройки индивидуальными жилыми домами и ведения личного подсобного хозяйства (Жин)

(наименование объекта)

Сведения о местоположении границ объекта

3. Сведения о характерных точках части (частей) границы объекта

Обозначение характерных точек части границы	Координаты, м		Метод определения координат характерной точки	Средняя квадратическая погрешность положения характерной точки (M_t), м	Описание обозначения точки на местности (при наличии)
	X	Y			
860	466192,60	4311836,79	Картометрический метод	5	-
861	466213,99	4311875,69	Картометрический метод	5	-
862	466225,90	4311870,24	Картометрический метод	5	-
863	466228,62	4311874,15	Картометрический метод	5	-
864	466269,44	4311851,87	Картометрический метод	5	-
829	466248,24	4311805,69	Картометрический метод	5	-
	часть №39				
865	466396,73	4312421,23	Картометрический метод	5	-
866	466389,60	4312428,05	Картометрический метод	5	-
867	466365,15	4312450,97	Картометрический метод	5	-
868	466346,40	4312463,44	Картометрический метод	5	-
869	466318,06	4312437,90	Картометрический метод	5	-
870	466308,60	4312443,65	Картометрический метод	5	-
871	466300,80	4312436,45	Картометрический метод	5	-
872	466286,30	4312424,14	Картометрический метод	5	-
873	466276,20	4312429,26	Картометрический метод	5	-
874	466248,60	4312402,85	Картометрический метод	5	-
875	466231,82	4312414,25	Картометрический метод	5	-
876	466217,82	4312414,56	Картометрический метод	5	-
877	466209,60	4312407,05	Картометрический метод	5	-
878	466193,40	4312393,25	Картометрический метод	5	-
879	466167,73	4312362,69	Картометрический метод	5	-
880	466198,46	4312336,40	Картометрический метод	5	-
881	466146,91	4312281,09	Картометрический метод	5	-
882	466172,86	4312256,51	Картометрический метод	5	-
883	466128,00	4312191,66	Картометрический метод	5	-
884	466090,22	4312140,65	Картометрический метод	5	-
885	466080,33	4312147,25	Картометрический метод	5	-
886	466003,17	4312029,81	Картометрический метод	5	-
887	466039,41	4312009,63	Картометрический метод	5	-
888	466023,18	4311988,52	Картометрический метод	5	-
889	466048,57	4311957,04	Картометрический метод	5	-
890	466057,21	4311946,35	Картометрический метод	5	-
891	466098,09	4311921,20	Картометрический метод	5	-
892	466108,52	4311947,32	Картометрический метод	5	-
865	466396,73	4312421,23	Картометрический метод	5	-
д.Конево					
	часть №40				
893	466895,48	4313628,15	Картометрический метод	5	-
894	466947,11	4313632,33	Картометрический метод	5	-
895	467006,40	4313640,01	Картометрический метод	5	-
896	467027,62	4313660,92	Картометрический метод	5	-
897	467004,49	4313841,38	Картометрический метод	5	-
898	466851,54	4313812,07	Картометрический метод	5	-
899	466877,72	4313698,26	Картометрический метод	5	-

ОПИСАНИЕ МЕСТОПОЛОЖЕНИЯ ГРАНИЦ

Зона застройки индивидуальными жилыми домами и ведения личного подсобного хозяйства (Жин)

(наименование объекта)

Сведения о местоположении границ объекта

3. Сведения о характерных точках части (частей) границы объекта

Обозначение характерных точек части границы	Координаты, м		Метод определения координат характерной точки	Средняя квадратическая погрешность положения характерной точки (M_t), м	Описание обозначения точки на местности (при наличии)
	X	Y			
900	466887,74	4313659,63	Картометрический метод	5	-
893	466895,48	4313628,15	Картометрический метод	5	-
	часть №41				
901	466762,27	4313533,99	Картометрический метод	5	-
902	466774,82	4313534,69	Картометрический метод	5	-
903	466841,09	4313538,17	Картометрический метод	5	-
904	466859,92	4313540,96	Картометрический метод	5	-
905	466885,73	4313543,75	Картометрический метод	5	-
906	466862,49	4313662,74	Картометрический метод	5	-
907	466832,54	4313814,79	Картометрический метод	5	-
908	466732,88	4313808,75	Картометрический метод	5	-
909	466746,92	4313763,46	Картометрический метод	5	-
901	466762,27	4313533,99	Картометрический метод	5	-
	часть №42				
910	466981,71	4314042,46	Картометрический метод	5	-
911	466900,38	4314081,51	Картометрический метод	5	-
912	466872,49	4314098,25	Картометрический метод	5	-
913	466857,14	4314094,07	Картометрический метод	5	-
914	466836,22	4314095,48	Картометрический метод	5	-
915	466826,46	4314085,69	Картометрический метод	5	-
916	466784,60	4314092,68	Картометрический метод	5	-
917	466755,31	4314102,43	Картометрический метод	5	-
918	466736,11	4314055,35	Картометрический метод	5	-
919	466693,56	4314074,89	Картометрический метод	5	-
920	466726,36	4314149,52	Картометрический метод	5	-
921	466682,41	4314166,96	Картометрический метод	5	-
922	466732,99	4314275,43	Картометрический метод	5	-
923	466736,82	4314300,87	Картометрический метод	5	-
924	466687,30	4314316,20	Картометрический метод	5	-
925	466694,96	4314352,48	Картометрический метод	5	-
926	466711,71	4314399,21	Картометрический метод	5	-
927	466748,23	4314430,90	Картометрический метод	5	-
928	466691,12	4314450,85	Картометрический метод	5	-
929	466629,99	4314483,67	Картометрический метод	5	-
930	466625,56	4314471,26	Картометрический метод	5	-
931	466615,22	4314451,54	Картометрический метод	5	-
932	466601,80	4314417,23	Картометрический метод	5	-
933	466594,55	4314388,87	Картометрический метод	5	-
934	466580,91	4314309,36	Картометрический метод	5	-
935	466572,16	4314237,88	Картометрический метод	5	-
936	466557,31	4314130,00	Картометрический метод	5	-
937	466559,18	4314093,54	Картометрический метод	5	-
938	466560,90	4314077,87	Картометрический метод	5	-
939	466711,02	4314019,59	Картометрический метод	5	-
940	466721,20	4314015,98	Картометрический метод	5	-

ОПИСАНИЕ МЕСТОПОЛОЖЕНИЯ ГРАНИЦ

Зона застройки индивидуальными жилыми домами и ведения личного подсобного хозяйства (Жин)

(наименование объекта)

Сведения о местоположении границ объекта

3. Сведения о характерных точках части (частей) границы объекта

Обозначение характерных точек части границы	Координаты, м		Метод определения координат характерной точки	Средняя квадратическая погрешность положения характерной точки (M_t), м	Описание обозначения точки на местности (при наличии)
	X	Y			
941	466745,77	4313999,97	Картометрический метод	5	-
942	466780,35	4313976,35	Картометрический метод	5	-
943	466806,93	4313951,71	Картометрический метод	5	-
944	466821,61	4313919,21	Картометрический метод	5	-
945	466831,90	4313882,14	Картометрический метод	5	-
946	466839,59	4313848,21	Картометрический метод	5	-
947	466846,27	4313831,33	Картометрический метод	5	-
948	467002,19	4313859,25	Картометрический метод	5	-
910	466981,71	4314042,46	Картометрический метод	5	-
	часть №43				
949	466559,07	4314057,39	Картометрический метод	5	-
950	466554,55	4314042,05	Картометрический метод	5	-
951	466550,04	4314026,70	Картометрический метод	5	-
952	466545,51	4314011,35	Картометрический метод	5	-
953	466541,00	4313995,99	Картометрический метод	5	-
954	466536,48	4313980,66	Картометрический метод	5	-
955	466527,48	4313977,33	Картометрический метод	5	-
956	466543,39	4313939,49	Картометрический метод	5	-
957	466539,88	4313885,49	Картометрический метод	5	-
958	466544,64	4313883,41	Картометрический метод	5	-
959	466568,36	4313869,46	Картометрический метод	5	-
960	466571,15	4313863,90	Картометрический метод	5	-
961	466562,77	4313851,35	Картометрический метод	5	-
962	466624,16	4313831,82	Картометрический метод	5	-
963	466628,35	4313844,38	Картометрический метод	5	-
964	466641,60	4313841,57	Картометрический метод	5	-
965	466648,59	4313853,44	Картометрический метод	5	-
966	466659,03	4313873,66	Картометрический метод	5	-
967	466719,02	4313853,44	Картометрический метод	5	-
968	466727,42	4313826,38	Картометрический метод	5	-
969	466828,88	4313832,27	Картометрический метод	5	-
970	466801,72	4313948,68	Картометрический метод	5	-
971	466714,79	4314006,33	Картометрический метод	5	-
972	466647,32	4314030,07	Картометрический метод	5	-
973	466607,03	4314043,26	Картометрический метод	5	-
974	466583,05	4314050,32	Картометрический метод	5	-
949	466559,07	4314057,39	Картометрический метод	5	-
	часть №44				
975	466619,41	4314489,95	Картометрический метод	5	-
976	466559,87	4314529,58	Картометрический метод	5	-
977	466549,46	4314536,43	Картометрический метод	5	-
978	466510,24	4314444,87	Картометрический метод	5	-
979	466457,53	4314218,61	Картометрический метод	5	-
980	466464,66	4314163,38	Картометрический метод	5	-
981	466504,30	4314023,63	Картометрический метод	5	-

ОПИСАНИЕ МЕСТОПОЛОЖЕНИЯ ГРАНИЦ

Зона застройки индивидуальными жилыми домами и ведения личного подсобного хозяйства (Жин)

(наименование объекта)

Сведения о местоположении границ объекта

3. Сведения о характерных точках части (частей) границы объекта

Обозначение характерных точек части границы	Координаты, м		Метод определения координат характерной точки	Средняя квадратическая погрешность положения характерной точки (M_t), м	Описание обозначения точки на местности (при наличии)
	X	Y			
982	466513,09	4314008,13	Картометрический метод	5	-
983	466537,44	4314011,18	Картометрический метод	5	-
984	466544,63	4314038,34	Картометрический метод	5	-
985	466546,80	4314057,32	Картометрический метод	5	-
986	466545,64	4314166,04	Картометрический метод	5	-
987	466562,05	4314240,33	Картометрический метод	5	-
988	466588,02	4314394,30	Картометрический метод	5	-
989	466595,27	4314420,84	Картометрический метод	5	-
990	466597,34	4314428,52	Картометрический метод	5	-
991	466599,25	4314435,58	Картометрический метод	5	-
992	466604,14	4314453,65	Картометрический метод	5	-
975	466619,41	4314489,95	Картометрический метод	5	-
	часть №45				
993	466803,01	4314480,87	Картометрический метод	5	-
994	466834,30	4314503,11	Картометрический метод	5	-
995	466811,06	4314535,30	Картометрический метод	5	-
996	466740,21	4314603,73	Картометрический метод	5	-
997	466719,25	4314602,16	Картометрический метод	5	-
998	466692,52	4314576,96	Картометрический метод	5	-
999	466669,29	4314549,84	Картометрический метод	5	-
1000	466658,98	4314537,34	Картометрический метод	5	-
1001	466651,76	4314528,51	Картометрический метод	5	-
1002	466641,55	4314516,08	Картометрический метод	5	-
1003	466638,67	4314508,11	Картометрический метод	5	-
1004	466701,09	4314473,38	Картометрический метод	5	-
1005	466770,71	4314450,51	Картометрический метод	5	-
993	466803,01	4314480,87	Картометрический метод	5	-
	часть №46				
1006	466934,38	4314823,14	Картометрический метод	5	-
1007	466903,80	4314879,42	Картометрический метод	5	-
1008	466894,08	4314882,89	Картометрический метод	5	-
1009	466882,25	4314879,43	Картометрический метод	5	-
1010	466863,49	4314865,52	Картометрический метод	5	-
1011	466841,94	4314848,85	Картометрический метод	5	-
1012	466819,71	4314834,94	Картометрический метод	5	-
1013	466797,46	4314828,71	Картометрический метод	5	-
1014	466771,75	4314835,64	Картометрический метод	5	-
1015	466745,69	4314849,56	Картометрический метод	5	-
1016	466733,87	4314854,40	Картометрический метод	5	-
1017	466724,14	4314855,79	Картометрический метод	5	-
1018	466708,16	4314851,63	Картометрический метод	5	-
1019	466691,48	4314841,90	Картометрический метод	5	-
1020	466674,80	4314831,48	Картометрический метод	5	-
1021	466658,81	4314821,05	Картометрический метод	5	-
1022	466644,79	4314719,23	Картометрический метод	5	-

ОПИСАНИЕ МЕСТОПОЛОЖЕНИЯ ГРАНИЦ

Зона застройки индивидуальными жилыми домами и ведения личного подсобного хозяйства (Жин)

(наименование объекта)

Сведения о местоположении границ объекта

3. Сведения о характерных точках части (частей) границы объекта

Обозначение характерных точек части границы	Координаты, м		Метод определения координат характерной точки	Средняя квадратическая погрешность положения характерной точки (M_t), м	Описание обозначения точки на местности (при наличии)
	X	Y			
1023	466626,31	4314672,78	Картометрический метод	5	-
1024	466605,89	4314641,65	Картометрический метод	5	-
1025	466563,36	4314560,44	Картометрический метод	5	-
1026	466576,62	4314551,18	Картометрический метод	5	-
1027	466630,60	4314513,71	Картометрический метод	5	-
1028	466689,66	4314586,97	Картометрический метод	5	-
1029	466701,94	4314669,58	Картометрический метод	5	-
1030	466705,28	4314696,12	Картометрический метод	5	-
1031	466695,45	4314714,51	Картометрический метод	5	-
1032	466678,83	4314745,65	Картометрический метод	5	-
1033	466686,59	4314750,68	Картометрический метод	5	-
1034	466712,43	4314699,72	Картометрический метод	5	-
1035	466707,57	4314664,36	Картометрический метод	5	-
1036	466741,58	4314624,86	Картометрический метод	5	-
1037	466749,27	4314621,68	Картометрический метод	5	-
1038	466784,70	4314637,81	Картометрический метод	5	-
1039	466818,65	4314653,75	Картометрический метод	5	-
1040	466840,79	4314667,63	Картометрический метод	5	-
1041	466868,03	4314691,28	Картометрический метод	5	-
1042	466897,54	4314713,49	Картометрический метод	5	-
1043	466928,34	4314733,27	Картометрический метод	5	-
1044	466970,60	4314755,75	Картометрический метод	5	-
1045	466989,79	4314764,43	Картометрический метод	5	-
1046	466957,63	4314834,93	Картометрический метод	5	-
1006	466934,38	4314823,14	Картометрический метод	5	-
	часть №47				
1047	467209,14	4314855,36	Картометрический метод	5	-
1048	467201,73	4314851,84	Картометрический метод	5	-
1049	467136,31	4314816,76	Картометрический метод	5	-
1050	467042,70	4314777,07	Картометрический метод	5	-
1051	467007,55	4314765,86	Картометрический метод	5	-
1052	466973,34	4314750,42	Картометрический метод	5	-
1053	466931,34	4314728,07	Картометрический метод	5	-
1054	466901,07	4314708,62	Картометрический метод	5	-
1055	466871,88	4314686,68	Картометрический метод	5	-
1056	466844,30	4314662,75	Картометрический метод	5	-
1057	466821,36	4314648,40	Картометрический метод	5	-
1058	466787,15	4314632,33	Картометрический метод	5	-
1059	466751,80	4314617,33	Картометрический метод	5	-
1060	466855,62	4314513,68	Картометрический метод	5	-
1061	467020,90	4314595,53	Картометрический метод	5	-
1062	467044,53	4314605,97	Картометрический метод	5	-
1063	467034,11	4314627,50	Картометрический метод	5	-
1064	467038,97	4314634,46	Картометрический метод	5	-
1065	467068,85	4314651,83	Картометрический метод	5	-

ОПИСАНИЕ МЕСТОПОЛОЖЕНИЯ ГРАНИЦ

Зона застройки индивидуальными жилыми домами и ведения личного подсобного хозяйства (Жин)

(наименование объекта)

Сведения о местоположении границ объекта

3. Сведения о характерных точках части (частей) границы объекта

Обозначение характерных точек части границы	Координаты, м		Метод определения координат характерной точки	Средняя квадратическая погрешность положения характерной точки (M_t), м	Описание обозначения точки на местности (при наличии)
	X	Y			
1066	467095,96	4314668,52	Картометрический метод	5	-
1067	467106,39	4314677,53	Картометрический метод	5	-
1068	467140,35	4314697,26	Картометрический метод	5	-
1069	467253,73	4314748,19	Картометрический метод	5	-
1047	467209,14	4314855,36	Картометрический метод	5	-
	часть №48				
1070	467416,10	4315002,01	Картометрический метод	5	-
1071	467337,03	4314902,55	Картометрический метод	5	-
1072	467229,83	4314852,92	Картометрический метод	5	-
1073	467269,42	4314757,29	Картометрический метод	5	-
1074	467419,24	4314823,59	Картометрический метод	5	-
1075	467499,85	4314963,63	Картометрический метод	5	-
1070	467416,10	4315002,01	Картометрический метод	5	-
	часть №49				
1076	467247,47	4314985,62	Картометрический метод	5	-
1077	467241,91	4314979,15	Картометрический метод	5	-
1078	467078,04	4314896,01	Картометрический метод	5	-
1079	467113,22	4314813,49	Картометрический метод	5	-
1080	467133,59	4314822,12	Картометрический метод	5	-
1081	467198,96	4314857,17	Картометрический метод	5	-
1082	467299,09	4314905,08	Картометрический метод	5	-
1076	467247,47	4314985,62	Картометрический метод	5	-
	часть №50				
1083	467400,38	4315348,21	Картометрический метод	5	-
1084	467360,07	4315262,72	Картометрический метод	5	-
1085	467333,65	4315206,40	Картометрический метод	5	-
1086	467319,06	4315167,50	Картометрический метод	5	-
1087	467271,11	4315013,21	Картометрический метод	5	-
1088	467255,40	4314994,88	Картометрический метод	5	-
1089	467309,72	4314911,47	Картометрический метод	5	-
1090	467330,51	4314927,08	Картометрический метод	5	-
1091	467368,95	4314964,08	Картометрический метод	5	-
1092	467402,17	4315017,96	Картометрический метод	5	-
1093	467420,98	4315050,07	Картометрический метод	5	-
1094	467469,21	4315154,01	Картометрический метод	5	-
1095	467485,65	4315193,04	Картометрический метод	5	-
1096	467499,18	4315229,91	Картометрический метод	5	-
1097	467511,84	4315267,38	Картометрический метод	5	-
1098	467516,30	4315277,72	Картометрический метод	5	-
1099	467496,98	4315285,66	Картометрический метод	5	-
1100	467474,05	4315298,85	Картометрический метод	5	-
1101	467424,01	4315330,82	Картометрический метод	5	-
1083	467400,38	4315348,21	Картометрический метод	5	-
	часть №51				
1102	467570,63	4315363,00	Картометрический метод	5	-

ОПИСАНИЕ МЕСТОПОЛОЖЕНИЯ ГРАНИЦ

Зона застройки индивидуальными жилыми домами и ведения личного подсобного хозяйства (Жин)

(наименование объекта)

Сведения о местоположении границ объекта

3. Сведения о характерных точках части (частей) границы объекта

Обозначение характерных точек части границы	Координаты, м		Метод определения координат характерной точки	Средняя квадратическая погрешность положения характерной точки (M_t), м	Описание обозначения точки на местности (при наличии)
	X	Y			
1103	467524,30	4315251,83	Картометрический метод	5	-
1104	467422,93	4315012,00	Картометрический метод	5	-
1105	467582,04	4314939,18	Картометрический метод	5	-
1106	467693,96	4315300,39	Картометрический метод	5	-
1102	467570,63	4315363,00	Картометрический метод	5	-
	часть №52				
1107	467697,56	4315311,99	Картометрический метод	5	-
1108	467730,85	4315419,43	Картометрический метод	5	-
1109	467741,29	4315452,08	Картометрический метод	5	-
1110	467717,66	4315463,20	Картометрический метод	5	-
1111	467732,24	4315511,88	Картометрический метод	5	-
1112	467660,66	4315539,66	Картометрический метод	5	-
1113	467643,01	4315546,04	Картометрический метод	5	-
1114	467605,81	4315453,90	Картометрический метод	5	-
1115	467575,98	4315375,61	Картометрический метод	5	-
1107	467697,56	4315311,99	Картометрический метод	5	-
с.Юрты					
	часть №53				
1116	468171,84	4318444,55	Картометрический метод	5	-
1117	468120,76	4318184,80	Картометрический метод	5	-
1118	468058,11	4317986,25	Картометрический метод	5	-
1119	468023,79	4317861,63	Картометрический метод	5	-
1120	467973,32	4317627,72	Картометрический метод	5	-
1121	467965,65	4317546,74	Картометрический метод	5	-
1122	467961,07	4317390,10	Картометрический метод	5	-
1123	467959,67	4317210,41	Картометрический метод	5	-
1124	468019,71	4317214,54	Картометрический метод	5	-
1125	468060,30	4317213,06	Картометрический метод	5	-
1126	468064,36	4317215,50	Картометрический метод	5	-
1127	468139,02	4317440,08	Картометрический метод	5	-
1128	468191,92	4317717,65	Картометрический метод	5	-
1129	468287,56	4318033,27	Картометрический метод	5	-
1130	468283,89	4318236,58	Картометрический метод	5	-
1131	468318,28	4318360,07	Картометрический метод	5	-
1132	468278,34	4318416,48	Картометрический метод	5	-
1133	468274,38	4318421,79	Картометрический метод	5	-
1134	468187,88	4318440,71	Картометрический метод	5	-
1116	468171,84	4318444,55	Картометрический метод	5	-
	часть №54				
1135	467943,91	4317547,69	Картометрический метод	5	-
1136	467947,03	4317586,86	Картометрический метод	5	-
1137	467951,36	4317650,41	Картометрический метод	5	-
1138	467956,93	4317703,53	Картометрический метод	5	-
1139	467961,55	4317723,60	Картометрический метод	5	-
1140	467964,51	4317738,18	Картометрический метод	5	-

ОПИСАНИЕ МЕСТОПОЛОЖЕНИЯ ГРАНИЦ

Зона застройки индивидуальными жилыми домами и ведения личного подсобного хозяйства (Жин)

(наименование объекта)

Сведения о местоположении границ объекта

3. Сведения о характерных точках части (частей) границы объекта

Обозначение характерных точек части границы	Координаты, м		Метод определения координат характерной точки	Средняя квадратическая погрешность положения характерной точки (M_t), м	Описание обозначения точки на местности (при наличии)
	X	Y			
1141	467985,77	4317831,77	Картометрический метод	5	-
1142	467994,72	4317863,76	Картометрический метод	5	-
1143	468066,26	4318096,04	Картометрический метод	5	-
1144	468076,65	4318132,13	Картометрический метод	5	-
1145	468102,15	4318237,55	Картометрический метод	5	-
1146	468106,66	4318258,95	Картометрический метод	5	-
1147	468111,84	4318285,27	Картометрический метод	5	-
1148	467942,37	4318342,52	Картометрический метод	5	-
1149	467907,60	4318182,11	Картометрический метод	5	-
1150	467863,43	4318067,57	Картометрический метод	5	-
1151	467803,24	4318007,09	Картометрический метод	5	-
1152	467815,28	4317897,49	Картометрический метод	5	-
1153	467814,75	4317783,29	Картометрический метод	5	-
1154	467796,55	4317743,20	Картометрический метод	5	-
1155	467795,07	4317733,38	Картометрический метод	5	-
1156	467793,40	4317702,82	Картометрический метод	5	-
1157	467782,33	4317653,74	Картометрический метод	5	-
1158	467788,84	4317616,77	Картометрический метод	5	-
1159	467789,67	4317578,97	Картометрический метод	5	-
1160	467790,29	4317566,54	Картометрический метод	5	-
1161	467788,25	4317465,57	Картометрический метод	5	-
1162	467789,63	4317456,54	Картометрический метод	5	-
1163	467800,69	4317398,27	Картометрический метод	5	-
1164	467800,56	4317375,87	Картометрический метод	5	-
1165	467787,54	4317375,61	Картометрический метод	5	-
1166	467786,86	4317339,01	Картометрический метод	5	-
1167	467811,71	4317338,06	Картометрический метод	5	-
1168	467811,47	4317334,19	Картометрический метод	5	-
1169	467812,54	4317334,21	Картометрический метод	5	-
1170	467810,78	4317307,50	Картометрический метод	5	-
1171	467854,35	4317306,27	Картометрический метод	5	-
1172	467895,93	4317305,66	Картометрический метод	5	-
1173	467927,40	4317305,28	Картометрический метод	5	-
1135	467943,91	4317547,69	Картометрический метод	5	-
	часть №55				
1174	468442,61	4318395,79	Картометрический метод	5	-
1175	468464,12	4318454,63	Картометрический метод	5	-
1176	468515,30	4318441,27	Картометрический метод	5	-
1177	468604,06	4318620,87	Картометрический метод	5	-
1178	468636,50	4318731,19	Картометрический метод	5	-
1179	468590,13	4318779,89	Картометрический метод	5	-
1180	468556,10	4318791,37	Картометрический метод	5	-
1181	468494,51	4318816,93	Картометрический метод	5	-
1182	468486,10	4318821,08	Картометрический метод	5	-
1183	468440,39	4318685,02	Картометрический метод	5	-

ОПИСАНИЕ МЕСТОПОЛОЖЕНИЯ ГРАНИЦ

Зона застройки индивидуальными жилыми домами и ведения личного подсобного хозяйства (Жин)

(наименование объекта)

Сведения о местоположении границ объекта

3. Сведения о характерных точках части (частей) границы объекта

Обозначение характерных точек части границы	Координаты, м		Метод определения координат характерной точки	Средняя квадратическая погрешность положения характерной точки (M_t), м	Описание обозначения точки на местности (при наличии)
	X	Y			
1184	468350,74	4318421,98	Картометрический метод	5	-
1185	468375,61	4318414,89	Картометрический метод	5	-
1174	468442,61	4318395,79	Картометрический метод	5	-
	часть №56				
1186	468224,68	4318668,56	Картометрический метод	5	-
1187	468182,37	4318488,92	Картометрический метод	5	-
1188	468188,51	4318487,33	Картометрический метод	5	-
1189	468223,61	4318478,67	Картометрический метод	5	-
1190	468219,09	4318452,55	Картометрический метод	5	-
1191	468239,74	4318446,93	Картометрический метод	5	-
1192	468304,89	4318430,52	Картометрический метод	5	-
1193	468331,32	4318424,02	Картометрический метод	5	-
1194	468378,43	4318548,01	Картометрический метод	5	-
1195	468400,58	4318609,33	Картометрический метод	5	-
1186	468224,68	4318668,56	Картометрический метод	5	-
	часть №57				
1196	468515,09	4318944,14	Картометрический метод	5	-
1197	468550,70	4319079,31	Картометрический метод	5	-
1198	468305,38	4319116,78	Картометрический метод	5	-
1199	468300,40	4319019,87	Картометрический метод	5	-
1200	468226,67	4318677,95	Картометрический метод	5	-
1201	468402,13	4318616,60	Картометрический метод	5	-
1196	468515,09	4318944,14	Картометрический метод	5	-
	часть №58				
1202	468026,54	4318567,14	Картометрический метод	5	-
1203	468021,50	4318543,08	Картометрический метод	5	-
1204	468011,16	4318496,58	Картометрический метод	5	-
1205	467992,65	4318337,20	Картометрический метод	5	-
1206	468074,40	4318312,89	Картометрический метод	5	-
1207	468117,23	4318306,09	Картометрический метод	5	-
1208	468127,19	4318345,25	Картометрический метод	5	-
1209	468132,04	4318370,95	Картометрический метод	5	-
1210	468137,05	4318395,44	Картометрический метод	5	-
1211	468159,54	4318495,44	Картометрический метод	5	-
1212	468162,39	4318507,64	Картометрический метод	5	-
1213	468166,03	4318521,25	Картометрический метод	5	-
1214	468168,22	4318530,83	Картометрический метод	5	-
1215	468209,59	4318725,49	Картометрический метод	5	-
1216	468230,87	4318821,43	Картометрический метод	5	-
1217	468272,63	4319037,07	Картометрический метод	5	-
1218	468283,03	4319286,71	Картометрический метод	5	-
1219	468289,17	4319322,18	Картометрический метод	5	-
1220	468244,24	4319330,54	Картометрический метод	5	-
1221	468204,38	4319342,47	Картометрический метод	5	-
1222	468164,26	4319344,61	Картометрический метод	5	-

ОПИСАНИЕ МЕСТОПОЛОЖЕНИЯ ГРАНИЦ

Зона застройки индивидуальными жилыми домами и ведения личного подсобного хозяйства (Жин)

(наименование объекта)

Сведения о местоположении границ объекта

3. Сведения о характерных точках части (частей) границы объекта

Обозначение характерных точек части границы	Координаты, м		Метод определения координат характерной точки	Средняя квадратическая погрешность положения характерной точки (M_t), м	Описание обозначения точки на местности (при наличии)
	X	Y			
1202	468026,54	4318567,14	Картометрический метод	5	-
	часть №59				
1223	468726,79	4319038,28	Картометрический метод	5	-
1224	468764,11	4319165,20	Картометрический метод	5	-
1225	468683,15	4319196,22	Картометрический метод	5	-
1226	468626,35	4319190,92	Картометрический метод	5	-
1227	468597,22	4319196,47	Картометрический метод	5	-
1228	468586,35	4319177,47	Картометрический метод	5	-
1229	468573,74	4319130,16	Картометрический метод	5	-
1230	468559,45	4319069,08	Картометрический метод	5	-
1223	468726,79	4319038,28	Картометрический метод	5	-
	часть №60				
1231	468767,80	4319188,96	Картометрический метод	5	-
1232	468827,64	4319242,38	Картометрический метод	5	-
1233	468876,69	4319539,28	Картометрический метод	5	-
1234	468805,98	4319556,00	Картометрический метод	5	-
1235	468740,60	4319210,13	Картометрический метод	5	-
1236	468739,28	4319201,17	Картометрический метод	5	-
1237	468753,36	4319194,93	Картометрический метод	5	-
1231	468767,80	4319188,96	Картометрический метод	5	-
	часть №61				
1238	468734,43	4319216,32	Картометрический метод	5	-
1239	468803,54	4319584,64	Картометрический метод	5	-
1240	468673,81	4319535,80	Картометрический метод	5	-
1241	468667,95	4319509,35	Картометрический метод	5	-
1242	468612,00	4319245,50	Картометрический метод	5	-
1238	468734,43	4319216,32	Картометрический метод	5	-
	часть №62				
1243	468697,84	4320307,35	Картометрический метод	5	-
1244	468690,21	4320265,81	Картометрический метод	5	-
1245	468673,81	4320208,24	Картометрический метод	5	-
1246	468668,46	4320199,68	Картометрический метод	5	-
1247	468560,13	4319865,88	Картометрический метод	5	-
1248	468497,95	4319671,41	Картометрический метод	5	-
1249	468459,83	4319555,66	Картометрический метод	5	-
1250	468389,71	4319343,99	Картометрический метод	5	-
1251	468385,81	4319324,44	Картометрический метод	5	-
1252	468391,82	4319321,37	Картометрический метод	5	-
1253	468428,47	4319302,22	Картометрический метод	5	-
1254	468455,12	4319287,57	Картометрический метод	5	-
1255	468482,97	4319272,32	Картометрический метод	5	-
1256	468512,07	4319254,32	Картометрический метод	5	-
1257	468533,67	4319240,17	Картометрический метод	5	-
1258	468585,55	4319222,30	Картометрический метод	5	-
1259	468608,15	4319299,23	Картометрический метод	5	-

ОПИСАНИЕ МЕСТОПОЛОЖЕНИЯ ГРАНИЦ

Зона застройки индивидуальными жилыми домами и ведения личного подсобного хозяйства (Жин)

(наименование объекта)

Сведения о местоположении границ объекта

3. Сведения о характерных точках части (частей) границы объекта

Обозначение характерных точек части границы	Координаты, м		Метод определения координат характерной точки	Средняя квадратическая погрешность положения характерной точки (M_t), м	Описание обозначения точки на местности (при наличии)
	X	Y			
1260	468611,75	4319313,73	Картометрический метод	5	-
1261	468655,34	4319496,91	Картометрический метод	5	-
1262	468592,79	4319513,66	Картометрический метод	5	-
1263	468595,41	4319529,26	Картометрический метод	5	-
1264	468596,10	4319535,98	Картометрический метод	5	-
1265	468595,98	4319545,41	Картометрический метод	5	-
1266	468595,89	4319548,76	Картометрический метод	5	-
1267	468605,60	4319586,06	Картометрический метод	5	-
1268	468672,83	4319573,30	Картометрический метод	5	-
1269	468745,53	4319934,53	Картометрический метод	5	-
1270	468916,67	4319926,25	Картометрический метод	5	-
1271	468891,66	4320077,13	Картометрический метод	5	-
1272	468875,59	4320275,75	Картометрический метод	5	-
1273	468811,22	4320286,59	Картометрический метод	5	-
1274	468818,12	4320335,95	Картометрический метод	5	-
1275	468723,95	4320360,92	Картометрический метод	5	-
1243	468697,84	4320307,35	Картометрический метод	5	-
	часть №63				
1276	468202,21	4319435,24	Картометрический метод	5	-
1277	468204,97	4319352,90	Картометрический метод	5	-
1278	468250,77	4319340,20	Картометрический метод	5	-
1279	468296,48	4319333,41	Картометрический метод	5	-
1280	468313,90	4319349,67	Картометрический метод	5	-
1281	468353,73	4319436,89	Картометрический метод	5	-
1282	468350,13	4319471,89	Картометрический метод	5	-
1283	468368,79	4319577,85	Картометрический метод	5	-
1284	468312,29	4319647,54	Картометрический метод	5	-
1285	468239,24	4319693,83	Картометрический метод	5	-
1276	468202,21	4319435,24	Картометрический метод	5	-
	часть №64				
1286	468594,70	4320189,74	Картометрический метод	5	-
1287	468572,90	4320160,60	Картометрический метод	5	-
1288	468558,25	4320122,93	Картометрический метод	5	-
1289	468538,93	4320106,37	Картометрический метод	5	-
1290	468523,29	4320111,89	Картометрический метод	5	-
1291	468505,81	4320120,17	Картометрический метод	5	-
1292	468492,01	4320098,09	Картометрический метод	5	-
1293	468468,09	4320106,37	Картометрический метод	5	-
1294	468448,77	4320081,53	Картометрический метод	5	-
1295	468431,29	4320057,61	Картометрический метод	5	-
1296	468408,29	4320014,37	Картометрический метод	5	-
1297	468388,05	4320023,57	Картометрический метод	5	-
1298	468357,69	4319985,86	Картометрический метод	5	-
1299	468346,59	4319984,09	Картометрический метод	5	-
1300	468306,26	4319894,21	Картометрический метод	5	-

ОПИСАНИЕ МЕСТОПОЛОЖЕНИЯ ГРАНИЦ

Зона застройки индивидуальными жилыми домами и ведения личного подсобного хозяйства (Жин)

(наименование объекта)

Сведения о местоположении границ объекта

3. Сведения о характерных точках части (частей) границы объекта

Обозначение характерных точек части границы	Координаты, м		Метод определения координат характерной точки	Средняя квадратическая погрешность положения характерной точки (M_t), м	Описание обозначения точки на местности (при наличии)
	X	Y			
1301	468270,32	4319901,00	Картометрический метод	5	-
1302	468202,91	4319727,03	Картометрический метод	5	-
1303	468242,25	4319699,09	Картометрический метод	5	-
1304	468314,69	4319651,74	Картометрический метод	5	-
1305	468357,60	4319607,34	Картометрический метод	5	-
1306	468449,01	4319574,01	Картометрический метод	5	-
1307	468624,49	4320122,93	Картометрический метод	5	-
1308	468652,09	4320210,33	Картометрический метод	5	-
1309	468611,82	4320222,88	Картометрический метод	5	-
1286	468594,70	4320189,74	Картометрический метод	5	-
д.Старогутово					
	часть №65				
1310	457029,54	4307153,84	Картометрический метод	5	-
1311	457046,47	4307156,76	Картометрический метод	5	-
1312	457067,95	4307171,08	Картометрический метод	5	-
1313	457094,80	4307195,23	Картометрический метод	5	-
1314	457119,86	4307222,09	Картометрический метод	5	-
1315	457140,45	4307243,56	Картометрический метод	5	-
1316	457136,87	4307256,10	Картометрический метод	5	-
1317	457147,26	4307272,80	Картометрический метод	5	-
1318	457155,67	4307287,95	Картометрический метод	5	-
1319	457154,95	4307300,92	Картометрический метод	5	-
1320	457146,54	4307311,74	Картометрический метод	5	-
1321	457154,95	4307323,04	Картометрический метод	5	-
1322	457145,82	4307333,62	Картометрический метод	5	-
1323	457151,58	4307347,07	Картометрический метод	5	-
1324	457118,17	4307382,40	Картометрический метод	5	-
1325	457090,29	4307358,61	Картометрический метод	5	-
1326	457108,90	4307325,52	Картометрический метод	5	-
1327	457047,38	4307256,10	Картометрический метод	5	-
1328	456986,61	4307204,09	Картометрический метод	5	-
1310	457029,54	4307153,84	Картометрический метод	5	-
	часть №66				
1329	456461,01	4306677,40	Картометрический метод	5	-
1330	456479,57	4306711,32	Картометрический метод	5	-
1331	456489,49	4306717,40	Картометрический метод	5	-
1332	456496,21	4306723,17	Картометрический метод	5	-
1333	456513,49	4306743,64	Картометрический метод	5	-
1334	456515,73	4306753,56	Картометрический метод	5	-
1335	456518,61	4306772,44	Картометрический метод	5	-
1336	456507,73	4306798,68	Картометрический метод	5	-
1337	456494,61	4306798,68	Картометрический метод	5	-
1338	456454,96	4306798,43	Картометрический метод	5	-
1339	456435,41	4306831,31	Картометрический метод	5	-
1340	456462,61	4306849,24	Картометрический метод	5	-

ОПИСАНИЕ МЕСТОПОЛОЖЕНИЯ ГРАНИЦ

Зона застройки индивидуальными жилыми домами и ведения личного подсобного хозяйства (Жин)

(наименование объекта)

Сведения о местоположении границ объекта

3. Сведения о характерных точках части (частей) границы объекта

Обозначение характерных точек части границы	Координаты, м		Метод определения координат характерной точки	Средняя квадратическая погрешность положения характерной точки (M_t), м	Описание обозначения точки на местности (при наличии)
	X	Y			
1341	456486,29	4306869,38	Картометрический метод	5	-
1342	456500,53	4306877,02	Картометрический метод	5	-
1343	456517,74	4306886,31	Картометрический метод	5	-
1344	456561,49	4306915,15	Картометрический метод	5	-
1345	456577,49	4306929,24	Картометрический метод	5	-
1346	456599,57	4306943,96	Картометрический метод	5	-
1347	456615,89	4306958,36	Картометрический метод	5	-
1348	456629,97	4306967,96	Картометрический метод	5	-
1349	456655,35	4306982,23	Картометрический метод	5	-
1350	456669,80	4306996,54	Картометрический метод	5	-
1351	456689,34	4307012,35	Картометрический метод	5	-
1352	456724,26	4307043,98	Картометрический метод	5	-
1353	456758,62	4307053,27	Картометрический метод	5	-
1354	456796,29	4307020,72	Картометрический метод	5	-
1355	456834,43	4307040,72	Картометрический метод	5	-
1356	456859,54	4307069,57	Картометрический метод	5	-
1357	456906,97	4307101,19	Картометрический метод	5	-
1358	456922,32	4307113,28	Картометрический метод	5	-
1359	456929,29	4307109,56	Картометрический метод	5	-
1360	456958,59	4307086,31	Картометрический метод	5	-
1361	456976,73	4307099,80	Картометрический метод	5	-
1362	456992,54	4307114,68	Картометрический метод	5	-
1363	457010,21	4307132,82	Картометрический метод	5	-
1364	457020,52	4307152,27	Картометрический метод	5	-
1365	456980,27	4307199,27	Картометрический метод	5	-
1366	456973,85	4307194,59	Картометрический метод	5	-
1367	456911,81	4307139,12	Картометрический метод	5	-
1368	456806,03	4307236,99	Картометрический метод	5	-
1369	456782,54	4307215,23	Картометрический метод	5	-
1370	456719,24	4307136,36	Картометрический метод	5	-
1371	456678,19	4307099,02	Картометрический метод	5	-
1372	456603,94	4307016,75	Картометрический метод	5	-
1373	456569,49	4306986,84	Картометрический метод	5	-
1374	456523,30	4306950,50	Картометрический метод	5	-
1375	456422,34	4306882,14	Картометрический метод	5	-
1376	456388,16	4306870,64	Картометрический метод	5	-
1377	456370,08	4306860,85	Картометрический метод	5	-
1378	456385,10	4306830,01	Картометрический метод	5	-
1379	456422,54	4306768,43	Картометрический метод	5	-
1380	456449,38	4306725,32	Картометрический метод	5	-
1329	456461,01	4306677,40	Картометрический метод	5	-
	часть №67				
1381	457091,14	4307326,01	Картометрический метод	5	-
1382	457056,56	4307375,79	Картометрический метод	5	-
1383	456954,96	4307349,12	Картометрический метод	5	-

ОПИСАНИЕ МЕСТОПОЛОЖЕНИЯ ГРАНИЦ

Зона застройки индивидуальными жилыми домами и ведения личного подсобного хозяйства (Жин)

(наименование объекта)

Сведения о местоположении границ объекта

3. Сведения о характерных точках части (частей) границы объекта

Обозначение характерных точек части границы	Координаты, м		Метод определения координат характерной точки	Средняя квадратическая погрешность положения характерной точки (M_t), м	Описание обозначения точки на местности (при наличии)
	X	Y			
1384	456839,16	4307266,17	Картометрический метод	5	-
1385	456819,87	4307248,70	Картометрический метод	5	-
1386	456910,91	4307164,57	Картометрический метод	5	-
1387	457035,46	4307263,82	Картометрический метод	5	-
1381	457091,14	4307326,01	Картометрический метод	5	-
	часть №68				
1388	456870,33	4307299,68	Картометрический метод	5	-
1389	456945,93	4307361,20	Картометрический метод	5	-
1390	457037,54	4307390,38	Картометрический метод	5	-
1391	457020,16	4307408,42	Картометрический метод	5	-
1392	456999,58	4307429,45	Картометрический метод	5	-
1393	456928,33	4307465,52	Картометрический метод	5	-
1394	456869,40	4307434,52	Картометрический метод	5	-
1395	456855,45	4307437,31	Картометрический метод	5	-
1396	456841,97	4307439,18	Картометрический метод	5	-
1397	456808,96	4307423,36	Картометрический метод	5	-
1398	456848,94	4307336,41	Картометрический метод	5	-
1399	456863,36	4307311,77	Картометрический метод	5	-
1388	456870,33	4307299,68	Картометрический метод	5	-
	часть №69				
1400	456714,11	4307307,57	Картометрический метод	5	-
1401	456758,28	4307237,36	Картометрический метод	5	-
1402	456771,76	4307218,29	Картометрический метод	5	-
1403	456798,35	4307244,96	Картометрический метод	5	-
1404	456849,87	4307285,26	Картометрический метод	5	-
1405	456842,90	4307294,09	Картометрический метод	5	-
1406	456830,35	4307315,48	Картометрический метод	5	-
1407	456800,59	4307362,45	Картометрический метод	5	-
1408	456740,14	4307318,26	Картометрический метод	5	-
1409	456733,17	4307323,38	Картометрический метод	5	-
1400	456714,11	4307307,57	Картометрический метод	5	-
	часть №70				
1410	456722,48	4307161,11	Картометрический метод	5	-
1411	456749,91	4307196,44	Картометрический метод	5	-
1412	456726,20	4307224,34	Картометрический метод	5	-
1413	456695,04	4307259,67	Картометрический метод	5	-
1414	456676,44	4307242,47	Картометрический метод	5	-
1415	456701,55	4307212,72	Картометрический метод	5	-
1416	456690,39	4307202,48	Картометрический метод	5	-
1410	456722,48	4307161,11	Картометрический метод	5	-
	часть №71				
1417	456547,65	4306979,28	Картометрический метод	5	-
1418	456603,51	4307027,10	Картометрический метод	5	-
1419	456635,35	4307060,37	Картометрический метод	5	-
1420	456656,45	4307099,72	Картометрический метод	5	-

ОПИСАНИЕ МЕСТОПОЛОЖЕНИЯ ГРАНИЦ

Зона застройки индивидуальными жилыми домами и ведения личного подсобного хозяйства (Жин)

(наименование объекта)

Сведения о местоположении границ объекта

3. Сведения о характерных точках части (частей) границы объекта

Обозначение характерных точек части границы	Координаты, м		Метод определения координат характерной точки	Средняя квадратическая погрешность положения характерной точки (M_t), м	Описание обозначения точки на местности (при наличии)
	X	Y			
1421	456639,71	4307143,89	Картометрический метод	5	-
1422	456590,43	4307116,92	Картометрический метод	5	-
1423	456558,81	4307147,14	Картометрический метод	5	-
1424	456523,47	4307122,96	Картометрический метод	5	-
1425	456532,77	4307106,69	Картометрический метод	5	-
1426	456498,83	4307082,04	Картометрический метод	5	-
1427	456519,75	4307038,80	Картометрический метод	5	-
1428	456566,74	4307067,27	Картометрический метод	5	-
1429	456578,38	4307074,43	Картометрический метод	5	-
1430	456591,80	4307051,15	Картометрический метод	5	-
1431	456597,17	4307038,61	Картометрический метод	5	-
1432	456589,33	4307029,72	Картометрический метод	5	-
1433	456566,29	4307050,84	Картометрический метод	5	-
1434	456521,61	4307023,45	Картометрический метод	5	-
1435	456533,70	4307002,53	Картометрический метод	5	-
1417	456547,65	4306979,28	Картометрический метод	5	-
	часть №72				
1436	456386,40	4306876,38	Картометрический метод	5	-
1437	456416,82	4306892,02	Картометрический метод	5	-
1438	456519,29	4306958,82	Картометрический метод	5	-
1439	456494,61	4306991,31	Картометрический метод	5	-
1440	456482,45	4306981,08	Картометрический метод	5	-
1441	456436,06	4307050,42	Картометрический метод	5	-
1442	456398,40	4307029,96	Картометрический метод	5	-
1443	456363,53	4307072,73	Картометрический метод	5	-
1444	456343,07	4307106,22	Картометрический метод	5	-
1445	456275,18	4307099,70	Картометрический метод	5	-
1446	456246,82	4307087,14	Картометрический метод	5	-
1447	456240,78	4307075,51	Картометрический метод	5	-
1448	456210,55	4307058,31	Картометрический метод	5	-
1449	456183,10	4307116,09	Картометрический метод	5	-
1450	456159,87	4307158,28	Картометрический метод	5	-
1451	456181,26	4307177,80	Картометрический метод	5	-
1452	456176,15	4307188,97	Картометрический метод	5	-
1453	456161,27	4307181,06	Картометрический метод	5	-
1454	456125,93	4307223,38	Картометрический метод	5	-
1455	456079,43	4307281,96	Картометрический метод	5	-
1456	456021,31	4307252,66	Картометрический метод	5	-
1457	455969,70	4307220,57	Картометрический метод	5	-
1458	456020,59	4307149,92	Картометрический метод	5	-
1459	456029,38	4307131,61	Картометрический метод	5	-
1460	456059,17	4307070,55	Картометрический метод	5	-
1461	456117,27	4306979,80	Картометрический метод	5	-
1462	456145,71	4306949,64	Картометрический метод	5	-
1463	456186,75	4306941,73	Картометрический метод	5	-

ОПИСАНИЕ МЕСТОПОЛОЖЕНИЯ ГРАНИЦ

Зона застройки индивидуальными жилыми домами и ведения личного подсобного хозяйства (Жин)

(наименование объекта)

Сведения о местоположении границ объекта

3. Сведения о характерных точках части (частей) границы объекта

Обозначение характерных точек части границы	Координаты, м		Метод определения координат характерной точки	Средняя квадратическая погрешность положения характерной точки (M_t), м	Описание обозначения точки на местности (при наличии)
	X	Y			
1464	456251,04	4306960,76	Картометрический метод	5	-
1465	456279,63	4306978,96	Картометрический метод	5	-
1466	456295,65	4306972,27	Картометрический метод	5	-
1467	456311,23	4306951,72	Картометрический метод	5	-
1468	456315,08	4306933,57	Картометрический метод	5	-
1469	456304,55	4306889,37	Картометрический метод	5	-
1470	456305,73	4306854,94	Картометрический метод	5	-
1471	456348,93	4306867,30	Картометрический метод	5	-
1436	456386,40	4306876,38	Картометрический метод	5	-
	часть №73				
1472	456451,51	4306675,00	Картометрический метод	5	-
1473	456442,10	4306725,43	Картометрический метод	5	-
1474	456381,91	4306826,03	Картометрический метод	5	-
1475	456347,66	4306842,38	Картометрический метод	5	-
1476	456334,22	4306848,20	Картометрический метод	5	-
1477	456306,50	4306841,73	Картометрический метод	5	-
1478	456377,15	4306740,12	Картометрический метод	5	-
1479	456374,49	4306700,93	Картометрический метод	5	-
1480	456374,74	4306661,36	Картометрический метод	5	-
1481	456384,53	4306655,65	Картометрический метод	5	-
1482	456400,53	4306662,05	Картометрический метод	5	-
1472	456451,51	4306675,00	Картометрический метод	5	-
	часть №74				
1483	456046,83	4306357,10	Картометрический метод	5	-
1484	456075,73	4306382,74	Картометрический метод	5	-
1485	456115,82	4306409,20	Картометрический метод	5	-
1486	456085,88	4306458,34	Картометрический метод	5	-
1487	456106,56	4306490,00	Картометрический метод	5	-
1488	456124,46	4306516,39	Картометрический метод	5	-
1489	456147,59	4306550,04	Картометрический метод	5	-
1490	456210,47	4306601,30	Картометрический метод	5	-
1491	456304,82	4306747,13	Картометрический метод	5	-
1492	456251,12	4306794,16	Картометрический метод	5	-
1493	456183,09	4306698,67	Картометрический метод	5	-
1494	456140,28	4306635,50	Картометрический метод	5	-
1495	456097,85	4306582,04	Картометрический метод	5	-
1496	456069,46	4306540,91	Картометрический метод	5	-
1497	456042,45	4306497,73	Картометрический метод	5	-
1498	455988,05	4306396,28	Картометрический метод	5	-
1483	456046,83	4306357,10	Картометрический метод	5	-
	часть №75				
1499	456061,30	4306710,16	Картометрический метод	5	-
1500	456113,33	4306687,51	Картометрический метод	5	-
1501	456143,14	4306664,33	Картометрический метод	5	-
1502	456227,32	4306787,72	Картометрический метод	5	-

ОПИСАНИЕ МЕСТОПОЛОЖЕНИЯ ГРАНИЦ

Зона застройки индивидуальными жилыми домами и ведения личного подсобного хозяйства (Жин)

(наименование объекта)

Сведения о местоположении границ объекта

3. Сведения о характерных точках части (частей) границы объекта

Обозначение характерных точек части границы	Координаты, м		Метод определения координат характерной точки	Средняя квадратическая погрешность положения характерной точки (M_t), м	Описание обозначения точки на местности (при наличии)
	X	Y			
1503	456252,55	4306819,73	Картометрический метод	5	-
1504	456270,14	4306837,00	Картометрический метод	5	-
1505	456280,28	4306844,07	Картометрический метод	5	-
1506	456277,24	4306857,74	Картометрический метод	5	-
1507	456262,34	4306900,56	Картометрический метод	5	-
1508	456248,64	4306931,95	Картометрический метод	5	-
1509	456192,03	4306915,38	Картометрический метод	5	-
1510	456057,55	4306908,51	Картометрический метод	5	-
1511	456012,06	4306950,13	Картометрический метод	5	-
1512	456006,08	4307003,00	Картометрический метод	5	-
1513	455995,77	4307028,56	Картометрический метод	5	-
1514	455979,55	4307037,10	Картометрический метод	5	-
1515	455967,29	4307058,28	Картометрический метод	5	-
1516	455968,54	4307104,59	Картометрический метод	5	-
1517	455907,40	4307208,01	Картометрический метод	5	-
1518	455892,06	4307202,90	Картометрический метод	5	-
1519	455852,53	4307184,30	Картометрический метод	5	-
1520	455858,74	4307166,09	Картометрический метод	5	-
1521	455883,36	4307122,75	Картометрический метод	5	-
1522	455936,58	4307043,83	Картометрический метод	5	-
1523	455955,11	4307020,94	Картометрический метод	5	-
1524	455965,84	4306974,92	Картометрический метод	5	-
1525	455975,21	4306901,27	Картометрический метод	5	-
1526	455985,92	4306860,75	Картометрический метод	5	-
1527	455985,55	4306819,25	Картометрический метод	5	-
1528	455987,96	4306797,80	Картометрический метод	5	-
1529	456006,36	4306692,52	Картометрический метод	5	-
1530	456012,36	4306676,61	Картометрический метод	5	-
1499	456061,30	4306710,16	Картометрический метод	5	-
	часть №76				
1531	455672,99	4306695,43	Картометрический метод	5	-
1532	455984,19	4306714,99	Картометрический метод	5	-
1533	455981,23	4306818,50	Картометрический метод	5	-
1534	455959,18	4306959,98	Картометрический метод	5	-
1535	455940,57	4307002,76	Картометрический метод	5	-
1536	455843,70	4307169,88	Картометрический метод	5	-
1537	455770,70	4307137,79	Картометрический метод	5	-
1538	455790,69	4307092,23	Картометрический метод	5	-
1539	455816,73	4307041,08	Картометрический метод	5	-
1540	455787,44	4307022,94	Картометрический метод	5	-
1541	455797,67	4307012,25	Картометрический метод	5	-
1542	455798,13	4307000,62	Картометрический метод	5	-
1543	455802,78	4306988,54	Картометрический метод	5	-
1544	455818,59	4306979,23	Картометрический метод	5	-
1545	455839,98	4306969,01	Картометрический метод	5	-

ОПИСАНИЕ МЕСТОПОЛОЖЕНИЯ ГРАНИЦ

Зона застройки индивидуальными жилыми домами и ведения личного подсобного хозяйства (Жин)

(наименование объекта)

Сведения о местоположении границ объекта

3. Сведения о характерных точках части (частей) границы объекта

Обозначение характерных точек части границы	Координаты, м		Метод определения координат характерной точки	Средняя квадратическая погрешность положения характерной точки (M_t), м	Описание обозначения точки на местности (при наличии)
	X	Y			
1546	455860,44	4306962,50	Картометрический метод	5	-
1547	455869,27	4306935,53	Картометрический метод	5	-
1548	455882,76	4306893,68	Картометрический метод	5	-
1549	455883,69	4306873,23	Картометрический метод	5	-
1550	455739,36	4306826,93	Картометрический метод	5	-
1551	455725,60	4306854,62	Картометрический метод	5	-
1552	455650,74	4306826,71	Картометрический метод	5	-
1553	455674,45	4306743,94	Картометрический метод	5	-
1554	455668,87	4306717,91	Картометрический метод	5	-
1531	455672,99	4306695,43	Картометрический метод	5	-
	часть №77				
1555	455981,84	4306685,62	Картометрический метод	5	-
1556	455882,07	4306677,76	Картометрический метод	5	-
1557	455705,90	4306650,21	Картометрический метод	5	-
1558	455706,07	4306641,19	Картометрический метод	5	-
1559	455707,00	4306590,50	Картометрический метод	5	-
1560	455730,71	4306574,70	Картометрический метод	5	-
1561	455733,50	4306549,12	Картометрический метод	5	-
1562	455775,82	4306551,44	Картометрический метод	5	-
1563	455817,66	4306573,31	Картометрический метод	5	-
1564	455838,12	4306558,42	Картометрический метод	5	-
1565	455856,25	4306573,78	Картометрический метод	5	-
1566	455889,73	4306548,20	Картометрический метод	5	-
1567	455879,50	4306542,15	Картометрический метод	5	-
1568	455858,58	4306516,12	Картометрический метод	5	-
1569	455804,68	4306514,17	Картометрический метод	5	-
1570	455782,92	4306455,29	Картометрический метод	5	-
1571	455769,48	4306418,81	Картометрический метод	5	-
1572	455811,62	4306382,20	Картометрический метод	5	-
1573	455800,92	4306341,74	Картометрический метод	5	-
1574	455766,98	4306297,10	Картометрический метод	5	-
1575	455788,83	4306270,13	Картометрический метод	5	-
1576	455773,03	4306252,47	Картометрический метод	5	-
1577	455761,40	4306244,10	Картометрический метод	5	-
1578	455753,96	4306232,47	Картометрический метод	5	-
1579	455741,41	4306214,33	Картометрический метод	5	-
1580	455735,36	4306202,71	Картометрический метод	5	-
1581	455732,11	4306180,86	Картометрический метод	5	-
1582	455705,14	4306145,05	Картометрический метод	5	-
1583	455785,11	4306092,04	Картометрический метод	5	-
1584	456017,10	4306488,69	Картометрический метод	5	-
1585	456081,17	4306580,44	Картометрический метод	5	-
1586	456050,97	4306623,41	Картометрический метод	5	-
1555	455981,84	4306685,62	Картометрический метод	5	-
	часть №78				

ОПИСАНИЕ МЕСТОПОЛОЖЕНИЯ ГРАНИЦ

Зона застройки индивидуальными жилыми домами и ведения личного подсобного хозяйства (Жин)

(наименование объекта)

Сведения о местоположении границ объекта

3. Сведения о характерных точках части (частей) границы объекта

Обозначение характерных точек части границы	Координаты, м		Метод определения координат характерной точки	Средняя квадратическая погрешность положения характерной точки (M_t), м	Описание обозначения точки на местности (при наличии)
	X	Y			
1587	456085,41	4306341,60	Картометрический метод	5	-
1588	456044,24	4306345,28	Картометрический метод	5	-
1589	455982,15	4306385,82	Картометрический метод	5	-
1590	455732,78	4305951,14	Картометрический метод	5	-
1591	455755,10	4305939,52	Картометрический метод	5	-
1592	455774,63	4305928,36	Картометрический метод	5	-
1593	455785,33	4305933,01	Картометрический метод	5	-
1594	455799,28	4305919,53	Картометрический метод	5	-
1595	455831,83	4305900,94	Картометрический метод	5	-
1596	455876,94	4305966,97	Картометрический метод	5	-
1597	455891,35	4305991,61	Картометрический метод	5	-
1598	455916,93	4306034,39	Картометрический метод	5	-
1599	455953,20	4306086,95	Картометрический метод	5	-
1600	455905,77	4306120,41	Картометрический метод	5	-
1601	455898,79	4306131,58	Картометрический метод	5	-
1602	455909,49	4306133,43	Картометрический метод	5	-
1603	455916,46	4306137,62	Картометрический метод	5	-
1604	455963,90	4306111,59	Картометрический метод	5	-
1605	455976,45	4306132,05	Картометрический метод	5	-
1606	455986,22	4306126,93	Картометрический метод	5	-
1607	456011,79	4306165,07	Картометрический метод	5	-
1608	456018,77	4306160,88	Картометрический метод	5	-
1609	456031,33	4306159,03	Картометрический метод	5	-
1610	456047,14	4306185,07	Картометрический метод	5	-
1611	456014,92	4306221,10	Картометрический метод	5	-
1612	456026,43	4306236,45	Картометрический метод	5	-
1613	456041,16	4306261,43	Картометрический метод	5	-
1614	456085,32	4306285,09	Картометрический метод	5	-
1615	456101,96	4306310,69	Картометрический метод	5	-
1616	456108,52	4306323,17	Картометрический метод	5	-
1587	456085,41	4306341,60	Картометрический метод	5	-
	часть №79				
1617	455954,28	4305955,02	Картометрический метод	5	-
1618	455925,00	4305899,71	Картометрический метод	5	-
1619	455959,16	4305886,16	Картометрический метод	5	-
1620	455915,24	4305700,20	Картометрический метод	5	-
1621	455813,95	4305722,82	Картометрический метод	5	-
1622	455792,24	4305736,98	Картометрический метод	5	-
1623	455767,42	4305752,21	Картометрический метод	5	-
1624	455749,25	4305764,53	Картометрический метод	5	-
1625	455696,20	4305798,70	Картометрический метод	5	-
1626	455682,76	4305806,37	Картометрический метод	5	-
1627	455655,86	4305827,92	Картометрический метод	5	-
1628	455609,80	4305730,22	Картометрический метод	5	-
1629	455623,24	4305718,69	Картометрический метод	5	-

ОПИСАНИЕ МЕСТОПОЛОЖЕНИЯ ГРАНИЦ

Зона застройки индивидуальными жилыми домами и ведения личного подсобного хозяйства (Жин)

(наименование объекта)

Сведения о местоположении границ объекта

3. Сведения о характерных точках части (частей) границы объекта

Обозначение характерных точек части границы	Координаты, м		Метод определения координат характерной точки	Средняя квадратическая погрешность положения характерной точки (M_t), м	Описание обозначения точки на местности (при наличии)
	X	Y			
1630	455636,98	4305717,71	Картометрический метод	5	-
1631	455656,05	4305707,01	Картометрический метод	5	-
1632	455665,82	4305693,99	Картометрический метод	5	-
1633	455635,59	4305657,72	Картометрический метод	5	-
1634	455668,61	4305620,53	Картометрический метод	5	-
1635	455715,11	4305570,78	Картометрический метод	5	-
1636	455757,43	4305609,38	Картометрический метод	5	-
1637	455732,32	4305639,14	Картометрический метод	5	-
1638	455738,62	4305652,82	Картометрический метод	5	-
1639	455794,60	4305636,21	Картометрический метод	5	-
1640	455900,33	4305615,89	Картометрический метод	5	-
1641	455909,14	4305645,17	Картометрический метод	5	-
1642	455962,01	4305631,62	Картометрический метод	5	-
1643	455973,94	4305633,25	Картометрический метод	5	-
1644	455969,87	4305645,72	Картометрический метод	5	-
1645	455980,72	4305691,53	Картометрический метод	5	-
1646	456012,16	4305751,44	Картометрический метод	5	-
1647	456032,77	4305746,56	Картометрический метод	5	-
1648	456038,73	4305906,23	Картометрический метод	5	-
1649	456032,49	4305925,75	Картометрический метод	5	-
1617	455954,28	4305955,02	Картометрический метод	5	-
	часть №80				
1650	455606,07	4305727,11	Картометрический метод	5	-
1651	455576,96	4305755,75	Картометрический метод	5	-
1652	455568,58	4305746,29	Картометрический метод	5	-
1653	455557,32	4305757,36	Картометрический метод	5	-
1654	455575,70	4305770,35	Картометрический метод	5	-
1655	455585,86	4305785,68	Картометрический метод	5	-
1656	455626,56	4305846,99	Картометрический метод	5	-
1657	455639,12	4305864,65	Картометрический метод	5	-
1658	455609,36	4305882,33	Картометрический метод	5	-
1659	455594,02	4305863,72	Картометрический метод	5	-
1660	455519,62	4305911,62	Картометрический метод	5	-
1661	455497,30	4305890,69	Картометрический метод	5	-
1662	455474,99	4305852,55	Картометрический метод	5	-
1663	455461,97	4305804,20	Картометрический метод	5	-
1664	455450,34	4305767,93	Картометрический метод	5	-
1665	455495,91	4305740,50	Картометрический метод	5	-
1666	455541,94	4305710,74	Картометрический метод	5	-
1667	455551,70	4305700,05	Картометрический метод	5	-
1668	455561,93	4305690,28	Картометрический метод	5	-
1650	455606,07	4305727,11	Картометрический метод	5	-
	часть №81				
1669	456207,69	4306287,98	Картометрический метод	5	-
1670	456176,94	4306248,82	Картометрический метод	5	-

ОПИСАНИЕ МЕСТОПОЛОЖЕНИЯ ГРАНИЦ

Зона застройки индивидуальными жилыми домами и ведения личного подсобного хозяйства (Жин)

(наименование объекта)

Сведения о местоположении границ объекта

3. Сведения о характерных точках части (частей) границы объекта

Обозначение характерных точек части границы	Координаты, м		Метод определения координат характерной точки	Средняя квадратическая погрешность положения характерной точки (M_t), м	Описание обозначения точки на местности (при наличии)
	X	Y			
1671	456175,09	4306239,18	Картометрический метод	5	-
1672	456183,50	4306222,17	Картометрический метод	5	-
1673	456183,91	4306212,74	Картометрический метод	5	-
1674	456205,05	4306202,27	Картометрический метод	5	-
1675	456225,38	4306212,03	Картометрический метод	5	-
1676	456246,80	4306230,74	Картометрический метод	5	-
1677	456258,73	4306222,88	Картометрический метод	5	-
1678	456285,84	4306238,87	Картометрический метод	5	-
1679	456253,84	4306325,61	Картометрический метод	5	-
1680	456207,69	4306300,69	Картометрический метод	5	-
1669	456207,69	4306287,98	Картометрический метод	5	-
	часть №82				
1681	456221,58	4306332,66	Картометрический метод	5	-
1682	456275,80	4306366,82	Картометрический метод	5	-
1683	456228,09	4306420,76	Картометрический метод	5	-
1684	456197,45	4306396,09	Картометрический метод	5	-
1685	456213,45	4306344,31	Картометрический метод	5	-
1681	456221,58	4306332,66	Картометрический метод	5	-
п.Мирный					
	часть №83				
1686	454788,69	4314902,46	Картометрический метод	5	-
1687	454756,11	4314908,20	Картометрический метод	5	-
1688	454742,14	4314910,66	Картометрический метод	5	-
1689	454736,79	4314910,77	Картометрический метод	5	-
1690	454653,82	4314911,52	Картометрический метод	5	-
1691	454649,85	4314911,56	Картометрический метод	5	-
1692	454652,68	4314904,46	Картометрический метод	5	-
1693	454709,35	4314813,19	Картометрический метод	5	-
1694	454795,10	4314885,67	Картометрический метод	5	-
1686	454788,69	4314902,46	Картометрический метод	5	-
	часть №84				
1695	454672,28	4314781,86	Картометрический метод	5	-
1696	454636,38	4314819,66	Картометрический метод	5	-
1697	454608,21	4314836,03	Картометрический метод	5	-
1698	454586,24	4314828,88	Картометрический метод	5	-
1699	454566,98	4314831,46	Картометрический метод	5	-
1700	454527,49	4314784,89	Картометрический метод	5	-
1701	454471,46	4314719,13	Картометрический метод	5	-
1702	454482,82	4314703,35	Картометрический метод	5	-
1703	454570,10	4314695,47	Картометрический метод	5	-
1695	454672,28	4314781,86	Картометрический метод	5	-
	часть №85				
1704	454557,64	4314839,39	Картометрический метод	5	-
1705	454500,02	4314959,12	Картометрический метод	5	-
1706	454492,09	4314975,42	Картометрический метод	5	-

ОПИСАНИЕ МЕСТОПОЛОЖЕНИЯ ГРАНИЦ

Зона застройки индивидуальными жилыми домами и ведения личного подсобного хозяйства (Жин)

(наименование объекта)

Сведения о местоположении границ объекта

3. Сведения о характерных точках части (частей) границы объекта

Обозначение характерных точек части границы	Координаты, м		Метод определения координат характерной точки	Средняя квадратическая погрешность положения характерной точки (M_t), м	Описание обозначения точки на местности (при наличии)
	X	Y			
1707	454467,04	4315028,57	Картометрический метод	5	-
1708	454433,30	4315035,91	Картометрический метод	5	-
1709	454420,09	4315060,07	Картометрический метод	5	-
1710	454339,84	4315070,56	Картометрический метод	5	-
1711	454344,44	4315041,71	Картометрический метод	5	-
1712	454345,14	4315030,11	Картометрический метод	5	-
1713	454343,84	4315003,32	Картометрический метод	5	-
1714	454385,66	4314945,79	Картометрический метод	5	-
1715	454405,40	4314914,53	Картометрический метод	5	-
1716	454413,95	4314879,61	Картометрический метод	5	-
1717	454418,06	4314836,47	Картометрический метод	5	-
1718	454421,04	4314796,86	Картометрический метод	5	-
1719	454420,46	4314783,43	Картометрический метод	5	-
1720	454464,41	4314730,03	Картометрический метод	5	-
1704	454557,64	4314839,39	Картометрический метод	5	-
	часть №86				
1721	454404,37	4314854,99	Картометрический метод	5	-
1722	454348,48	4314836,12	Картометрический метод	5	-
1723	454349,84	4314815,25	Картометрический метод	5	-
1724	454349,88	4314814,25	Картометрический метод	5	-
1725	454350,79	4314798,30	Картометрический метод	5	-
1726	454412,96	4314779,09	Картометрический метод	5	-
1727	454408,33	4314819,68	Картометрический метод	5	-
1721	454404,37	4314854,99	Картометрический метод	5	-
	часть №87				
1728	454610,60	4314864,48	Картометрический метод	5	-
1729	454656,82	4314886,37	Картометрический метод	5	-
1730	454647,89	4314901,41	Картометрический метод	5	-
1731	454630,42	4314950,28	Картометрический метод	5	-
1732	454618,91	4314979,10	Картометрический метод	5	-
1733	454596,82	4314961,05	Картометрический метод	5	-
1734	454576,88	4314949,25	Картометрический метод	5	-
1728	454610,60	4314864,48	Картометрический метод	5	-
	часть №88				
1735	454621,23	4315010,41	Картометрический метод	5	-
1736	454626,57	4315011,82	Картометрический метод	5	-
1737	454713,39	4315034,78	Картометрический метод	5	-
1738	454735,92	4315040,74	Картометрический метод	5	-
1739	454727,83	4315061,96	Картометрический метод	5	-
1740	454625,78	4315344,96	Картометрический метод	5	-
1741	454622,54	4315351,57	Картометрический метод	5	-
1742	454595,25	4315357,36	Картометрический метод	5	-
1743	454556,71	4315337,11	Картометрический метод	5	-
1744	454546,31	4315331,87	Картометрический метод	5	-
1745	454535,66	4315326,30	Картометрический метод	5	-

ОПИСАНИЕ МЕСТОПОЛОЖЕНИЯ ГРАНИЦ

Зона застройки индивидуальными жилыми домами и ведения личного подсобного хозяйства (Жин)

(наименование объекта)

Сведения о местоположении границ объекта

3. Сведения о характерных точках части (частей) границы объекта

Обозначение характерных точек части границы	Координаты, м		Метод определения координат характерной точки	Средняя квадратическая погрешность положения характерной точки (M_t), м	Описание обозначения точки на местности (при наличии)
	X	Y			
1746	454533,40	4315324,98	Картометрический метод	5	-
1747	454530,47	4315324,01	Картометрический метод	5	-
1748	454519,86	4315318,38	Картометрический метод	5	-
1749	454514,61	4315315,84	Картометрический метод	5	-
1750	454496,83	4315305,21	Картометрический метод	5	-
1751	454492,78	4315302,86	Картометрический метод	5	-
1752	454542,66	4315203,66	Картометрический метод	5	-
1753	454580,84	4315134,36	Картометрический метод	5	-
1754	454604,34	4315070,08	Картометрический метод	5	-
1735	454621,23	4315010,41	Картометрический метод	5	-
	часть №89				
1755	454574,22	4314953,85	Картометрический метод	5	-
1756	454593,20	4314965,84	Картометрический метод	5	-
1757	454614,44	4314983,20	Картометрический метод	5	-
1758	454614,87	4314998,05	Картометрический метод	5	-
1759	454612,11	4315010,47	Картометрический метод	5	-
1760	454600,85	4315046,01	Картометрический метод	5	-
1761	454592,29	4315079,62	Картометрический метод	5	-
1762	454570,71	4315130,63	Картометрический метод	5	-
1763	454557,96	4315154,06	Картометрический метод	5	-
1764	454544,36	4315179,39	Картометрический метод	5	-
1765	454533,12	4315201,08	Картометрический метод	5	-
1766	454520,30	4315225,39	Картометрический метод	5	-
1767	454492,70	4315280,03	Картометрический метод	5	-
1768	454483,56	4315297,50	Картометрический метод	5	-
1769	454442,29	4315275,09	Картометрический метод	5	-
1770	454385,38	4315252,64	Картометрический метод	5	-
1771	454392,49	4315220,20	Картометрический метод	5	-
1772	454411,83	4315183,53	Картометрический метод	5	-
1773	454420,20	4315157,91	Картометрический метод	5	-
1774	454415,42	4315138,69	Картометрический метод	5	-
1775	454432,38	4315113,16	Картометрический метод	5	-
1776	454444,39	4315119,42	Картометрический метод	5	-
1777	454560,76	4314948,60	Картометрический метод	5	-
1755	454574,22	4314953,85	Картометрический метод	5	-
	часть №90				
1778	454555,84	4315487,92	Картометрический метод	5	-
1779	454534,75	4315476,98	Картометрический метод	5	-
1780	454601,99	4315364,10	Картометрический метод	5	-
1781	454618,08	4315360,69	Картометрический метод	5	-
1782	454627,08	4315359,40	Картометрический метод	5	-
1783	454687,26	4315371,22	Картометрический метод	5	-
1784	454721,38	4315386,26	Картометрический метод	5	-
1785	454717,07	4315395,13	Картометрический метод	5	-
1786	454736,96	4315406,14	Картометрический метод	5	-

ОПИСАНИЕ МЕСТОПОЛОЖЕНИЯ ГРАНИЦ

Зона застройки индивидуальными жилыми домами и ведения личного подсобного хозяйства (Жин)

(наименование объекта)

Сведения о местоположении границ объекта

3. Сведения о характерных точках части (частей) границы объекта

Обозначение характерных точек части границы	Координаты, м		Метод определения координат характерной точки	Средняя квадратическая погрешность положения характерной точки (M_t), м	Описание обозначения точки на местности (при наличии)
	X	Y			
1787	454719,23	4315441,07	Картометрический метод	5	-
1788	454693,97	4315473,58	Картометрический метод	5	-
1789	454673,02	4315501,52	Картометрический метод	5	-
1790	454663,62	4315494,27	Картометрический метод	5	-
1791	454643,74	4315515,23	Картометрический метод	5	-
1792	454610,69	4315495,62	Картометрический метод	5	-
1793	454602,90	4315509,86	Картометрический метод	5	-
1794	454594,57	4315510,66	Картометрический метод	5	-
1778	454555,84	4315487,92	Картометрический метод	5	-
	часть №91				
1795	454488,97	4315553,83	Картометрический метод	5	-
1796	454497,54	4315540,83	Картометрический метод	5	-
1797	454530,65	4315483,87	Картометрический метод	5	-
1798	454552,33	4315495,10	Картометрический метод	5	-
1799	454649,45	4315562,98	Картометрический метод	5	-
1800	454589,47	4315642,04	Картометрический метод	5	-
1795	454488,97	4315553,83	Картометрический метод	5	-
	часть №92				
1801	454505,99	4315772,28	Картометрический метод	5	-
1802	454656,97	4315571,31	Картометрический метод	5	-
1803	454701,56	4315597,64	Картометрический метод	5	-
1804	454680,61	4315640,09	Картометрический метод	5	-
1805	454718,09	4315673,27	Картометрический метод	5	-
1806	454631,31	4315789,34	Картометрический метод	5	-
1807	454584,30	4315837,70	Картометрический метод	5	-
1801	454505,99	4315772,28	Картометрический метод	5	-
	часть №93				
1808	454477,44	4315551,21	Картометрический метод	5	-
1809	454586,51	4315645,00	Картометрический метод	5	-
1810	454501,44	4315764,96	Картометрический метод	5	-
1811	454476,43	4315800,23	Картометрический метод	5	-
1812	454457,63	4315829,78	Картометрический метод	5	-
1813	454410,03	4315781,11	Картометрический метод	5	-
1814	454334,75	4315693,02	Картометрический метод	5	-
1815	454320,70	4315664,60	Картометрический метод	5	-
1816	454320,08	4315638,04	Картометрический метод	5	-
1817	454377,07	4315511,83	Картометрический метод	5	-
1818	454440,81	4315544,16	Картометрический метод	5	-
1808	454477,44	4315551,21	Картометрический метод	5	-
	часть №94				
1819	454489,46	4315307,05	Картометрический метод	5	-
1820	454564,69	4315352,87	Картометрический метод	5	-
1821	454581,56	4315362,55	Картометрический метод	5	-
1822	454583,85	4315364,37	Картометрический метод	5	-
1823	454585,61	4315368,37	Картометрический метод	5	-

ОПИСАНИЕ МЕСТОПОЛОЖЕНИЯ ГРАНИЦ

Зона застройки индивидуальными жилыми домами и ведения личного подсобного хозяйства (Жин)

(наименование объекта)

Сведения о местоположении границ объекта

3. Сведения о характерных точках части (частей) границы объекта

Обозначение характерных точек части границы	Координаты, м		Метод определения координат характерной точки	Средняя квадратическая погрешность положения характерной точки (M_t), м	Описание обозначения точки на местности (при наличии)
	X	Y			
1824	454585,20	4315371,47	Картометрический метод	5	-
1825	454583,98	4315374,29	Картометрический метод	5	-
1826	454566,56	4315406,07	Картометрический метод	5	-
1827	454549,79	4315436,17	Картометрический метод	5	-
1828	454483,27	4315538,32	Картометрический метод	5	-
1829	454471,43	4315543,31	Картометрический метод	5	-
1830	454442,68	4315534,47	Картометрический метод	5	-
1831	454422,10	4315525,96	Картометрический метод	5	-
1832	454385,06	4315506,86	Картометрический метод	5	-
1819	454489,46	4315307,05	Картометрический метод	5	-
	часть №95				
1833	454480,92	4315306,08	Картометрический метод	5	-
1834	454460,46	4315345,32	Картометрический метод	5	-
1835	454433,45	4315329,81	Картометрический метод	5	-
1836	454406,22	4315343,52	Картометрический метод	5	-
1837	454401,18	4315352,55	Картометрический метод	5	-
1838	454348,74	4315320,33	Картометрический метод	5	-
1839	454372,72	4315283,58	Картометрический метод	5	-
1840	454379,63	4315272,45	Картометрический метод	5	-
1841	454399,77	4315270,09	Картометрический метод	5	-
1842	454411,04	4315272,03	Картометрический метод	5	-
1833	454480,92	4315306,08	Картометрический метод	5	-
	часть №96				
1843	454312,18	4315465,39	Картометрический метод	5	-
1844	454325,75	4315438,66	Картометрический метод	5	-
1845	454335,21	4315431,60	Картометрический метод	5	-
1846	454354,90	4315429,36	Картометрический метод	5	-
1847	454365,67	4315436,81	Картометрический метод	5	-
1848	454397,52	4315458,57	Картометрический метод	5	-
1849	454372,70	4315499,44	Картометрический метод	5	-
1843	454312,18	4315465,39	Картометрический метод	5	-
	часть №97				
1850	454162,11	4315646,15	Картометрический метод	5	-
1851	454166,39	4315636,99	Картометрический метод	5	-
1852	454273,96	4315453,29	Картометрический метод	5	-
1853	454366,56	4315506,38	Картометрический метод	5	-
1854	454357,88	4315527,90	Картометрический метод	5	-
1855	454355,81	4315532,14	Картометрический метод	5	-
1856	454285,58	4315675,79	Картометрический метод	5	-
1850	454162,11	4315646,15	Картометрический метод	5	-
	часть №98				
1857	454295,82	4315235,95	Картометрический метод	5	-
1858	454295,27	4315237,33	Картометрический метод	5	-
1859	454289,70	4315265,34	Картометрический метод	5	-
1860	454287,01	4315282,17	Картометрический метод	5	-

ОПИСАНИЕ МЕСТОПОЛОЖЕНИЯ ГРАНИЦ

Зона застройки индивидуальными жилыми домами и ведения личного подсобного хозяйства (Жин)

(наименование объекта)

Сведения о местоположении границ объекта

3. Сведения о характерных точках части (частей) границы объекта

Обозначение характерных точек части границы	Координаты, м		Метод определения координат характерной точки	Средняя квадратическая погрешность положения характерной точки (M_t), м	Описание обозначения точки на местности (при наличии)
	X	Y			
1861	454294,94	4315285,59	Картометрический метод	5	-
1862	454294,34	4315288,69	Картометрический метод	5	-
1863	454292,97	4315291,33	Картометрический метод	5	-
1864	454290,28	4315294,94	Картометрический метод	5	-
1865	454282,29	4315306,04	Картометрический метод	5	-
1866	454237,22	4315276,96	Картометрический метод	5	-
1867	454204,03	4315246,72	Картометрический метод	5	-
1868	454196,44	4315248,90	Картометрический метод	5	-
1869	454228,54	4315279,17	Картометрический метод	5	-
1870	454272,72	4315310,76	Картометрический метод	5	-
1871	454280,68	4315315,55	Картометрический метод	5	-
1872	454265,53	4315338,77	Картометрический метод	5	-
1873	454298,73	4315361,09	Картометрический метод	5	-
1874	454303,44	4315364,26	Картометрический метод	5	-
1875	454260,26	4315438,25	Картометрический метод	5	-
1876	454221,43	4315417,10	Картометрический метод	5	-
1877	454175,60	4315390,50	Картометрический метод	5	-
1878	454081,37	4315349,43	Картометрический метод	5	-
1879	454076,48	4315334,96	Картометрический метод	5	-
1880	454080,07	4315322,75	Картометрический метод	5	-
1881	454117,55	4315295,91	Картометрический метод	5	-
1882	454124,48	4315285,57	Картометрический метод	5	-
1883	454140,23	4315244,70	Картометрический метод	5	-
1884	454144,98	4315218,22	Картометрический метод	5	-
1885	454235,79	4315174,36	Картометрический метод	5	-
1886	454274,88	4315186,31	Картометрический метод	5	-
1887	454281,68	4315189,23	Картометрический метод	5	-
1888	454319,45	4315198,79	Картометрический метод	5	-
1857	454295,82	4315235,95	Картометрический метод	5	-
	часть №99				
1889	454177,14	4315403,50	Картометрический метод	5	-
1890	454207,53	4315421,13	Картометрический метод	5	-
1891	454198,55	4315436,18	Картометрический метод	5	-
1892	454211,75	4315445,52	Картометрический метод	5	-
1893	454210,75	4315448,15	Картометрический метод	5	-
1894	454217,96	4315452,30	Картометрический метод	5	-
1895	454243,77	4315467,15	Картометрический метод	5	-
1896	454231,45	4315488,79	Картометрический метод	5	-
1897	454200,61	4315543,93	Картометрический метод	5	-
1898	454155,83	4315622,50	Картометрический метод	5	-
1899	454009,32	4315518,25	Картометрический метод	5	-
1900	454020,76	4315496,91	Картометрический метод	5	-
1901	454037,32	4315490,80	Картометрический метод	5	-
1902	454102,51	4315491,03	Картометрический метод	5	-
1903	454132,03	4315470,54	Картометрический метод	5	-

ОПИСАНИЕ МЕСТОПОЛОЖЕНИЯ ГРАНИЦ

Зона застройки индивидуальными жилыми домами и ведения личного подсобного хозяйства (Жин)

(наименование объекта)

Сведения о местоположении границ объекта

3. Сведения о характерных точках части (частей) границы объекта

Обозначение характерных точек части границы	Координаты, м		Метод определения координат характерной точки	Средняя квадратическая погрешность положения характерной точки (M_t), м	Описание обозначения точки на местности (при наличии)
	X	Y			
1904	454170,82	4315408,72	Картометрический метод	5	-
1889	454177,14	4315403,50	Картометрический метод	5	-
	часть №100				
1905	454166,50	4315395,60	Картометрический метод	5	-
1906	454122,92	4315461,13	Картометрический метод	5	-
1907	454108,18	4315474,52	Картометрический метод	5	-
1908	454088,62	4315480,81	Картометрический метод	5	-
1909	454058,51	4315481,84	Картометрический метод	5	-
1910	454025,43	4315457,56	Картометрический метод	5	-
1911	454026,60	4315447,40	Картометрический метод	5	-
1912	454042,60	4315413,64	Картометрический метод	5	-
1913	454073,75	4315361,39	Картометрический метод	5	-
1914	454080,61	4315355,54	Картометрический метод	5	-
1905	454166,50	4315395,60	Картометрический метод	5	-
	часть №101				
1915	454231,88	4315034,09	Картометрический метод	5	-
1916	454233,97	4315034,91	Картометрический метод	5	-
1917	454268,07	4315055,73	Картометрический метод	5	-
1918	454306,96	4315096,47	Картометрический метод	5	-
1919	454305,86	4315118,36	Картометрический метод	5	-
1920	454280,73	4315140,84	Картометрический метод	5	-
1921	454236,56	4315144,20	Картометрический метод	5	-
1922	454225,81	4315145,31	Картометрический метод	5	-
1923	454211,44	4315161,62	Картометрический метод	5	-
1924	454194,48	4315180,84	Картометрический метод	5	-
1925	454124,27	4315157,28	Картометрический метод	5	-
1926	454113,23	4315139,49	Картометрический метод	5	-
1927	454111,45	4315129,20	Картометрический метод	5	-
1928	454112,13	4315122,28	Картометрический метод	5	-
1929	454127,80	4315099,53	Картометрический метод	5	-
1930	454151,31	4315074,34	Картометрический метод	5	-
1931	454198,34	4315047,07	Картометрический метод	5	-
1932	454218,78	4315038,42	Картометрический метод	5	-
1915	454231,88	4315034,09	Картометрический метод	5	-
	часть №102				
1933	454148,50	4314916,59	Картометрический метод	5	-
1934	454167,85	4314919,40	Картометрический метод	5	-
1935	454188,89	4314930,70	Картометрический метод	5	-
1936	454200,34	4314954,83	Картометрический метод	5	-
1937	454196,35	4314969,37	Картометрический метод	5	-
1938	454184,05	4315014,46	Картометрический метод	5	-
1939	454085,86	4315127,56	Картометрический метод	5	-
1940	454058,56	4315117,29	Картометрический метод	5	-
1941	453974,34	4315037,33	Картометрический метод	5	-
1933	454148,50	4314916,59	Картометрический метод	5	-

ОПИСАНИЕ МЕСТОПОЛОЖЕНИЯ ГРАНИЦ

Зона застройки индивидуальными жилыми домами и ведения личного подсобного хозяйства (Жин)

(наименование объекта)

Сведения о местоположении границ объекта

3. Сведения о характерных точках части (частей) границы объекта

Обозначение характерных точек части границы	Координаты, м		Метод определения координат характерной точки	Средняя квадратическая погрешность положения характерной точки (M_t), м	Описание обозначения точки на местности (при наличии)
	X	Y			
	часть №103				
1942	454104,49	4315156,14	Картометрический метод	5	-
1943	454097,28	4315170,47	Картометрический метод	5	-
1944	454083,29	4315198,27	Картометрический метод	5	-
1945	454064,22	4315232,23	Картометрический метод	5	-
1946	454074,75	4315244,26	Картометрический метод	5	-
1947	454037,32	4315269,82	Картометрический метод	5	-
1948	454010,59	4315285,53	Картометрический метод	5	-
1949	454037,44	4315303,26	Картометрический метод	5	-
1950	454087,31	4315271,30	Картометрический метод	5	-
1951	454101,66	4315268,66	Картометрический метод	5	-
1952	454115,86	4315280,06	Картометрический метод	5	-
1953	454046,28	4315320,55	Картометрический метод	5	-
1954	454032,85	4315327,28	Картометрический метод	5	-
1955	453984,05	4315296,52	Картометрический метод	5	-
1956	453937,56	4315254,54	Картометрический метод	5	-
1957	453892,78	4315224,82	Картометрический метод	5	-
1958	453868,43	4315217,10	Картометрический метод	5	-
1959	453853,47	4315215,56	Картометрический метод	5	-
1960	453865,39	4315232,30	Картометрический метод	5	-
1961	453795,13	4315282,36	Картометрический метод	5	-
1962	453763,60	4315304,83	Картометрический метод	5	-
1963	453740,39	4315272,27	Картометрический метод	5	-
1964	453771,91	4315249,80	Картометрический метод	5	-
1965	453842,18	4315199,72	Картометрический метод	5	-
1966	453813,47	4315144,24	Картометрический метод	5	-
1967	453883,38	4315100,39	Картометрический метод	5	-
1968	453967,64	4315041,99	Картометрический метод	5	-
1969	454054,39	4315124,21	Картометрический метод	5	-
1970	454081,18	4315134,31	Картометрический метод	5	-
1942	454104,49	4315156,14	Картометрический метод	5	-
	часть №104				
1971	453826,90	4315417,35	Картометрический метод	5	-
1972	453790,52	4315417,67	Картометрический метод	5	-
1973	453755,44	4315424,18	Картометрический метод	5	-
1974	453687,37	4315448,29	Картометрический метод	5	-
1975	453645,68	4315447,50	Картометрический метод	5	-
1976	453621,22	4315443,41	Картометрический метод	5	-
1977	453619,91	4315403,49	Картометрический метод	5	-
1978	453645,07	4315404,90	Картометрический метод	5	-
1979	453683,75	4315405,29	Картометрический метод	5	-
1980	453683,34	4315403,39	Картометрический метод	5	-
1981	453680,61	4315390,76	Картометрический метод	5	-
1982	453719,58	4315379,95	Картометрический метод	5	-
1983	453728,41	4315377,47	Картометрический метод	5	-

ОПИСАНИЕ МЕСТОПОЛОЖЕНИЯ ГРАНИЦ

Зона застройки индивидуальными жилыми домами и ведения личного подсобного хозяйства (Жин)

(наименование объекта)

Сведения о местоположении границ объекта

3. Сведения о характерных точках части (частей) границы объекта

Обозначение характерных точек части границы	Координаты, м		Метод определения координат характерной точки	Средняя квадратическая погрешность положения характерной точки (M_t), м	Описание обозначения точки на местности (при наличии)
	X	Y			
1984	453790,40	4315360,02	Картометрический метод	5	-
1985	453782,35	4315327,11	Картометрический метод	5	-
1986	453942,79	4315269,98	Картометрический метод	5	-
1987	453979,49	4315303,10	Картометрический метод	5	-
1988	454024,93	4315331,73	Картометрический метод	5	-
1989	453966,23	4315358,89	Картометрический метод	5	-
1990	453943,05	4315369,54	Картометрический метод	5	-
1991	453929,92	4315381,31	Картометрический метод	5	-
1992	453897,24	4315392,62	Картометрический метод	5	-
1993	453884,97	4315394,71	Картометрический метод	5	-
1994	453861,76	4315405,68	Картометрический метод	5	-
1995	453831,75	4315418,26	Картометрический метод	5	-
1971	453826,90	4315417,35	Картометрический метод	5	-
	часть №105				
1996	453542,00	4315551,12	Картометрический метод	5	-
1997	453532,74	4315554,27	Картометрический метод	5	-
1998	453515,27	4315561,07	Картометрический метод	5	-
1999	453491,29	4315599,31	Картометрический метод	5	-
2000	453480,54	4315614,10	Картометрический метод	5	-
2001	453474,95	4315620,78	Картометрический метод	5	-
2002	453468,27	4315627,59	Картометрический метод	5	-
2003	453432,12	4315676,58	Картометрический метод	5	-
2004	453385,05	4315630,27	Картометрический метод	5	-
2005	453342,97	4315651,63	Картометрический метод	5	-
2006	453306,35	4315680,20	Картометрический метод	5	-
2007	453344,85	4315557,70	Картометрический метод	5	-
2008	453346,37	4315556,67	Картометрический метод	5	-
2009	453376,65	4315536,10	Картометрический метод	5	-
2010	453385,91	4315532,67	Картометрический метод	5	-
2011	453499,22	4315493,10	Картометрический метод	5	-
2012	453494,46	4315452,28	Картометрический метод	5	-
2013	453489,34	4315443,72	Картометрический метод	5	-
2014	453488,47	4315439,86	Картометрический метод	5	-
2015	453467,90	4315421,54	Картометрический метод	5	-
2016	453487,51	4315401,38	Картометрический метод	5	-
2017	453485,30	4315382,50	Картометрический метод	5	-
2018	453500,65	4315379,92	Картометрический метод	5	-
2019	453535,38	4315416,21	Картометрический метод	5	-
2020	453591,84	4315441,88	Картометрический метод	5	-
2021	453619,70	4315448,67	Картометрический метод	5	-
2022	453645,09	4315454,04	Картометрический метод	5	-
2023	453688,82	4315455,75	Картометрический метод	5	-
2024	453757,34	4315432,03	Картометрический метод	5	-
2025	453791,13	4315425,83	Картометрический метод	5	-
2026	453832,14	4315423,21	Картометрический метод	5	-

ОПИСАНИЕ МЕСТОПОЛОЖЕНИЯ ГРАНИЦ

Зона застройки индивидуальными жилыми домами и ведения личного подсобного хозяйства (Жин)

(наименование объекта)

Сведения о местоположении границ объекта

3. Сведения о характерных точках части (частей) границы объекта

Обозначение характерных точек части границы	Координаты, м		Метод определения координат характерной точки	Средняя квадратическая погрешность положения характерной точки (M_t), м	Описание обозначения точки на местности (при наличии)
	X	Y			
2027	453864,41	4315412,07	Картометрический метод	5	-
2028	453886,96	4315401,38	Картометрический метод	5	-
2029	453899,10	4315399,10	Картометрический метод	5	-
2030	453933,22	4315387,78	Картометрический метод	5	-
2031	453958,93	4315367,83	Картометрический метод	5	-
2032	454029,02	4315337,46	Картометрический метод	5	-
2033	454065,54	4315349,87	Картометрический метод	5	-
2034	454032,44	4315410,11	Картометрический метод	5	-
2035	454028,38	4315417,05	Картометрический метод	5	-
2036	454017,86	4315444,79	Картометрический метод	5	-
2037	454009,54	4315493,42	Картометрический метод	5	-
2038	453967,99	4315556,05	Картометрический метод	5	-
2039	453865,15	4315552,17	Картометрический метод	5	-
2040	453837,24	4315559,04	Картометрический метод	5	-
2041	453819,12	4315564,73	Картометрический метод	5	-
2042	453806,84	4315569,35	Картометрический метод	5	-
2043	453791,91	4315574,08	Картометрический метод	5	-
2044	453780,84	4315577,42	Картометрический метод	5	-
2045	453745,86	4315589,23	Картометрический метод	5	-
2046	453709,24	4315588,14	Картометрический метод	5	-
2047	453679,44	4315585,75	Картометрический метод	5	-
1996	453542,00	4315551,12	Картометрический метод	5	-
	часть №106				
2048	453394,12	4315805,82	Картометрический метод	5	-
2049	453426,81	4315800,70	Картометрический метод	5	-
2050	453432,73	4315847,18	Картометрический метод	5	-
2051	453478,31	4315847,02	Картометрический метод	5	-
2052	453566,60	4315766,39	Картометрический метод	5	-
2053	453521,01	4315727,10	Картометрический метод	5	-
2054	453526,98	4315712,36	Картометрический метод	5	-
2055	453530,18	4315704,47	Картометрический метод	5	-
2056	453555,20	4315642,73	Картометрический метод	5	-
2057	453532,81	4315636,75	Картометрический метод	5	-
2058	453486,56	4315622,72	Картометрический метод	5	-
2059	453522,16	4315571,15	Картометрический метод	5	-
2060	453542,68	4315565,06	Картометрический метод	5	-
2061	453679,67	4315599,62	Картометрический метод	5	-
2062	453744,62	4315602,23	Картометрический метод	5	-
2063	453856,82	4315565,17	Картометрический метод	5	-
2064	453958,86	4315570,92	Картометрический метод	5	-
2065	453899,27	4315667,98	Картометрический метод	5	-
2066	453874,42	4315686,30	Картометрический метод	5	-
2067	453755,81	4315752,20	Картометрический метод	5	-
2068	453727,09	4315770,74	Картометрический метод	5	-
2069	453703,77	4315785,09	Картометрический метод	5	-

ОПИСАНИЕ МЕСТОПОЛОЖЕНИЯ ГРАНИЦ

Зона застройки индивидуальными жилыми домами и ведения личного подсобного хозяйства (Жин)

(наименование объекта)

Сведения о местоположении границ объекта

3. Сведения о характерных точках части (частей) границы объекта

Обозначение характерных точек части границы	Координаты, м		Метод определения координат характерной точки	Средняя квадратическая погрешность положения характерной точки (M_t), м	Описание обозначения точки на местности (при наличии)
	X	Y			
2070	453660,59	4315810,30	Картометрический метод	5	-
2071	453554,21	4315866,82	Картометрический метод	5	-
2072	453414,67	4315967,75	Картометрический метод	5	-
2073	453398,01	4315966,55	Картометрический метод	5	-
2074	453406,72	4315906,55	Картометрический метод	5	-
2075	453403,65	4315881,96	Картометрический метод	5	-
2048	453394,12	4315805,82	Картометрический метод	5	-

ОПИСАНИЕ МЕСТОПОЛОЖЕНИЯ ГРАНИЦ

Зона застройки индивидуальными жилыми домами и ведения личного подсобного хозяйства (Жин)

(наименование объекта)

Сведения о местоположении измененных (уточненных) границ объекта

1. Система координат МСК НСО, зона 4

2. Сведения о характерных точках границ объекта

Обозначение характерных точек границ	Существующие координаты, м		Измененные (уточненные) координаты, м		Метод определения координат характерной точки	Средняя квадратическая погрешность положения характерной точки (M_t), м	Описание обозначения точки на местности (при наличии)
	X	Y	X	Y			
-	-	-	-	-	-	-	-
-	-	-	-	-	-	-	-

3. Сведения о характерных точках части (частей) границы объекта

Обозначение характерных точек части границы	Существующие координаты, м		Измененные (уточненные) координаты, м		Метод определения координат характерной точки	Средняя квадратическая погрешность положения характерной точки (M_t), м	Описание обозначения точки на местности (при наличии)
	X	Y	X	Y			
Часть №1							
-	-	-	-	-	-	-	-
-	-	-	-	-	-	-	-

ОПИСАНИЕ МЕСТОПОЛОЖЕНИЯ ГРАНИЦ
ЗОНА ЗАСТРОЙКИ ИНДИВИДУАЛЬНЫМИ ЖИЛЫМИ ДОМАМИ И ВЕДЕНИЯ ЛИЧНОГО ПОДСОБНОГО ХОЗЯЙСТВА (ЖИН)

(наименование объекта)

План границ объекта

Лист 1/13

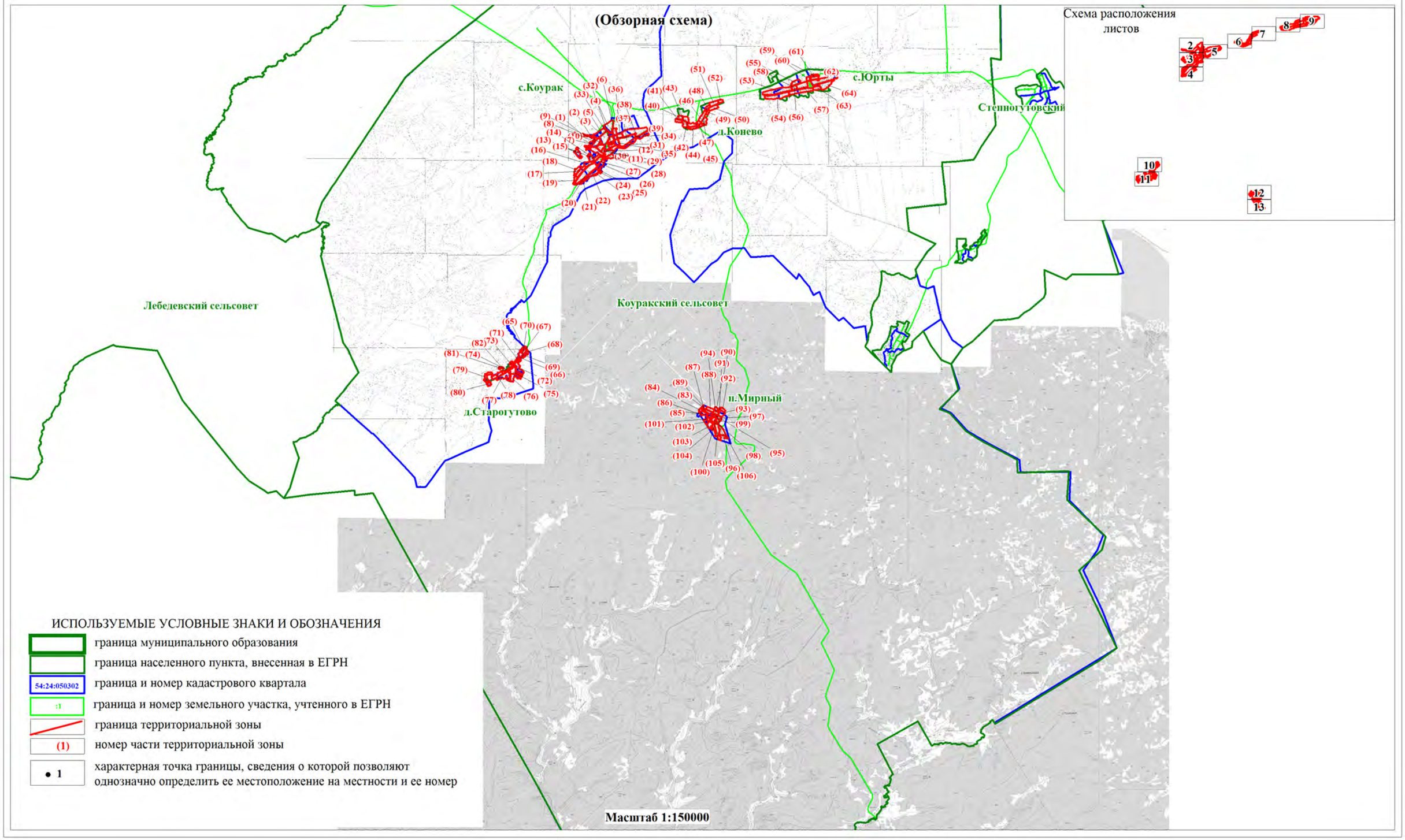

ОПИСАНИЕ МЕСТОПОЛОЖЕНИЯ ГРАНИЦ
ЗОНА ЗАСТРОЙКИ ИНДИВИДУАЛЬНЫМИ ЖИЛЫМИ ДОМАМИ И ВЕДЕНИЯ ЛИЧНОГО ПОДСОБНОГО ХОЗЯЙСТВА (ЖИН)

(наименование объекта)

План границ объекта

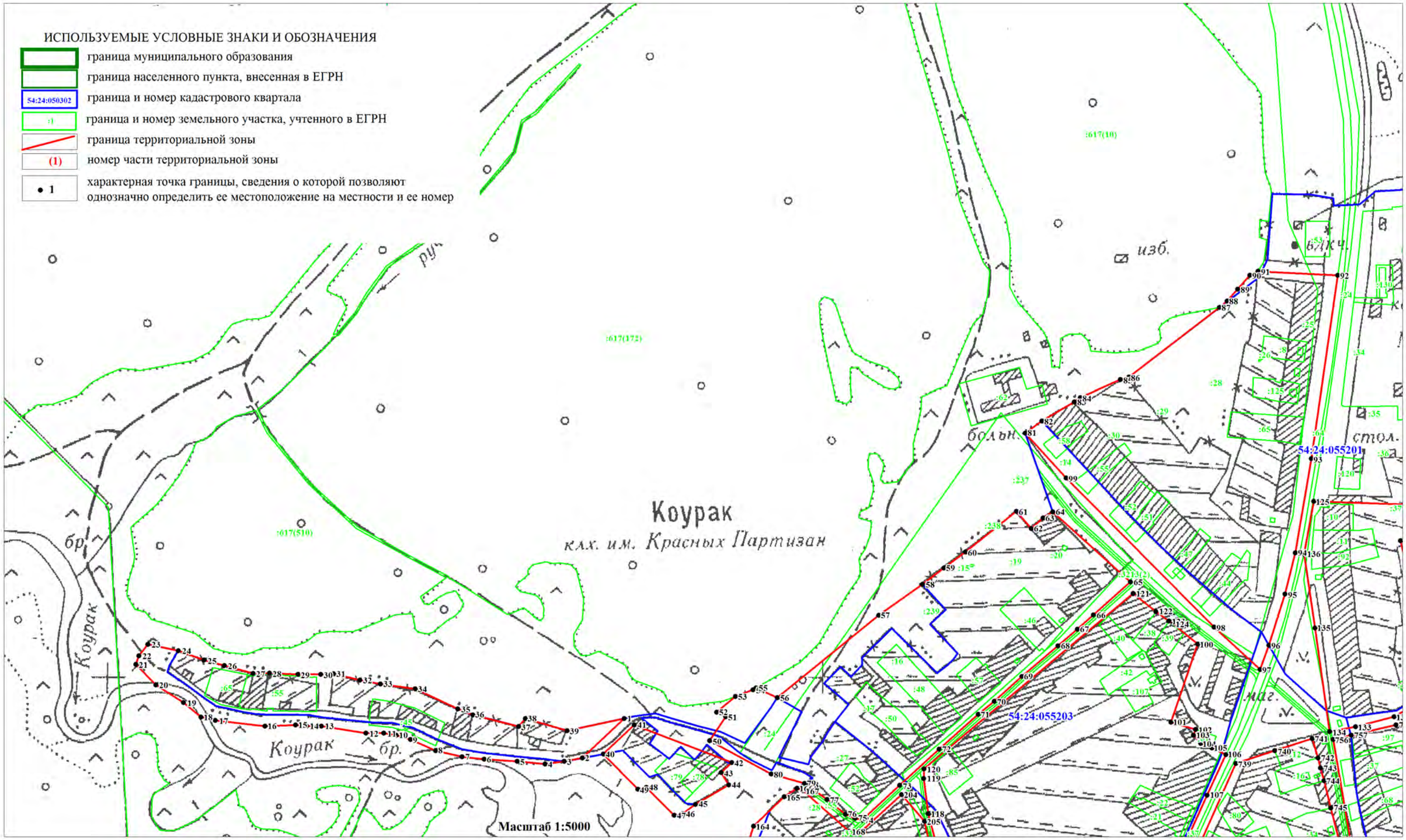

Масштаб 1:5000

ОПИСАНИЕ МЕСТОПОЛОЖЕНИЯ ГРАНИЦ
ЗОНА ЗАСТРОЙКИ ИНДИВИДУАЛЬНЫМИ ЖИЛЫМИ ДОМАМИ И ВЕДЕНИЯ ЛИЧНОГО ПОДСОБНОГО ХОЗЯЙСТВА (ЖИН)

(наименование объекта)

План границ объекта

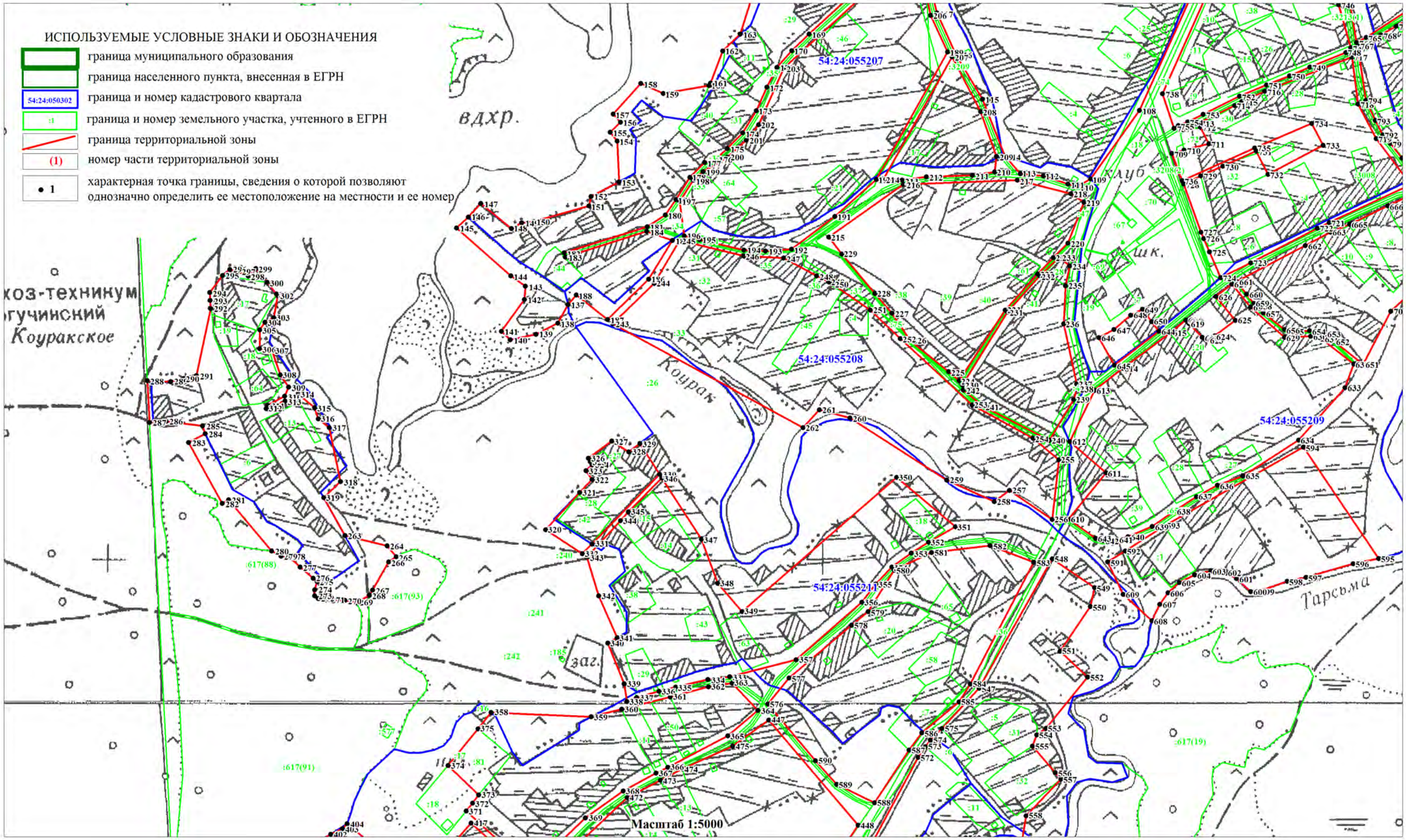

ОПИСАНИЕ МЕСТОПОЛОЖЕНИЯ ГРАНИЦ
ЗОНА ЗАСТРОЙКИ ИНДИВИДУАЛЬНЫМИ ЖИЛЫМИ ДОМАМИ И ВЕДЕНИЯ ЛИЧНОГО ПОДСОБНОГО ХОЗЯЙСТВА (ЖИН)

(наименование объекта)

План границ объекта

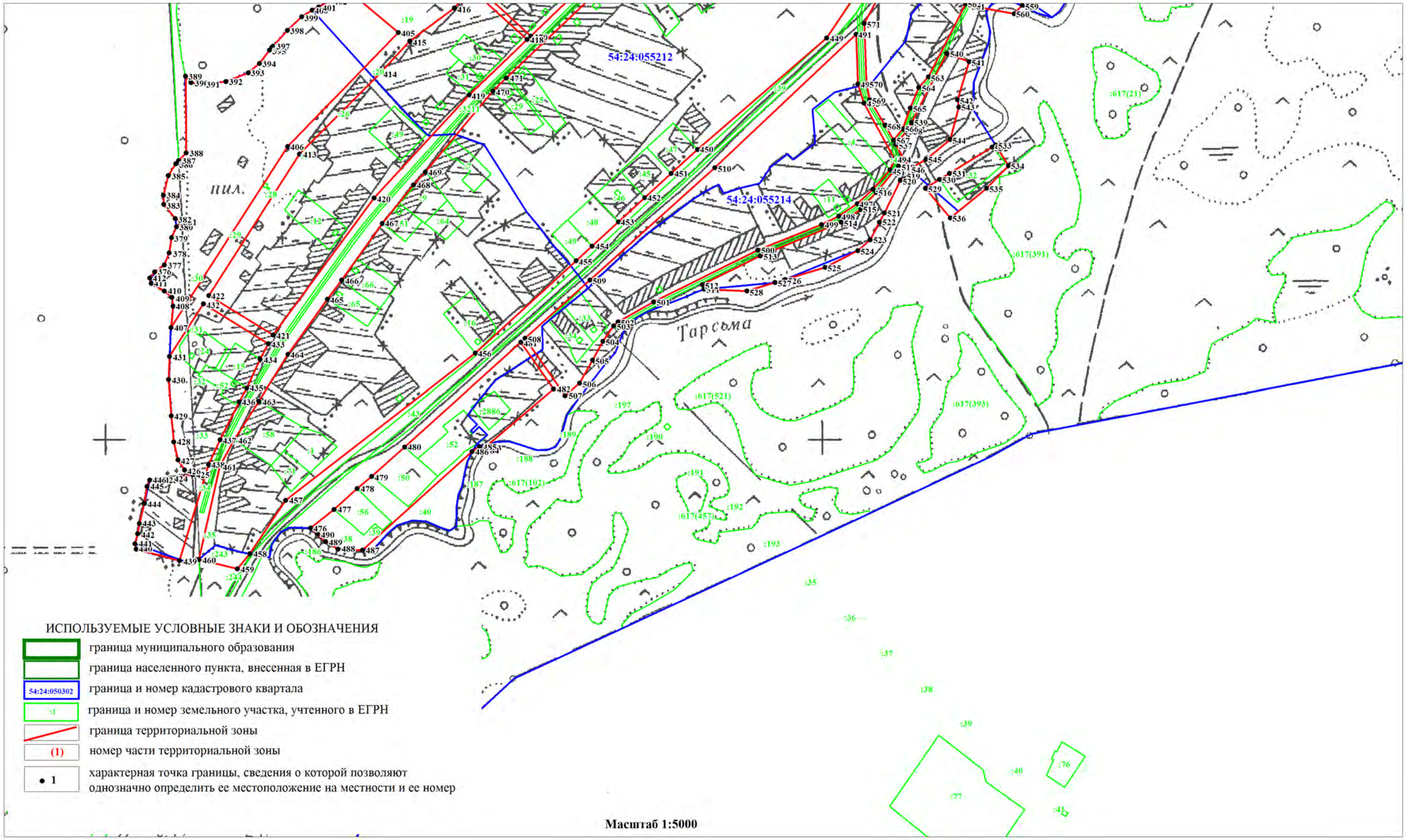

Масштаб 1:5000

ОПИСАНИЕ МЕСТОПОЛОЖЕНИЯ ГРАНИЦ
ЗОНА ЗАСТРОЙКИ ИНДИВИДУАЛЬНЫМИ ЖИЛЫМИ ДОМАМИ И ВЕДЕНИЯ ЛИЧНОГО ПОДСОБНОГО ХОЗЯЙСТВА (ЖИН)

(наименование объекта)

План границ объекта

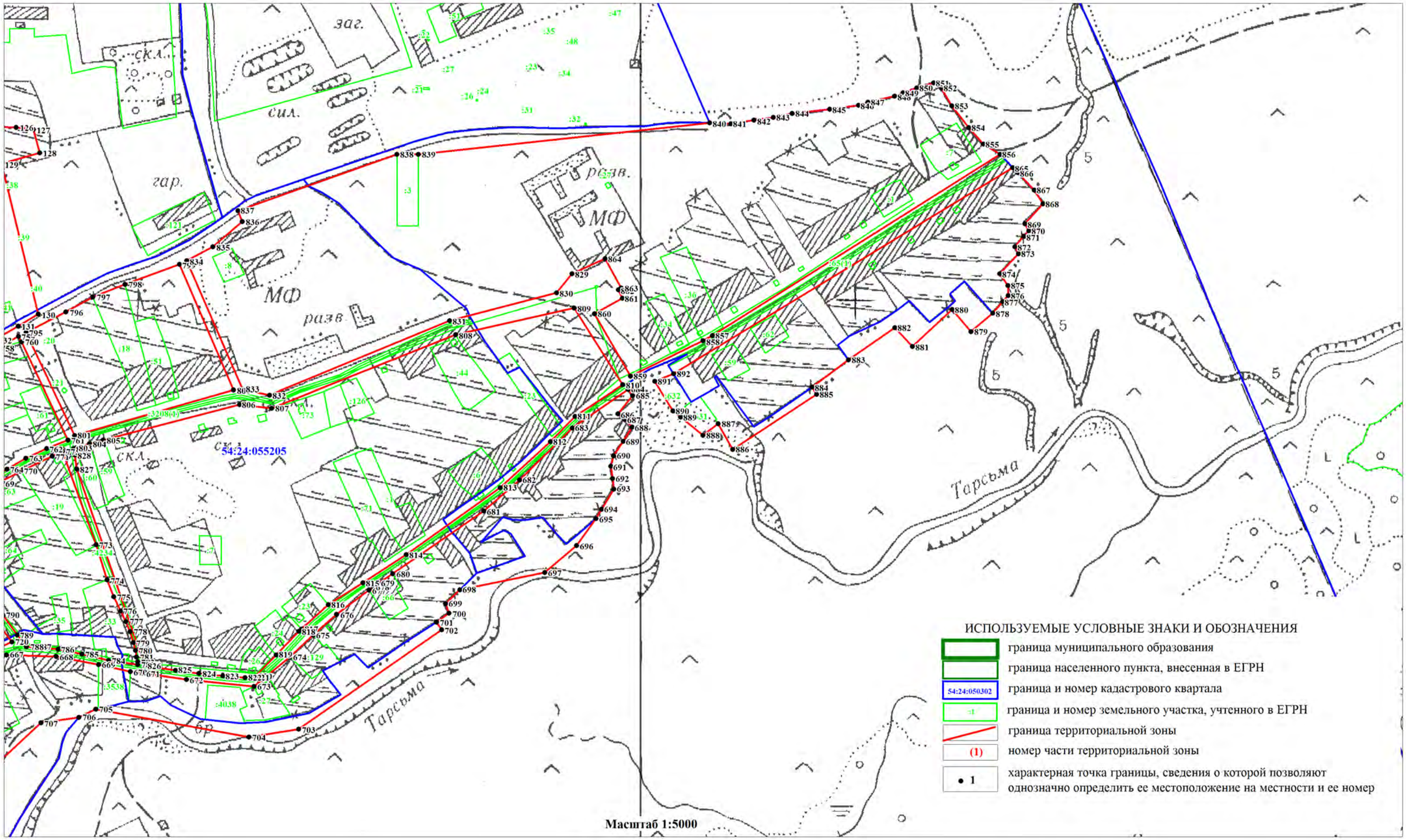

Масштаб 1:5000

ОПИСАНИЕ МЕСТОПОЛОЖЕНИЯ ГРАНИЦ
ЗОНА ЗАСТРОЙКИ ИНДИВИДУАЛЬНЫМИ ЖИЛЫМИ ДОМАМИ И ВЕДЕНИЯ ЛИЧНОГО ПОДСОБНОГО ХОЗЯЙСТВА (ЖИН)

(наименование объекта)

План границ объекта

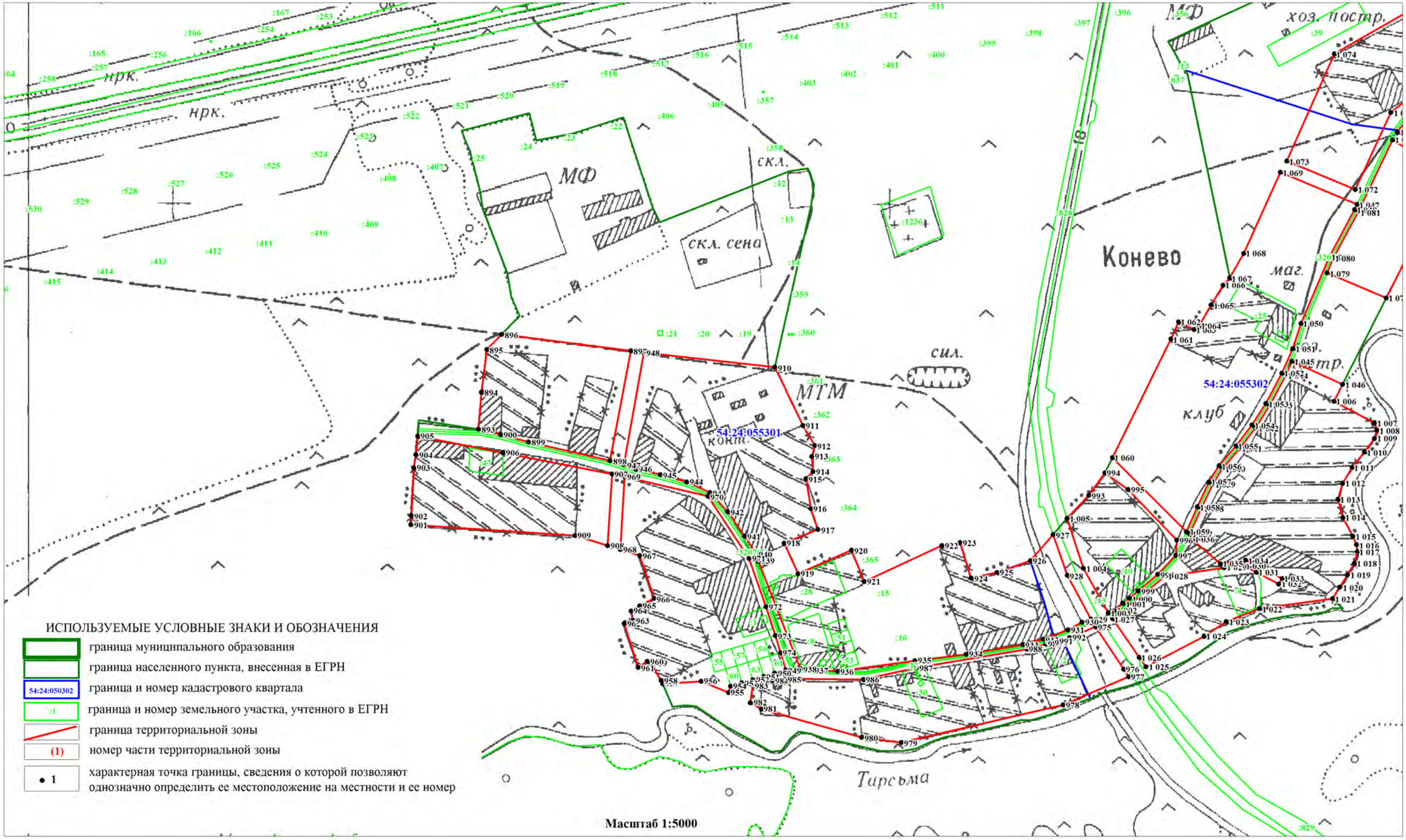

Масштаб 1:5000

ОПИСАНИЕ МЕСТОПОЛОЖЕНИЯ ГРАНИЦ
ЗОНА ЗАСТРОЙКИ ИНДИВИДУАЛЬНЫМИ ЖИЛЫМИ ДОМАМИ И ВЕДЕНИЯ ЛИЧНОГО ПОДСОБНОГО ХОЗЯЙСТВА (ЖИН)

(наименование объекта)

План границ объекта

Лист 7/13

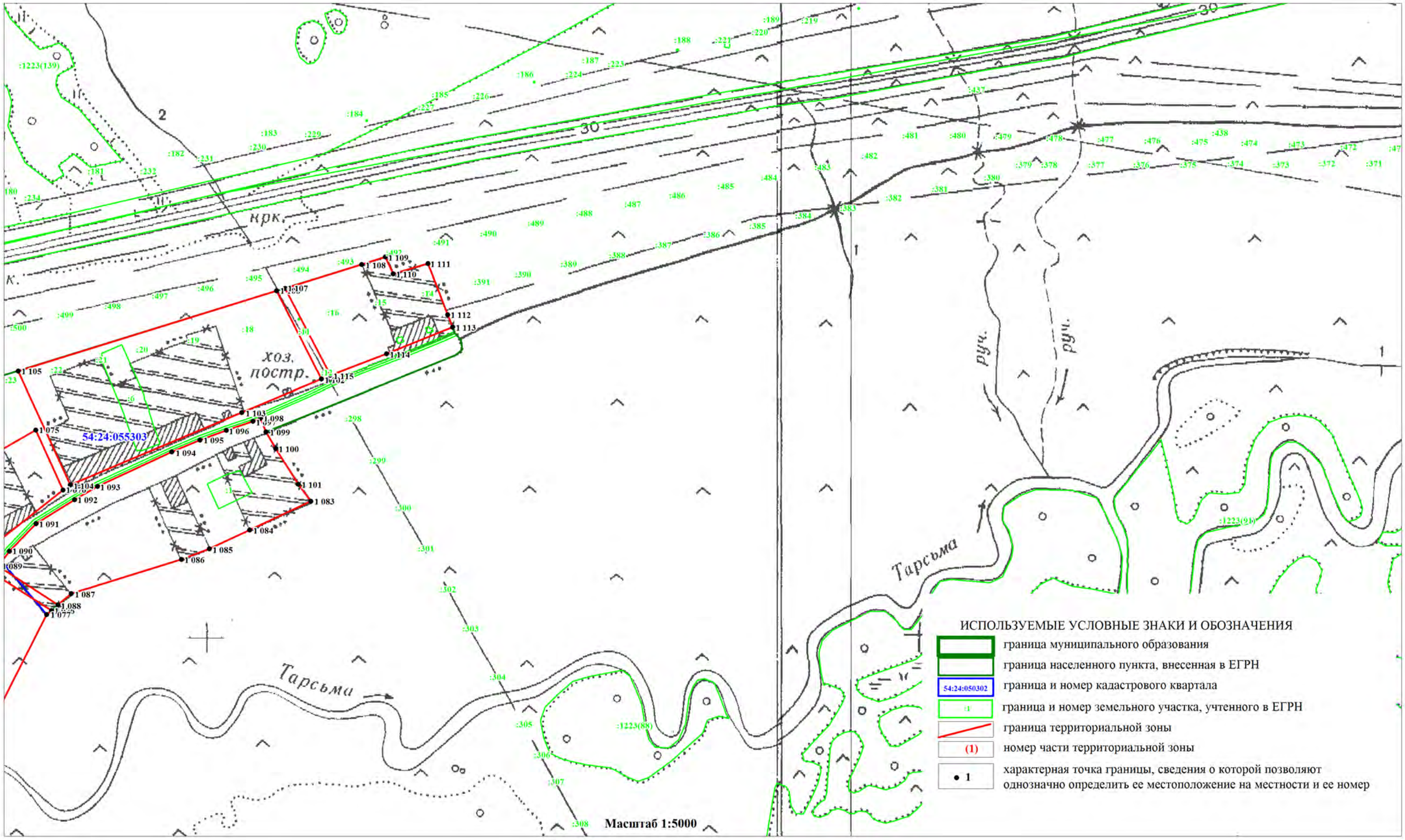

ОПИСАНИЕ МЕСТОПОЛОЖЕНИЯ ГРАНИЦ
ЗОНА ЗАСТРОЙКИ ИНДИВИДУАЛЬНЫМИ ЖИЛЫМИ ДОМАМИ И ВЕДЕНИЯ ЛИЧНОГО ПОДСОБНОГО ХОЗЯЙСТВА (ЖИН)

(наименование объекта)

План границ объекта

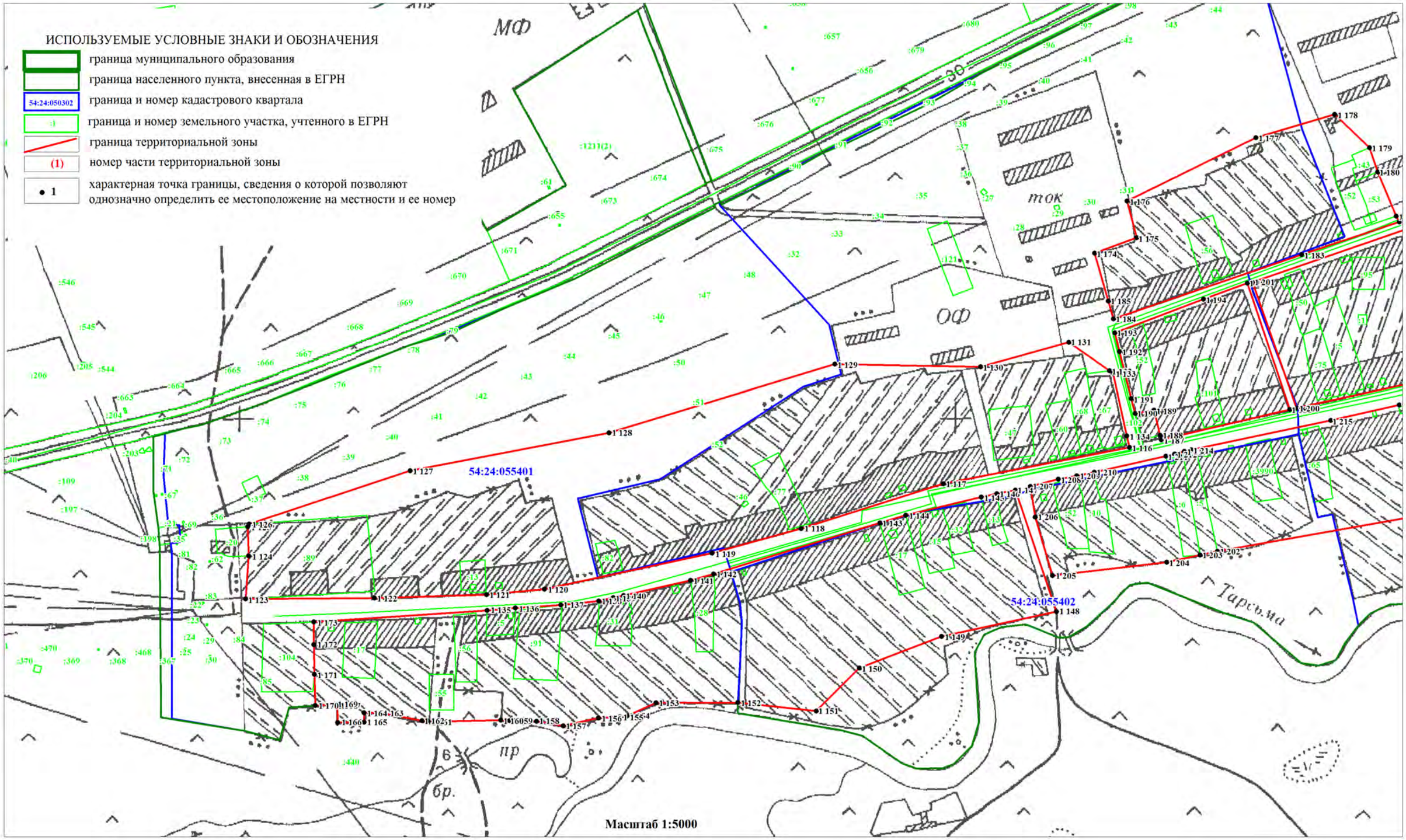

Масштаб 1:5000

ОПИСАНИЕ МЕСТОПОЛОЖЕНИЯ ГРАНИЦ
ЗОНА ЗАСТРОЙКИ ИНДИВИДУАЛЬНЫМИ ЖИЛЫМИ ДОМАМИ И ВЕДЕНИЯ ЛИЧНОГО ПОДСОБНОГО ХОЗЯЙСТВА (ЖИН)

(наименование объекта)

План границ объекта

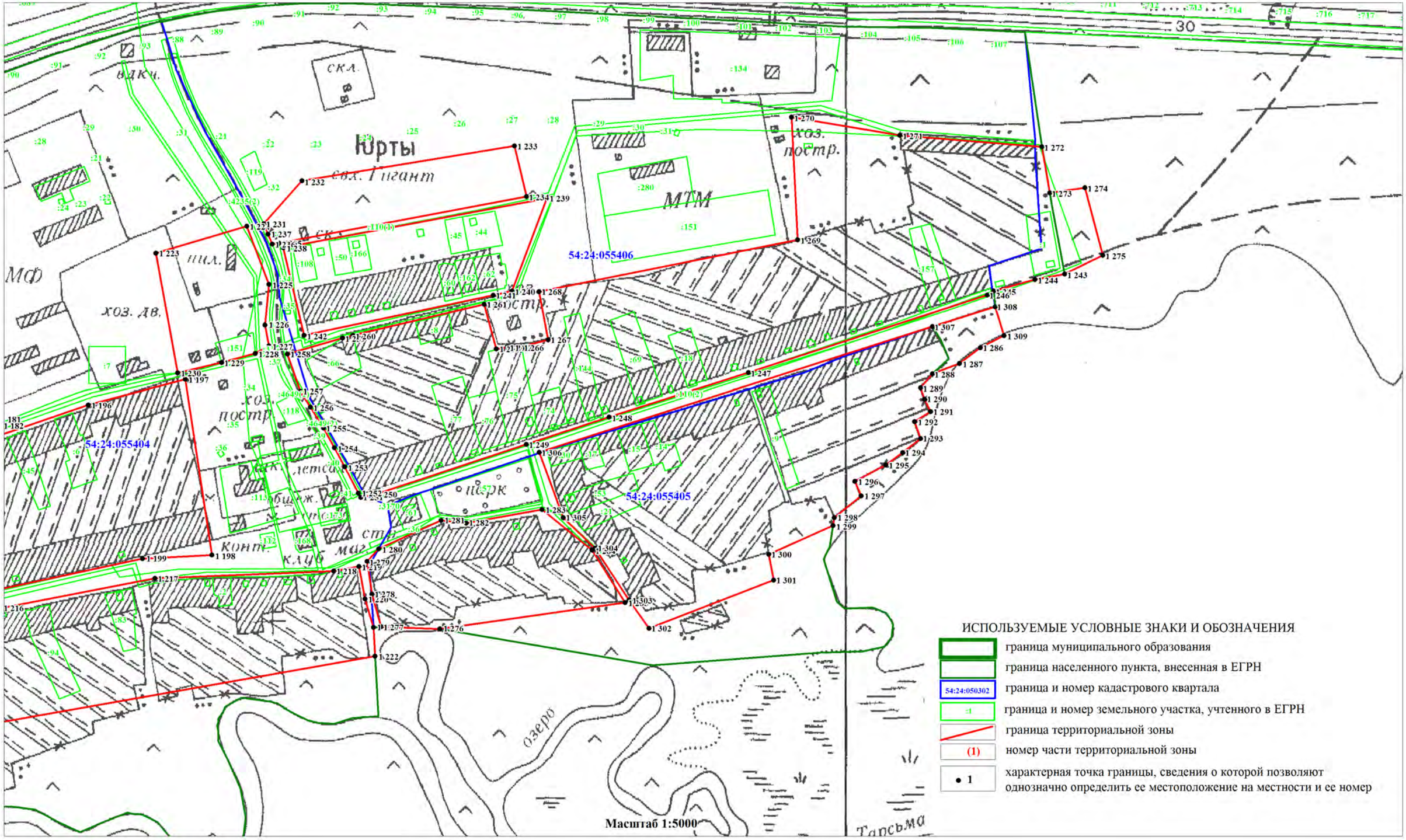

ОПИСАНИЕ МЕСТОПОЛОЖЕНИЯ ГРАНИЦ
ЗОНА ЗАСТРОЙКИ ИНДИВИДУАЛЬНЫМИ ЖИЛЫМИ ДОМАМИ И ВЕДЕНИЯ ЛИЧНОГО ПОДСОБНОГО ХОЗЯЙСТВА (ЖИН)

(наименование объекта)

План границ объекта

Лист 10/13

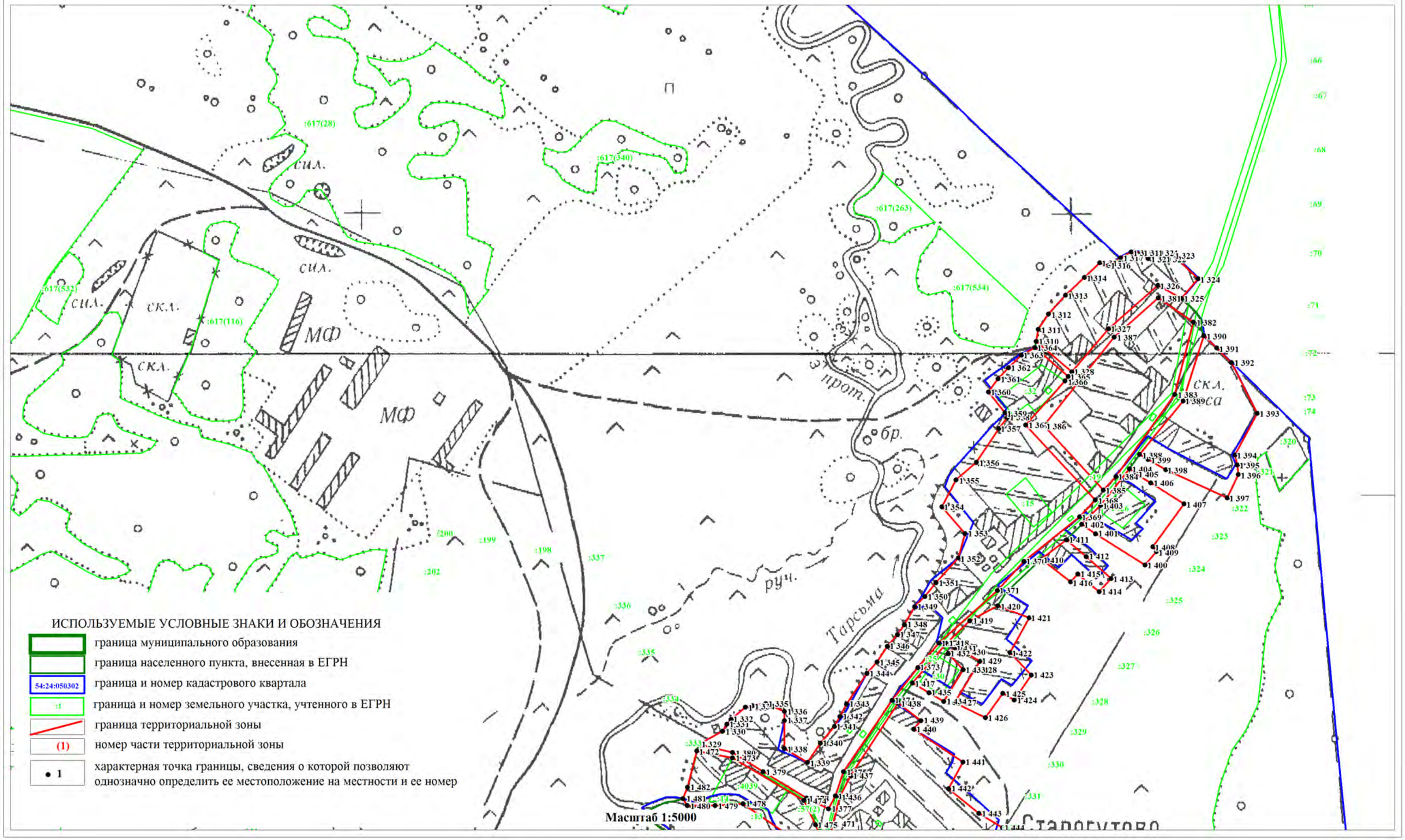

ОПИСАНИЕ МЕСТОПОЛОЖЕНИЯ ГРАНИЦ
ЗОНА ЗАСТРОЙКИ ИНДИВИДУАЛЬНЫМИ ЖИЛЫМИ ДОМАМИ И ВЕДЕНИЯ ЛИЧНОГО ПОДСОБНОГО ХОЗЯЙСТВА (ЖИН)

(наименование объекта)

План границ объекта

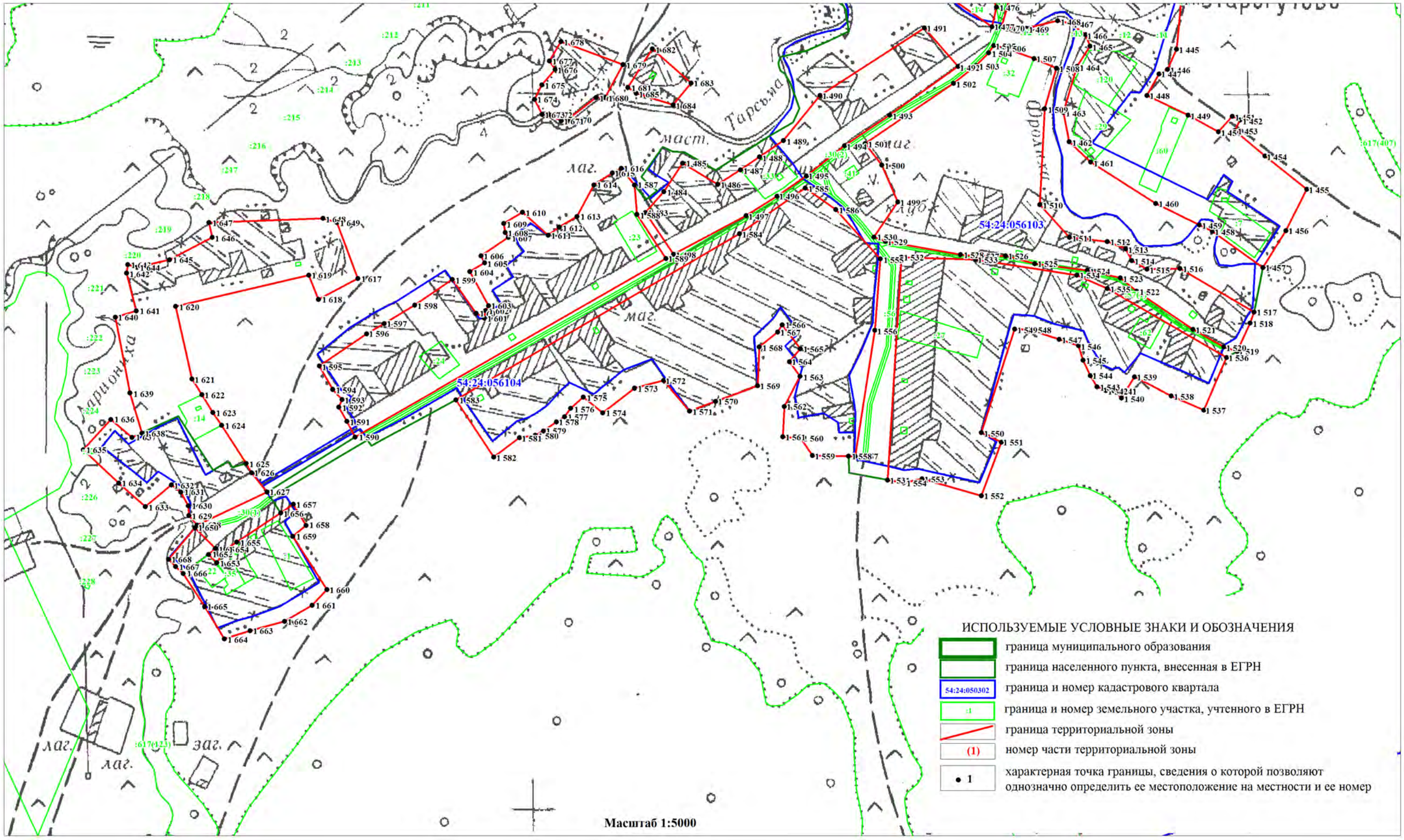

ОПИСАНИЕ МЕСТОПОЛОЖЕНИЯ ГРАНИЦ
ЗОНА ЗАСТРОЙКИ ИНДИВИДУАЛЬНЫМИ ЖИЛЫМИ ДОМАМИ И ВЕДЕНИЯ ЛИЧНОГО ПОДСОБНОГО ХОЗЯЙСТВА (ЖИН)

(наименование объекта)

План границ объекта

Лист 12/13

ИСПОЛЬЗУЕМЫЕ УСЛОВНЫЕ ЗНАКИ И ОБОЗНАЧЕНИЯ

- граница муниципального образования
- граница населенного пункта, внесенная в ЕГРН
- 54:24:050302 — граница и номер кадастрового квартала
- :1 — граница и номер земельного участка, учтенного в ЕГРН
- граница территориальной зоны
- (1) — номер части территориальной зоны
- • 1 — характерная точка границы, сведения о которой позволяют однозначно определить ее местоположение на местности и ее номер

ОПИСАНИЕ МЕСТОПОЛОЖЕНИЯ ГРАНИЦ
ЗОНА ЗАСТРОЙКИ ИНДИВИДУАЛЬНЫМИ ЖИЛЫМИ ДОМАМИ И ВЕДЕНИЯ ЛИЧНОГО ПОДСОБНОГО ХОЗЯЙСТВА (ЖИН)

(наименование объекта)

План границ объекта

Лист 13/13

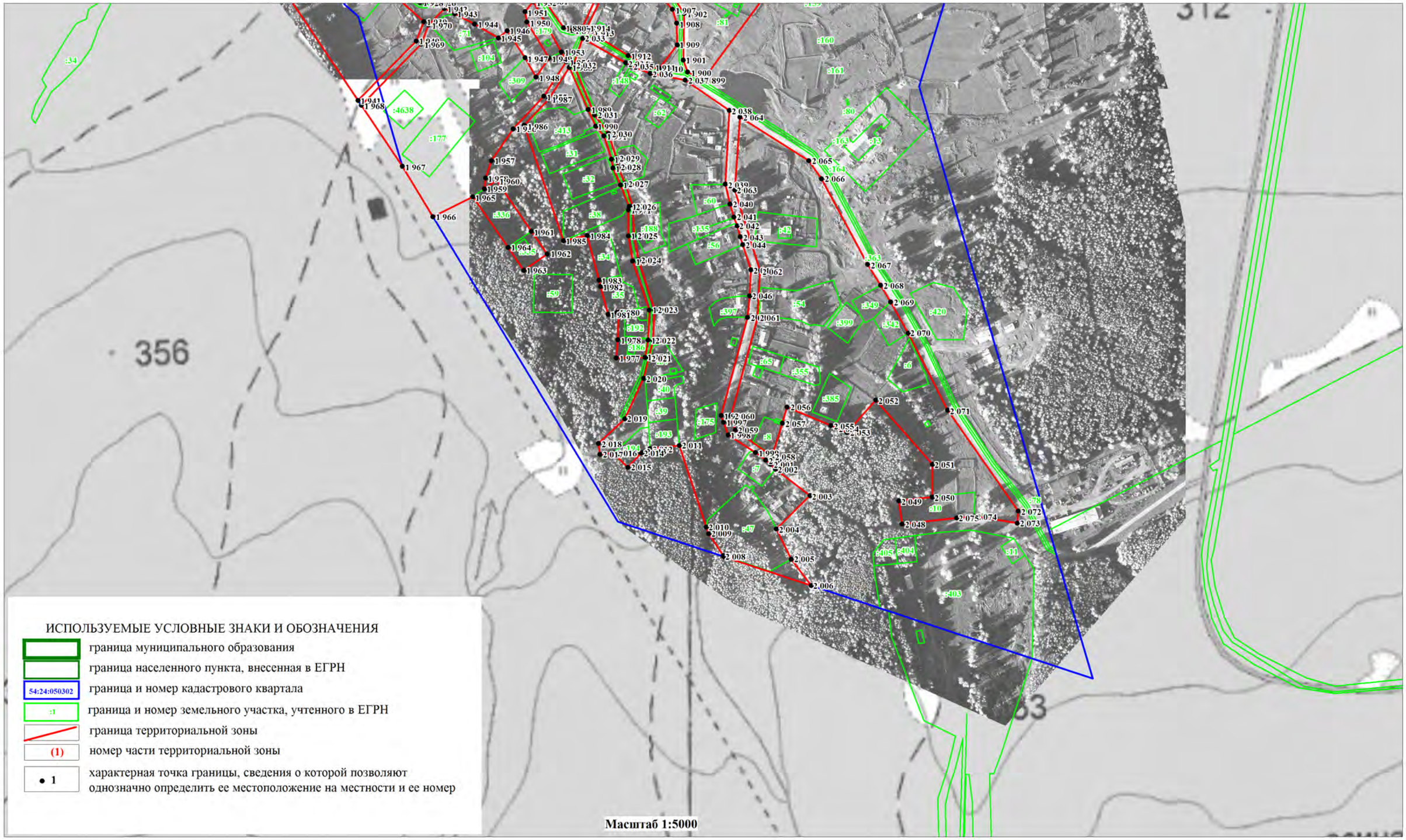

ОПИСАНИЕ МЕСТОПОЛОЖЕНИЯ ГРАНИЦ		
Зона специализированной общественной застройки (Ос)		
(наименование объекта, местоположение границ которого описано (далее объект))		
Сведения об объекте		
№ п/п	Характеристики объекта	Описание характеристик
1	Местоположение объекта	Новосибирская область, Тогучинский район, Коуракский сельсовет, д.Конево, д.Старогутово, п.Мирный, с.Коурак, с.Юрты
2	Площадь объекта +/- величина погрешности определения площадь (Р +/- Дельта Р)	142512кв.м.±6606кв.м.
3	Иные характеристики объекта	**Основные виды разрешенного использования земельных участков (предельные размеры земельных участков):** Хранение автотранспорта (2.7.1) (не установлены); Коммунальное обслуживание (3.1) (min- не установлены, max – 25,0 га); Социальное обслуживание (3.2) (min – 0,04 га, max – не установлены); Бытовое обслуживание (3.3) (min- 0,04 га, max – не установлены); Здравоохранение (3.4) (min- 0,04 га, max – не установлены); Образование и просвещение (3.5) (min-0,04 га, max – не установлены); Культурное развитие (3.6) (min- 0,04 га, max – не установлены); Религиозное использование (3.7) (не установлены); Общественное управление (3.8) (min- 0,04 га, max – не установлены); Обеспечение научной деятельности (3.9) (min- 0,40га, max – не установлены); Обеспечение деятельности в области гидрометеорологии и смежных с ней областях (3.9.1) (min- 0,04 га, max – не установлены); Предпринимательство (4.0) (min- 0,04 га, max – не установлены); Деловое управление (4.1) (min- 0,04 га, max – не установлены); Дошкольное, начальное и среднее общее образование (3.5.1) (min- 0,1га, max – 5,0 га); Рынки (4.3) (не установлены); Магазины (4.4) (min- 0,02 га, max – не установлены); Банковская и страховая деятельность (4.5) (не установлены); Общественное питание (4.6) (не установлены); Гостиничное обслуживание (4.7) (не установлены); Развлечения (4.8) (не установлены); Служебные гаражи (4.9) (min- не установлены, max – 5,0 га); Выставочно-ярмарочная деятельность (4.10) (не установлены); Спорт (5.1) (не установлены); Обеспечение внутреннего правопорядка (8.3) (не установлены); Территории общего пользования (12.0) (не установлены). **Условно-разрешенные виды использования земельных участков (предельные размеры земельных участков):** Амбулаторное ветеринарное обслуживание (3.10.1) (не установлены); Приюты для животных (3.10.2) (не установлены); Объекты дорожного сервиса (4.9.1) (не установлены); Склады (6.9) (не установлены). **Вспомогательные виды разрешенного использования земельных участков:** Не устанавливается.

ОПИСАНИЕ МЕСТОПОЛОЖЕНИЯ ГРАНИЦ

Зона специализированной общественной застройки (Ос)

(наименование объекта)

Сведения о местоположении границ объекта

1. Система координат МСК НСО, зона 4

2. Сведения о характерных точках границ объекта

Обозначение характерных точек границ	Координаты, м		Метод определения координат характерной точки	Средняя квадратическая погрешность положения характерной точки (M_t), м	Описание обозначения точки на местности (при наличии)
	X	Y			
-	-	-	-	-	-

3. Сведения о характерных точках части (частей) границы объекта

Обозначение характерных точек части границы	Координаты, м		Метод определения координат характерной точки	Средняя квадратическая погрешность положения характерной точки (M_t), м	Описание обозначения точки на местности (при наличии)
	X	Y			
с.Коурак					
	часть №1				
1	466138,63	4310722,78	Картометрический метод	5	-
2	466148,74	4310688,54	Картометрический метод	5	-
3	466257,84	4310725,88	Картометрический метод	5	-
4	466208,47	4310807,82	Картометрический метод	5	-
5	466139,55	4310782,51	Картометрический метод	5	-
6	466103,54	4310765,08	Картометрический метод	5	-
7	466112,90	4310745,68	Картометрический метод	5	-
8	466118,86	4310729,84	Картометрический метод	5	-
9	466130,64	4310719,84	Картометрический метод	5	-
1	466138,63	4310722,78	Картометрический метод	5	-
	часть №2				
10	465839,25	4310666,76	Картометрический метод	5	-
11	465861,27	4310676,59	Картометрический метод	5	-
12	465813,03	4310692,64	Картометрический метод	5	-
13	465805,01	4310679,76	Картометрический метод	5	-
10	465839,25	4310666,76	Картометрический метод	5	-
	часть №3				
14	465820,25	4310726,53	Картометрический метод	5	-
15	465814,89	4310729,32	Картометрический метод	5	-
16	465791,20	4310741,64	Картометрический метод	5	-
17	465782,41	4310706,90	Картометрический метод	5	-
18	465778,05	4310689,67	Картометрический метод	5	-
19	465798,96	4310681,84	Картометрический метод	5	-
20	465811,52	4310701,45	Картометрический метод	5	-
14	465820,25	4310726,53	Картометрический метод	5	-
	часть №4				
21	465644,05	4310569,10	Картометрический метод	5	-
22	465636,24	4310600,45	Картометрический метод	5	-
23	465644,11	4310611,66	Картометрический метод	5	-
24	465632,52	4310619,75	Картометрический метод	5	-
25	465650,05	4310645,32	Картометрический метод	5	-
26	465655,64	4310640,26	Картометрический метод	5	-
27	465674,78	4310665,47	Картометрический метод	5	-
28	465711,43	4310629,46	Картометрический метод	5	-
29	465725,11	4310616,49	Картометрический метод	5	-

ОПИСАНИЕ МЕСТОПОЛОЖЕНИЯ ГРАНИЦ

Зона специализированной общественной застройки (Ос)

(наименование объекта)

Сведения о местоположении границ объекта

3. Сведения о характерных точках части (частей) границы объекта

Обозначение характерных точек части границы	Координаты, м		Метод определения координат характерной точки	Средняя квадратическая погрешность положения характерной точки (M_t), м	Описание обозначения точки на местности (при наличии)
	X	Y			
30	465732,82	4310609,18	Картометрический метод	5	-
31	465786,54	4310625,52	Картометрический метод	5	-
32	465807,70	4310644,20	Картометрический метод	5	-
33	465794,75	4310659,22	Картометрический метод	5	-
34	465716,35	4310688,93	Картометрический метод	5	-
35	465700,15	4310695,66	Картометрический метод	5	-
36	465686,32	4310699,76	Картометрический метод	5	-
37	465599,34	4310733,71	Картометрический метод	5	-
38	465583,81	4310739,84	Картометрический метод	5	-
39	465529,29	4310671,64	Картометрический метод	5	-
40	465543,00	4310661,42	Картометрический метод	5	-
41	465560,05	4310648,71	Картометрический метод	5	-
42	465551,94	4310632,39	Картометрический метод	5	-
43	465532,01	4310609,04	Картометрический метод	5	-
44	465520,35	4310587,64	Картометрический метод	5	-
45	465481,77	4310609,58	Картометрический метод	5	-
46	465453,55	4310579,95	Картометрический метод	5	-
47	465455,97	4310569,37	Картометрический метод	5	-
48	465524,10	4310550,45	Картометрический метод	5	-
49	465551,71	4310547,25	Картометрический метод	5	-
50	465568,55	4310547,50	Картометрический метод	5	-
51	465616,91	4310556,55	Картометрический метод	5	-
21	465644,05	4310569,10	Картометрический метод	5	-
	часть №5				
52	465518,25	4310736,54	Картометрический метод	5	-
53	465520,92	4310732,14	Картометрический метод	5	-
54	465540,30	4310713,44	Картометрический метод	5	-
55	465542,06	4310712,13	Картометрический метод	5	-
56	465543,20	4310711,35	Картометрический метод	5	-
57	465545,14	4310709,33	Картометрический метод	5	-
58	465578,06	4310751,33	Картометрический метод	5	-
59	465544,75	4310778,46	Картометрический метод	5	-
60	465523,16	4310749,37	Картометрический метод	5	-
61	465517,28	4310739,66	Картометрический метод	5	-
62	465518,48	4310738,04	Картометрический метод	5	-
52	465518,25	4310736,54	Картометрический метод	5	-
	часть №6				
63	465332,15	4310597,77	Картометрический метод	5	-
64	465267,13	4310545,59	Картометрический метод	5	-
65	465277,54	4310539,01	Картометрический метод	5	-
66	465375,58	4310547,12	Картометрический метод	5	-
63	465332,15	4310597,77	Картометрический метод	5	-
	часть №7				
67	465046,91	4310072,18	Картометрический метод	5	-
68	465070,77	4310164,97	Картометрический метод	5	-
69	465044,83	4310138,03	Картометрический метод	5	-
70	465017,56	4310120,65	Картометрический метод	5	-

ОПИСАНИЕ МЕСТОПОЛОЖЕНИЯ ГРАНИЦ

Зона специализированной общественной застройки (Ос)

(наименование объекта)

Сведения о местоположении границ объекта

3. Сведения о характерных точках части (частей) границы объекта

Обозначение характерных точек части границы	Координаты, м		Метод определения координат характерной точки	Средняя квадратическая погрешность положения характерной точки (M_t), м	Описание обозначения точки на местности (при наличии)
	X	Y			
71	465017,34	4310115,71	Картометрический метод	5	-
72	465040,64	4310085,49	Картометрический метод	5	-
67	465046,91	4310072,18	Картометрический метод	5	-
д.Конево					
	часть №8				
73	466600,78	4314427,61	Картометрический метод	5	-
74	466602,71	4314434,62	Картометрический метод	5	-
75	466599,25	4314435,58	Картометрический метод	5	-
76	466597,34	4314428,52	Картометрический метод	5	-
73	466600,78	4314427,61	Картометрический метод	5	-
с.Юрты					
	часть №9				
77	468219,09	4318452,55	Картометрический метод	5	-
78	468223,61	4318478,67	Картометрический метод	5	-
79	468188,51	4318487,33	Картометрический метод	5	-
80	468182,37	4318488,92	Картометрический метод	5	-
81	468176,23	4318463,49	Картометрический метод	5	-
82	468182,41	4318462,06	Картометрический метод	5	-
77	468219,09	4318452,55	Картометрический метод	5	-
	часть №10				
83	468326,16	4319313,60	Картометрический метод	5	-
84	468313,97	4319277,33	Картометрический метод	5	-
85	468308,96	4319238,85	Картометрический метод	5	-
86	468310,26	4319207,91	Картометрический метод	5	-
87	468317,47	4319206,66	Картометрический метод	5	-
88	468337,18	4319203,25	Картометрический метод	5	-
89	468333,77	4319183,54	Картометрический метод	5	-
90	468314,07	4319186,95	Картометрический метод	5	-
91	468309,18	4319187,53	Картометрический метод	5	-
92	468305,38	4319116,78	Картометрический метод	5	-
93	468550,70	4319079,31	Картометрический метод	5	-
94	468578,90	4319202,02	Картометрический метод	5	-
95	468572,03	4319205,33	Картометрический метод	5	-
96	468561,21	4319210,52	Картометрический метод	5	-
97	468547,48	4319217,04	Картометрический метод	5	-
98	468529,45	4319230,30	Картометрический метод	5	-
99	468494,52	4319248,81	Картометрический метод	5	-
100	468478,66	4319260,32	Картометрический метод	5	-
101	468471,23	4319263,91	Картометрический метод	5	-
102	468469,25	4319264,85	Картометрический метод	5	-
103	468390,34	4319308,79	Картометрический метод	5	-
104	468384,99	4319311,64	Картометрический метод	5	-
83	468326,16	4319313,60	Картометрический метод	5	-
105	468476,10	4319159,18	Картометрический метод	5	-
106	468484,15	4319193,64	Картометрический метод	5	-
107	468459,32	4319199,86	Картометрический метод	5	-

ОПИСАНИЕ МЕСТОПОЛОЖЕНИЯ ГРАНИЦ

Зона специализированной общественной застройки (Ос)

(наименование объекта)

Сведения о местоположении границ объекта

3. Сведения о характерных точках части (частей) границы объекта

Обозначение характерных точек части границы	Координаты, м		Метод определения координат характерной точки	Средняя квадратическая погрешность положения характерной точки (M_t), м	Описание обозначения точки на местности (при наличии)
	X	Y			
108	468451,27	4319165,40	Картометрический метод	5	-
105	468476,10	4319159,18	Картометрический метод	5	-
	часть №11				
109	468367,12	4319326,48	Картометрический метод	5	-
110	468395,68	4319421,98	Картометрический метод	5	-
111	468361,35	4319435,66	Картометрический метод	5	-
112	468355,72	4319421,85	Картометрический метод	5	-
113	468340,80	4319384,72	Картометрический метод	5	-
114	468321,96	4319336,43	Картометрический метод	5	-
115	468333,09	4319329,02	Картометрический метод	5	-
109	468367,12	4319326,48	Картометрический метод	5	-
д.Старогутово					
	часть №12				
116	456061,30	4306710,16	Картометрический метод	5	-
117	456012,36	4306676,61	Картометрический метод	5	-
118	456031,17	4306662,22	Картометрический метод	5	-
119	456059,86	4306635,97	Картометрический метод	5	-
120	456087,76	4306614,17	Картометрический метод	5	-
121	456105,03	4306610,90	Картометрический метод	5	-
122	456125,54	4306638,44	Картометрический метод	5	-
123	456143,14	4306664,33	Картометрический метод	5	-
124	456113,33	4306687,51	Картометрический метод	5	-
116	456061,30	4306710,16	Картометрический метод	5	-
125	456101,67	4306655,60	Картометрический метод	5	-
126	456092,33	4306641,40	Картометрический метод	5	-
127	456103,19	4306634,25	Картометрический метод	5	-
128	456112,53	4306648,46	Картометрический метод	5	-
125	456101,67	4306655,60	Картометрический метод	5	-
п.Мирный					
	часть №13				
129	454735,92	4315040,74	Картометрический метод	5	-
130	454713,39	4315034,78	Картометрический метод	5	-
131	454626,57	4315011,82	Картометрический метод	5	-
132	454621,23	4315010,41	Картометрический метод	5	-
133	454640,67	4314934,57	Картометрический метод	5	-
134	454649,85	4314911,56	Картометрический метод	5	-
135	454653,82	4314911,52	Картометрический метод	5	-
136	454736,79	4314910,77	Картометрический метод	5	-
137	454742,14	4314910,66	Картометрический метод	5	-
138	454756,11	4314908,20	Картометрический метод	5	-
139	454788,69	4314902,46	Картометрический метод	5	-
129	454735,92	4315040,74	Картометрический метод	5	-
	часть №14				
140	454379,31	4315229,97	Картометрический метод	5	-
141	454375,50	4315240,73	Картометрический метод	5	-
142	454357,79	4315271,82	Картометрический метод	5	-

ОПИСАНИЕ МЕСТОПОЛОЖЕНИЯ ГРАНИЦ

Зона специализированной общественной застройки (Ос)

(наименование объекта)

Сведения о местоположении границ объекта

3. Сведения о характерных точках части (частей) границы объекта

Обозначение характерных точек части границы	Координаты, м		Метод определения координат характерной точки	Средняя квадратическая погрешность положения характерной точки (M_t), м	Описание обозначения точки на местности (при наличии)
	X	Y			
143	454343,51	4315295,59	Картометрический метод	5	-
144	454322,59	4315331,44	Картометрический метод	5	-
145	454282,29	4315306,04	Картометрический метод	5	-
146	454290,28	4315294,94	Картометрический метод	5	-
147	454292,97	4315291,33	Картометрический метод	5	-
148	454294,34	4315288,69	Картометрический метод	5	-
149	454294,94	4315285,59	Картометрический метод	5	-
150	454287,01	4315282,17	Картометрический метод	5	-
151	454289,70	4315265,34	Картометрический метод	5	-
152	454295,27	4315237,33	Картометрический метод	5	-
153	454295,82	4315235,95	Картометрический метод	5	-
154	454319,45	4315198,79	Картометрический метод	5	-
140	454379,31	4315229,97	Картометрический метод	5	-
	часть №15				
155	454280,68	4315315,55	Картометрический метод	5	-
156	454318,55	4315338,36	Картометрический метод	5	-
157	454303,44	4315364,26	Картометрический метод	5	-
158	454298,73	4315361,09	Картометрический метод	5	-
159	454265,53	4315338,77	Картометрический метод	5	-
155	454280,68	4315315,55	Картометрический метод	5	-
	часть №16				
160	454348,74	4315320,33	Картометрический метод	5	-
161	454401,18	4315352,55	Картометрический метод	5	-
162	454406,22	4315343,52	Картометрический метод	5	-
163	454433,45	4315329,81	Картометрический метод	5	-
164	454460,46	4315345,32	Картометрический метод	5	-
165	454444,85	4315372,73	Картометрический метод	5	-
166	454412,69	4315432,24	Картометрический метод	5	-
167	454406,54	4315428,70	Картометрический метод	5	-
168	454397,60	4315424,21	Картометрический метод	5	-
169	454390,87	4315437,62	Картометрический метод	5	-
170	454399,81	4315442,10	Картометрический метод	5	-
171	454405,31	4315444,73	Картометрический метод	5	-
172	454397,52	4315458,57	Картометрический метод	5	-
173	454365,67	4315436,81	Картометрический метод	5	-
174	454354,90	4315429,36	Картометрический метод	5	-
175	454335,21	4315431,60	Картометрический метод	5	-
176	454325,75	4315438,66	Картометрический метод	5	-
177	454312,18	4315465,39	Картометрический метод	5	-
178	454276,99	4315448,11	Картометрический метод	5	-
179	454276,95	4315444,08	Картометрический метод	5	-
180	454289,22	4315420,30	Картометрический метод	5	-
181	454331,78	4315346,28	Картометрический метод	5	-
160	454348,74	4315320,33	Картометрический метод	5	-

ОПИСАНИЕ МЕСТОПОЛОЖЕНИЯ ГРАНИЦ

Зона специализированной общественной застройки (Ос)

(наименование объекта)

Сведения о местоположении измененных (уточненных) границ объекта

1. Система координат МСК НСО, зона 4

2. Сведения о характерных точках границ объекта

Обозначение характерных точек границ	Существующие координаты, м		Измененные (уточненные) координаты, м		Метод определения координат характерной точки	Средняя квадратическая погрешность положения характерной точки (M_t), м	Описание обозначения точки на местности (при наличии)
	X	Y	X	Y			
-	-	-	-	-	-		-
-	-	-	-	-	-		-

3. Сведения о характерных точках части (частей) границы объекта

Обозначение характерных точек части границы	Существующие координаты, м		Измененные (уточненные) координаты, м		Метод определения координат характерной точки	Средняя квадратическая погрешность положения характерной точки (M_t), м	Описание обозначения точки на местности (при наличии)
	X	Y	X	Y			
Часть №1							
-	-	-	-	-	-	-	-
-	-	-	-	-	-	-	-

ОПИСАНИЕ МЕСТОПОЛОЖЕНИЯ ГРАНИЦ
ЗОНА СПЕЦИАЛИЗИРОВАННОЙ ОБЩЕСТВЕННОЙ ЗАСТРОЙКИ (ОС)

(наименование объекта)

План границ объекта

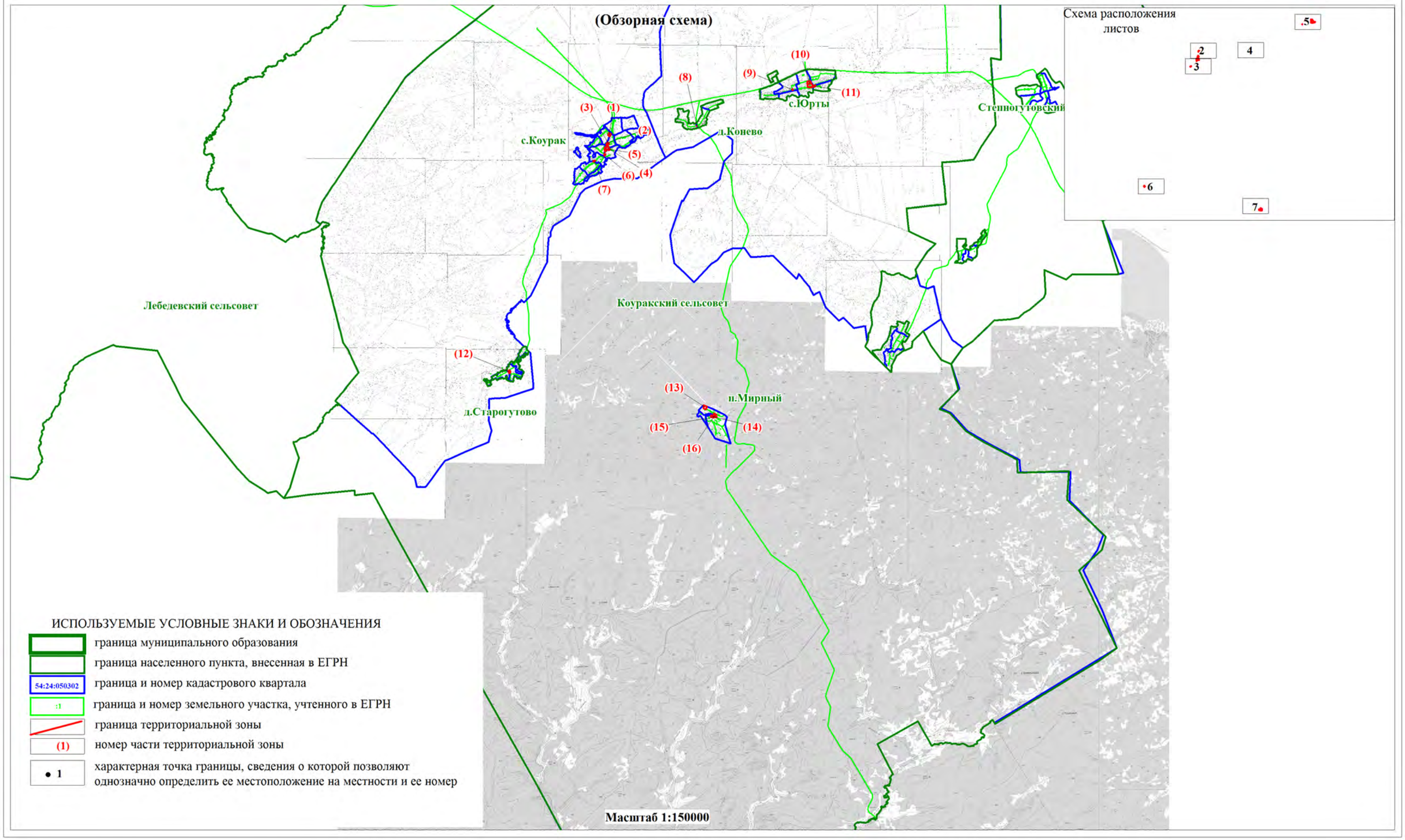

ОПИСАНИЕ МЕСТОПОЛОЖЕНИЯ ГРАНИЦ
ЗОНА СПЕЦИАЛИЗИРОВАННОЙ ОБЩЕСТВЕННОЙ ЗАСТРОЙКИ (ОС)

(наименование объекта)

План границ объекта

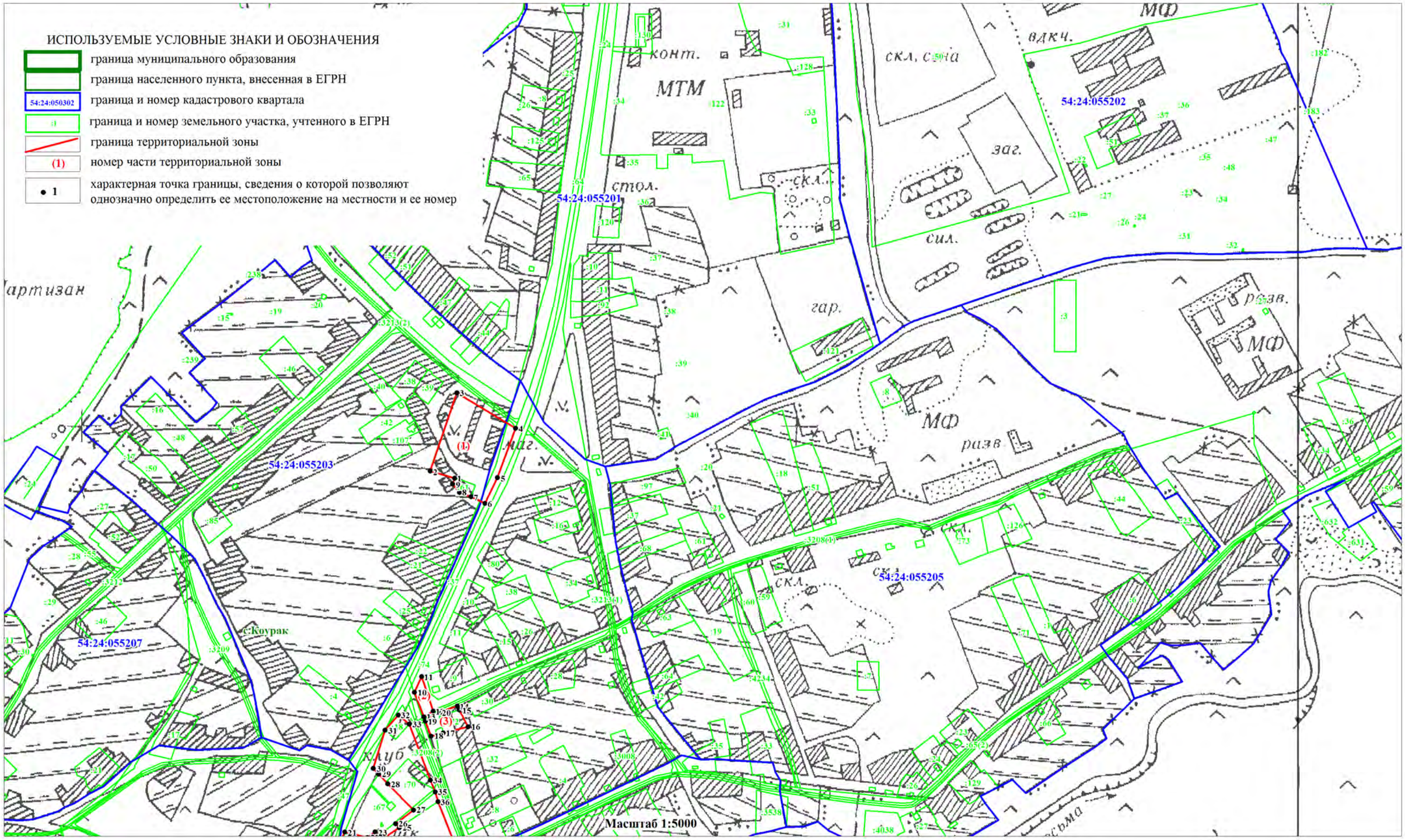

ОПИСАНИЕ МЕСТОПОЛОЖЕНИЯ ГРАНИЦ
ЗОНА СПЕЦИАЛИЗИРОВАННОЙ ОБЩЕСТВЕННОЙ ЗАСТРОЙКИ (ОС)

(наименование объекта)

План границ объекта

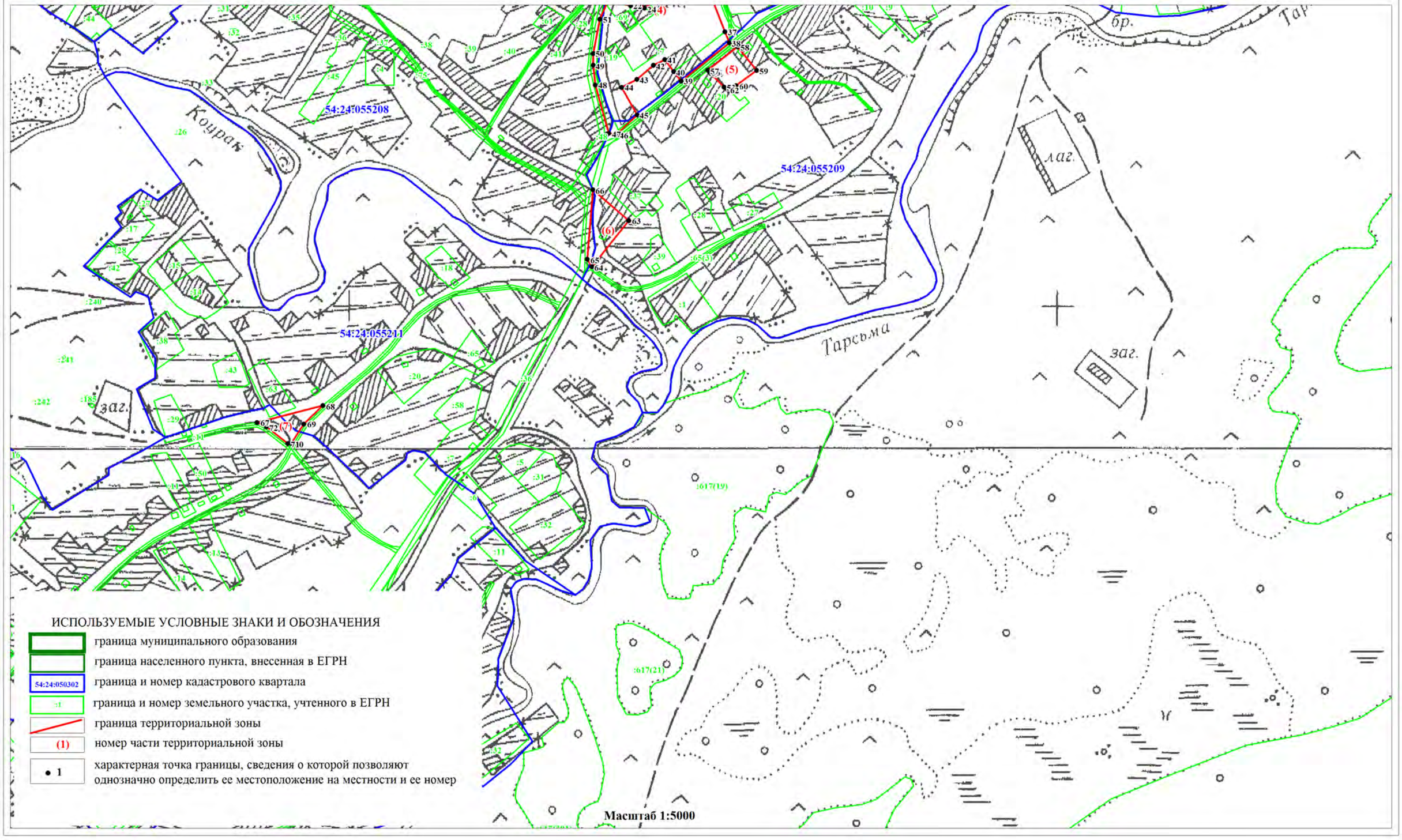

ОПИСАНИЕ МЕСТОПОЛОЖЕНИЯ ГРАНИЦ
ЗОНА СПЕЦИАЛИЗИРОВАННОЙ ОБЩЕСТВЕННОЙ ЗАСТРОЙКИ (ОС)

(наименование объекта)

План границ объекта

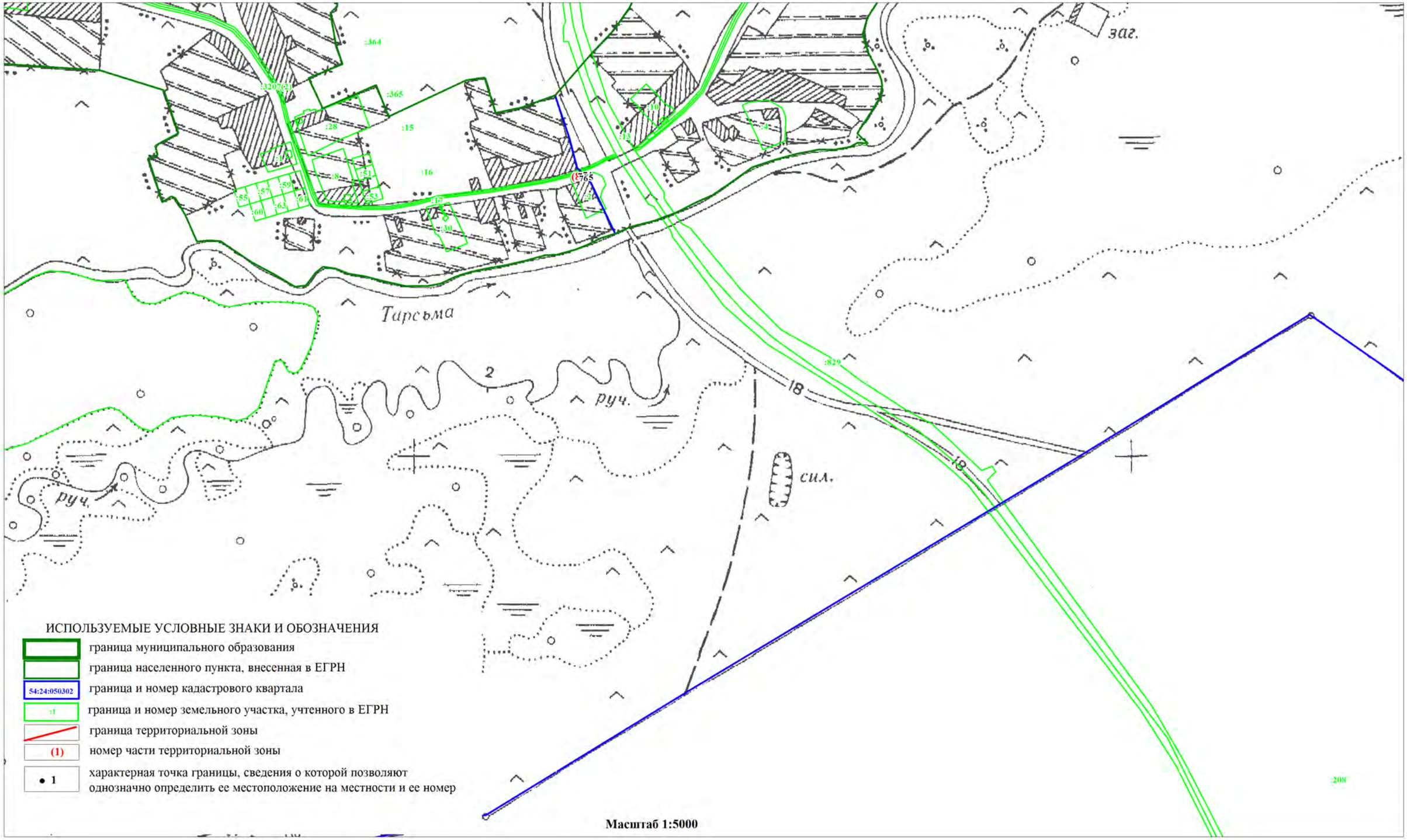

Масштаб 1:5000

ОПИСАНИЕ МЕСТОПОЛОЖЕНИЯ ГРАНИЦ
ЗОНА СПЕЦИАЛИЗИРОВАННОЙ ОБЩЕСТВЕННОЙ ЗАСТРОЙКИ (ОС)

(наименование объекта)

План границ объекта

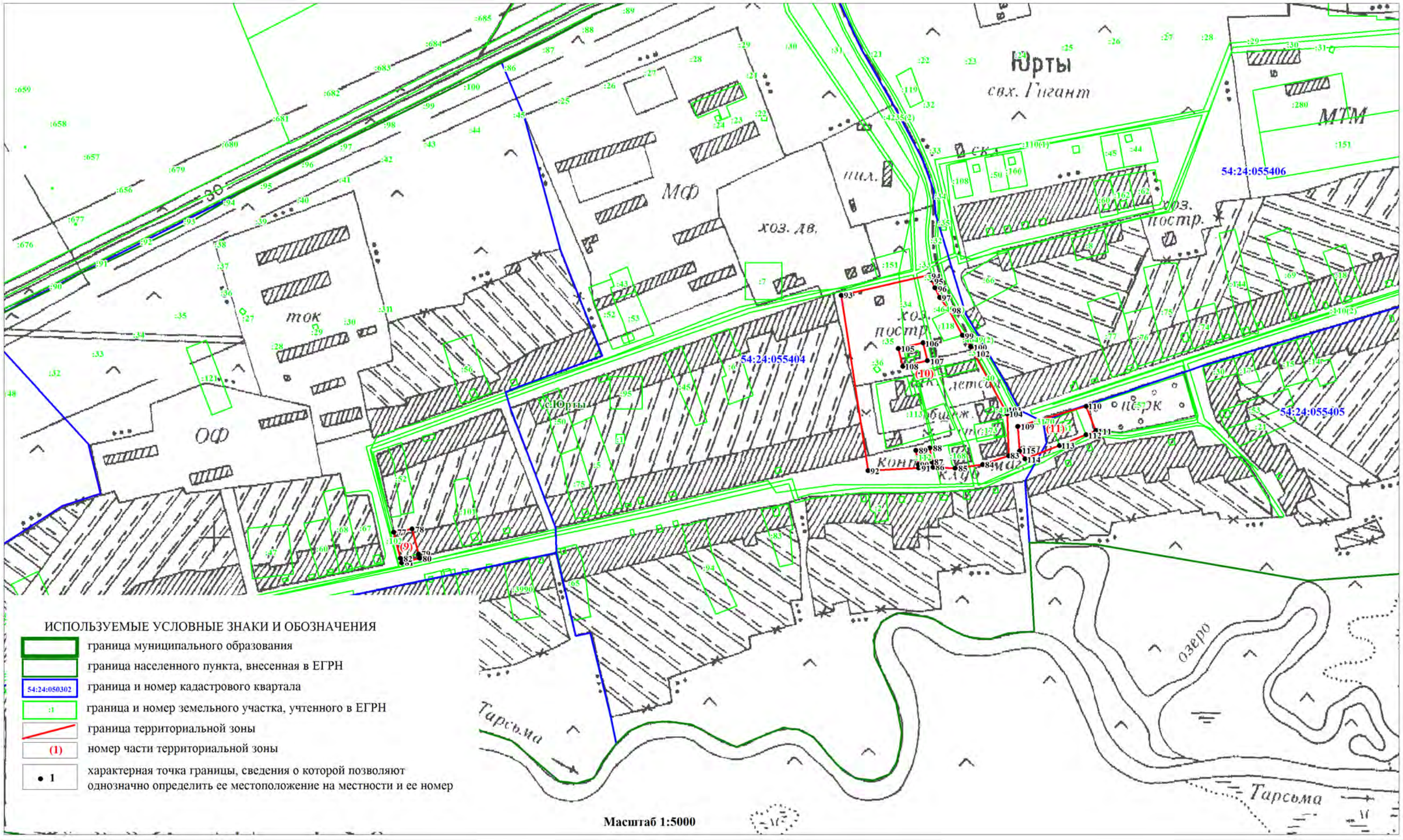

Масштаб 1:5000

ОПИСАНИЕ МЕСТОПОЛОЖЕНИЯ ГРАНИЦ
ЗОНА СПЕЦИАЛИЗИРОВАННОЙ ОБЩЕСТВЕННОЙ ЗАСТРОЙКИ (ОС)

(наименование объекта)

План границ объекта

Лист 6/7

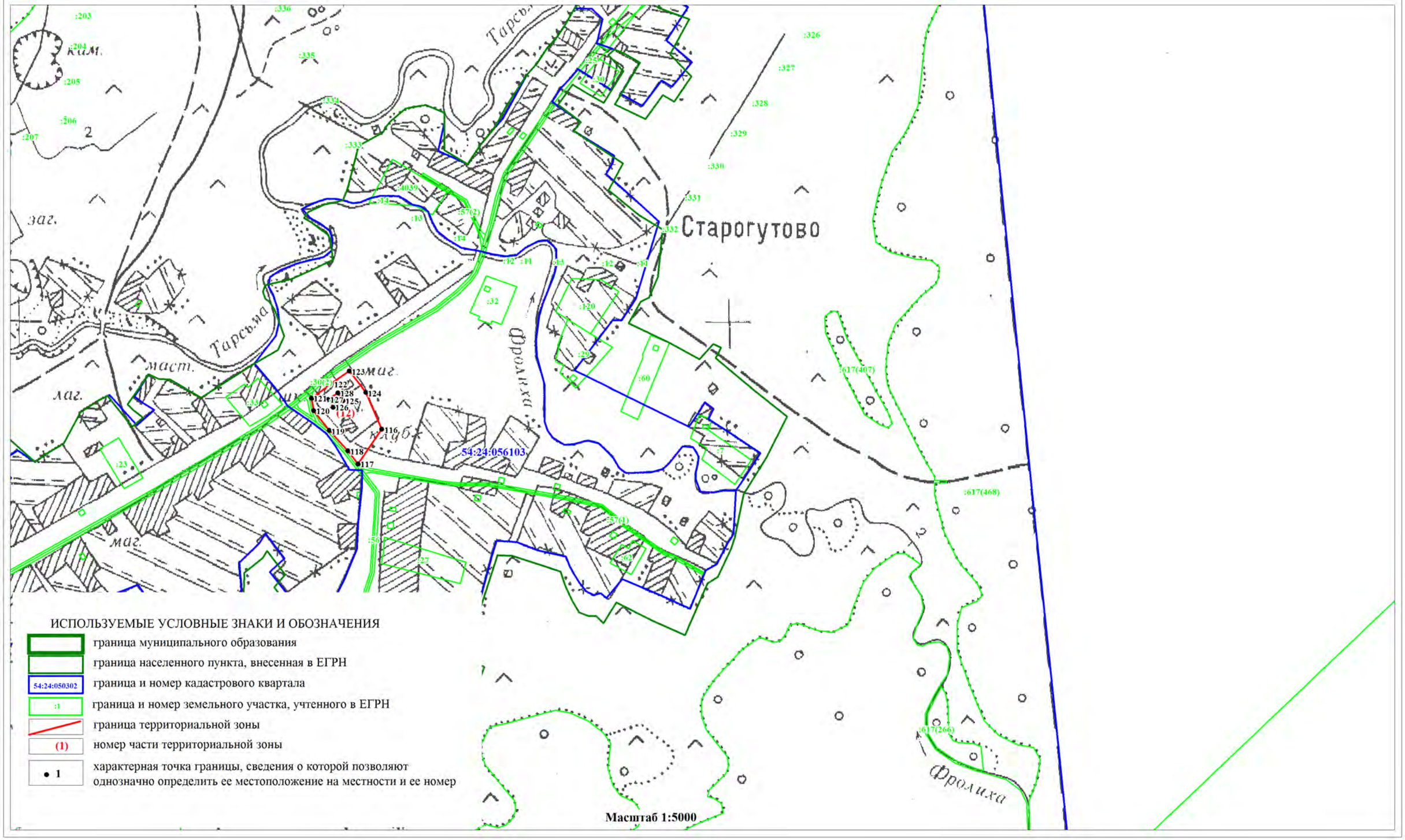

ОПИСАНИЕ МЕСТОПОЛОЖЕНИЯ ГРАНИЦ
ЗОНА СПЕЦИАЛИЗИРОВАННОЙ ОБЩЕСТВЕННОЙ ЗАСТРОЙКИ (ОС)

(наименование объекта)

План границ объекта

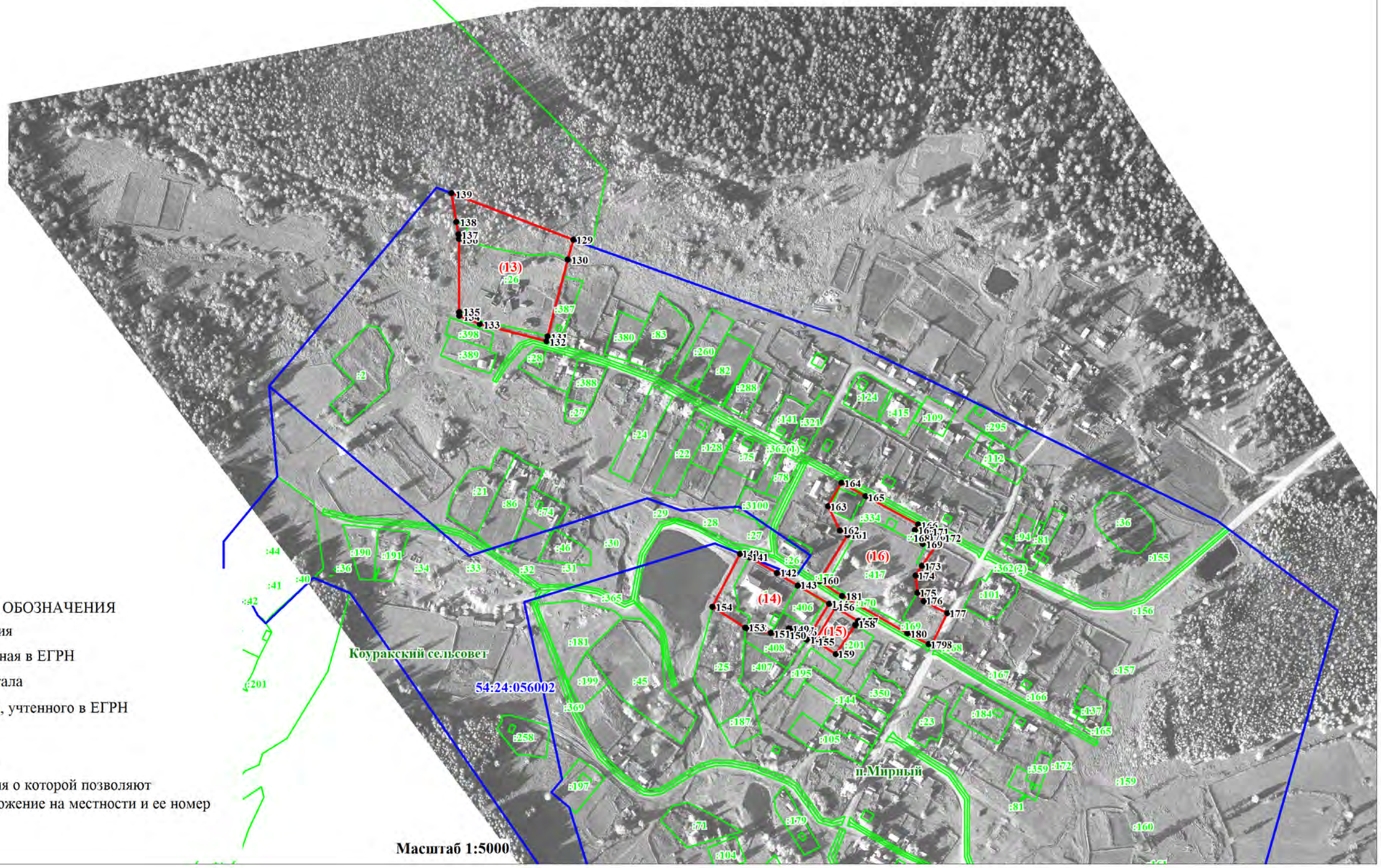

ИСПОЛЬЗУЕМЫЕ УСЛОВНЫЕ ЗНАКИ И ОБОЗНАЧЕНИЯ

- граница муниципального образования
- граница населенного пункта, внесенная в ЕГРН
- 54:24:050302 — граница и номер кадастрового квартала
- :1 — граница и номер земельного участка, учтенного в ЕГРН
- граница территориальной зоны
- (1) — номер части территориальной зоны
- • 1 — характерная точка границы, сведения о которой позволяют однозначно определить ее местоположение на местности и ее номер

Масштаб 1:5000

ОПИСАНИЕ МЕСТОПОЛОЖЕНИЯ ГРАНИЦ		
Производственная зона (П)		
(наименование объекта, местоположение границ которого описано (далее объект))		
Сведения об объекте		
№ п/п	Характеристики объекта	Описание характеристик
1	Местоположение объекта	Новосибирская область, Тогучинский район, Коуракский сельсовет, п.Мирный, с.Коурак, с.Юрты
2	Площадь объекта +/- величина погрешности определения площадь (Р +/- Дельта Р)	44619 кв.м.±3697кв.м.
3	Иные характеристики объекта	**Основные виды разрешенного использования земельных участков (предельные размеры земельных участков):** Производственная деятельность (6.0) (min- 0,2 га, max – 50,0 га); Недропользование (6.1) (не установлены); Тяжелая промышленность (6.2) (min- 0,2 га, max – 50,0 га); Автомобилестроительная промышленность (6.2.1) (min- 0,2 га, max – 50,0 га); Легкая промышленность (6.3) (min- 0,2 га, max – 50,0 га); Фармацевтическая промышленность(6.3.1) (min- 0,2 га, max – 50,0 га); Пищевая промышленность (6.4) (min- 0,2 га, max – 50,0 га); Нефтехимическая промышленность (6.5) (min- 0,2 га, max – 50,0 га); Строительная промышленность (6.6) (min- 0,2 га, max – 50,0 га); Коммунальное обслуживание (3.1) (min- не установлены, max – 25,0 га); Целлюлозно-бумажная промышленность (6.11) (min- 0,2 га, max – 50,0 га); Территории общего пользования (12.0) (не установлены). **Условно-разрешенные виды использования земельных участков (предельные размеры земельных участков):** Склады (6.9) (min- 0,04 га, max – не установлены); Железнодорожный транспорт (7.1) (не установлены); Автомобильный транспорт (7.2) (не установлены); Обеспечение научной деятельности (3.9) (не установлены); Обеспечение деятельности в области гидрометеорологии и смежных с ней областях (3.9.1) (не установлены); Деловое управление (4.1) (не установлены); Магазины (4.4) (min- 0,02 га, max – не установлены); Общественное питание (4.6) (не установлены); Служебные гаражи (4.9) (не установлены); Трубопроводный транспорт (7.5) (не установлены); Связь (6.8) (не установлены); Энергетика (6.7) (min – не установлены, max – 50,0 га). **Вспомогательные виды разрешенного использования земельных участков:** Не устанавливается.

ОПИСАНИЕ МЕСТОПОЛОЖЕНИЯ ГРАНИЦ

Производственная зона (П)

(наименование объекта)

Сведения о местоположении границ объекта

1. Система координат МСК НСО, зона 4

2. Сведения о характерных точках границ объекта

Обозначение характерных точек границ	Координаты, м		Метод определения координат характерной точки	Средняя квадратическая погрешность положения характерной точки (M_t), м	Описание обозначения точки на местности (при наличии)
	X	Y			
-	-	-	-	-	-
-	-	-	-	-	-

3. Сведения о характерных точках части (частей) границы объекта

Обозначение характерных точек части границы	Координаты, м		Метод определения координат характерной точки	Средняя квадратическая погрешность положения характерной точки (M_t), м	Описание обозначения точки на местности (при наличии)
	X	Y			
с.Коурак					
	часть №1				
1	464869,76	4309634,13	Картометрический метод	5	-
2	464922,87	4309679,06	Картометрический метод	5	-
3	464881,80	4309721,86	Картометрический метод	5	-
4	464870,36	4309713,06	Картометрический метод	5	-
5	464859,54	4309704,38	Картометрический метод	5	-
6	464826,34	4309677,68	Картометрический метод	5	-
1	464869,76	4309634,13	Картометрический метод	5	-
с.Юрты					
	часть №2				
7	469038,90	4319714,42	Картометрический метод	5	-
8	469036,57	4319781,28	Картометрический метод	5	-
9	469033,32	4319861,66	Картометрический метод	5	-
10	469028,31	4319993,17	Картометрический метод	5	-
11	468940,10	4319982,32	Картометрический метод	5	-
12	468931,81	4319880,52	Картометрический метод	5	-
13	468925,74	4319707,04	Картометрический метод	5	-
7	469038,90	4319714,42	Картометрический метод	5	-
п.Мирный					
	часть №3				
14	454404,37	4314854,99	Картометрический метод	5	-
15	454396,13	4314909,73	Картометрический метод	5	-
16	454346,64	4314977,33	Картометрический метод	5	-
17	454322,50	4314993,37	Картометрический метод	5	-
18	454218,51	4315028,85	Картометрический метод	5	-
19	454191,88	4315018,41	Картометрический метод	5	-
20	454209,09	4314954,32	Картометрический метод	5	-
21	454195,37	4314925,78	Картометрический метод	5	-
22	454169,69	4314911,58	Картометрический метод	5	-
23	454158,15	4314909,90	Картометрический метод	5	-
24	454334,98	4314787,30	Картометрический метод	5	-
25	454350,79	4314798,30	Картометрический метод	5	-
26	454349,88	4314814,25	Картометрический метод	5	-

ОПИСАНИЕ МЕСТОПОЛОЖЕНИЯ ГРАНИЦ

Производственная зона (П)

(наименование объекта)

Сведения о местоположении границ объекта

3. Сведения о характерных точках части (частей) границы объекта

Обозначение характерных точек части границы	Координаты, м		Метод определения координат характерной точки	Средняя квадратическая погрешность положения характерной точки (M_t), м	Описание обозначения точки на местности (при наличии)
	X	Y			
27	454349,84	4314815,25	Картометрический метод	5	-
28	454348,48	4314836,12	Картометрический метод	5	-
14	454404,37	4314854,99	Картометрический метод	5	-
	часть №4				
29	454322,38	4314998,85	Картометрический метод	5	-
30	454331,64	4315004,64	Картометрический метод	5	-
31	454332,44	4315040,83	Картометрический метод	5	-
32	454328,44	4315066,42	Картометрический метод	5	-
33	454315,09	4315086,39	Картометрический метод	5	-
34	454306,96	4315096,47	Картометрический метод	5	-
35	454268,07	4315055,73	Картометрический метод	5	-
36	454233,97	4315034,91	Картометрический метод	5	-
37	454231,88	4315034,09	Картометрический метод	5	-
38	454248,48	4315028,60	Картометрический метод	5	-
29	454322,38	4314998,85	Картометрический метод	5	-
	часть №5				
39	454107,12	4315667,05	Картометрический метод	5	-
40	454085,17	4315680,21	Картометрический метод	5	-
41	454043,28	4315696,87	Картометрический метод	5	-
42	453998,82	4315706,07	Картометрический метод	5	-
43	453919,98	4315663,84	Картометрический метод	5	-
44	453930,91	4315646,76	Картометрический метод	5	-
45	454007,43	4315620,71	Картометрический метод	5	-
46	454092,24	4315617,56	Картометрический метод	5	-
39	454107,12	4315667,05	Картометрический метод	5	-
	часть №6				
47	453361,97	4316019,49	Картометрический метод	5	-
48	453365,34	4316012,95	Картометрический метод	5	-
49	453394,52	4315996,75	Картометрический метод	5	-
50	453424,14	4315981,44	Картометрический метод	5	-
51	453481,82	4315934,86	Картометрический метод	5	-
52	453563,93	4315879,12	Картометрический метод	5	-
53	453642,97	4315840,40	Картометрический метод	5	-
54	453711,54	4315800,45	Картометрический метод	5	-
55	453766,17	4315763,06	Картометрический метод	5	-
56	453881,93	4315699,46	Картометрический метод	5	-
57	453911,72	4315676,71	Картометрический метод	5	-
58	453913,48	4315673,97	Картометрический метод	5	-
59	453997,89	4315719,21	Картометрический метод	5	-
60	454045,70	4315707,61	Картометрический метод	5	-
61	454083,83	4315692,30	Картометрический метод	5	-
62	454110,98	4315679,88	Картометрический метод	5	-
63	454181,73	4315870,68	Картометрический метод	5	-
64	454005,33	4315820,48	Картометрический метод	5	-
65	453388,95	4316011,15	Картометрический метод	5	-
47	453361,97	4316019,49	Картометрический метод	5	-

ОПИСАНИЕ МЕСТОПОЛОЖЕНИЯ ГРАНИЦ

Производственная зона (П)

(наименование объекта)

Сведения о местоположении границ объекта

3. Сведения о характерных точках части (частей) границы объекта

Обозначение характерных точек части границы	Координаты, м		Метод определения координат характерной точки	Средняя квадратическая погрешность положения характерной точки (M_t), м	Описание обозначения точки на местности (при наличии)
	X	Y			
Коуракский сельсовет					
	часть №7				
66	463800,53	4310364,13	Картометрический метод	5	-
67	463752,02	4310426,28	Картометрический метод	5	-
68	463735,01	4310430,42	Картометрический метод	5	-
69	463696,66	4310483,95	Картометрический метод	5	-
70	463646,52	4310449,75	Картометрический метод	5	-
71	463630,20	4310383,14	Картометрический метод	5	-
72	463700,85	4310295,55	Картометрический метод	5	-
66	463800,53	4310364,13	Картометрический метод	5	-
	часть №8				
73	463771,33	4310568,94	Картометрический метод	5	-
74	463742,13	4310549,69	Картометрический метод	5	-
75	463727,62	4310539,99	Картометрический метод	5	-
76	463744,45	4310514,60	Картометрический метод	5	-
77	463760,55	4310522,08	Картометрический метод	5	-
78	463766,29	4310524,76	Картометрический метод	5	-
79	463767,53	4310521,94	Картометрический метод	5	-
80	463778,23	4310526,67	Картометрический метод	5	-
81	463777,16	4310529,12	Картометрический метод	5	-
82	463791,19	4310536,11	Картометрический метод	5	-
73	463771,33	4310568,94	Картометрический метод	5	-
	часть №9				
83	468427,48	4317039,31	Картометрический метод	5	-
84	468467,20	4317146,90	Картометрический метод	5	-
85	468445,95	4317179,86	Картометрический метод	5	-
86	468399,53	4317220,02	Картометрический метод	5	-
87	468307,42	4317292,08	Картометрический метод	5	-
88	468292,05	4317303,58	Картометрический метод	5	-
89	468288,20	4317293,97	Картометрический метод	5	-
90	468230,09	4317131,00	Картометрический метод	5	-
91	468226,31	4317116,17	Картометрический метод	5	-
92	468341,01	4317071,11	Картометрический метод	5	-
83	468427,48	4317039,31	Картометрический метод	5	-

ОПИСАНИЕ МЕСТОПОЛОЖЕНИЯ ГРАНИЦ

Производственная зона (П)

(наименование объекта)

Сведения о местоположении измененных (уточненных) границ объекта

1. Система координат МСК НСО, зона 4

2. Сведения о характерных точках границ объекта

Обозначение характерных точек границ	Существующие координаты, м		Измененные (уточненные) координаты, м		Метод определения координат характерной точки	Средняя квадратическая погрешность положения характерной точки (M_t), м	Описание обозначения точки на местности (при наличии)
	X	Y	X	Y			
-	-	-	-	-	-	-	-
-	-	-	-	-	-	-	-

3. Сведения о характерных точках части (частей) границы объекта

Обозначение характерных точек части границы	Существующие координаты, м		Измененные (уточненные) координаты, м		Метод определения координат характерной точки	Средняя квадратическая погрешность положения характерной точки (M_t), м	Описание обозначения точки на местности (при наличии)
	X	Y	X	Y			
Часть №1							
-	-	-	-	-	-	-	-
-	-	-	-	-	-	-	-

ОПИСАНИЕ МЕСТОПОЛОЖЕНИЯ ГРАНИЦ
ЗОНА СПЕЦИАЛИЗИРОВАННОЙ ОБЩЕСТВЕННОЙ ЗАСТРОЙКИ (ОС)

(наименование объекта)

План границ объекта

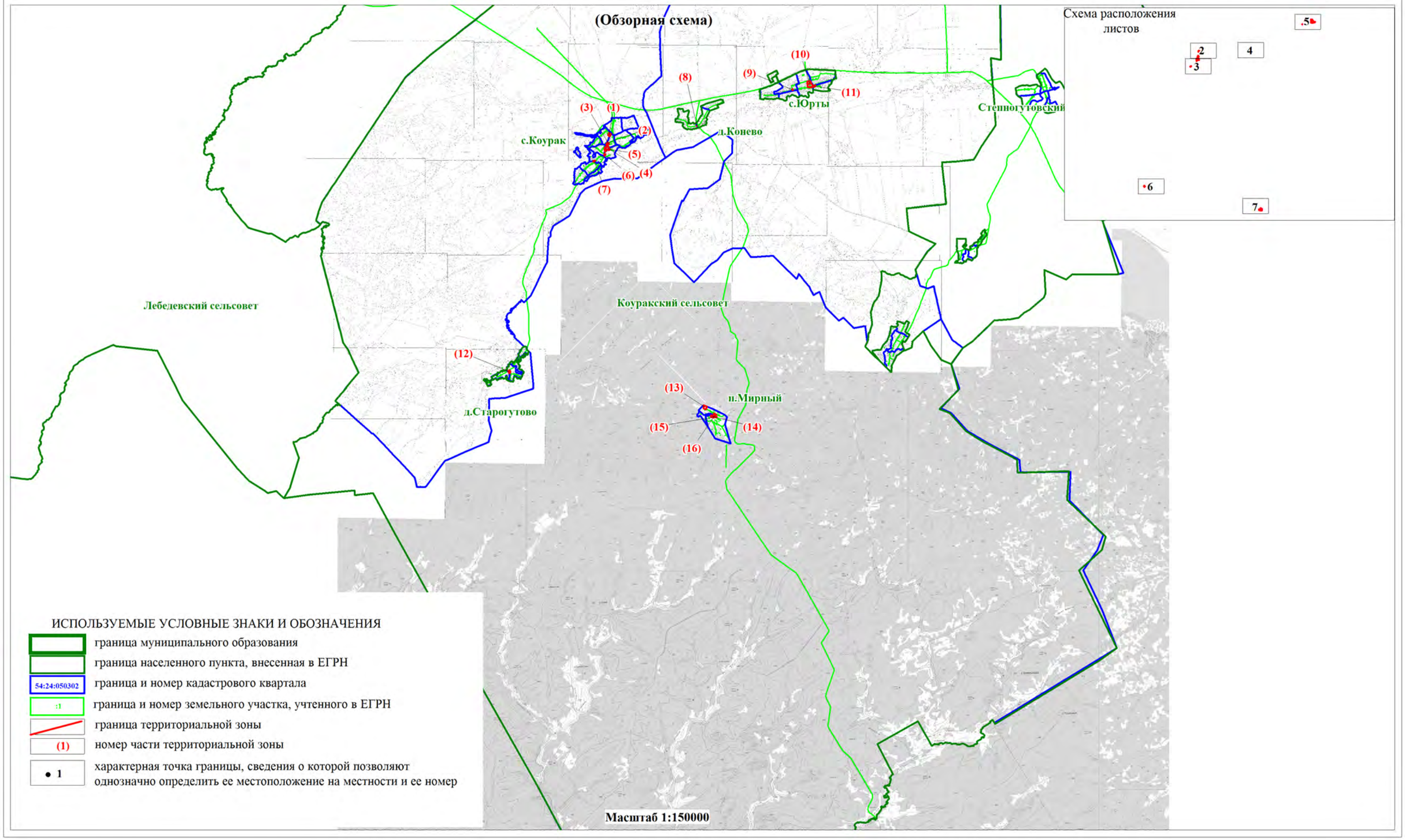

ОПИСАНИЕ МЕСТОПОЛОЖЕНИЯ ГРАНИЦ
ПРОИЗВОДСТВЕННАЯ ЗОНА (П)

(наименование объекта)

План границ объекта

Лист 2/6

ИСПОЛЬЗУЕМЫЕ УСЛОВНЫЕ ЗНАКИ И ОБОЗНАЧЕНИЯ

- граница муниципального образования
- граница населенного пункта, внесенная в ЕГРН
- 54:24:050302 — граница и номер кадастрового квартала
- :1 — граница и номер земельного участка, учтенного в ЕГРН
- граница территориальной зоны
- (1) — номер части территориальной зоны
- • 1 — характерная точка границы, сведения о которой позволяют однозначно определить ее местоположение на местности и ее номер

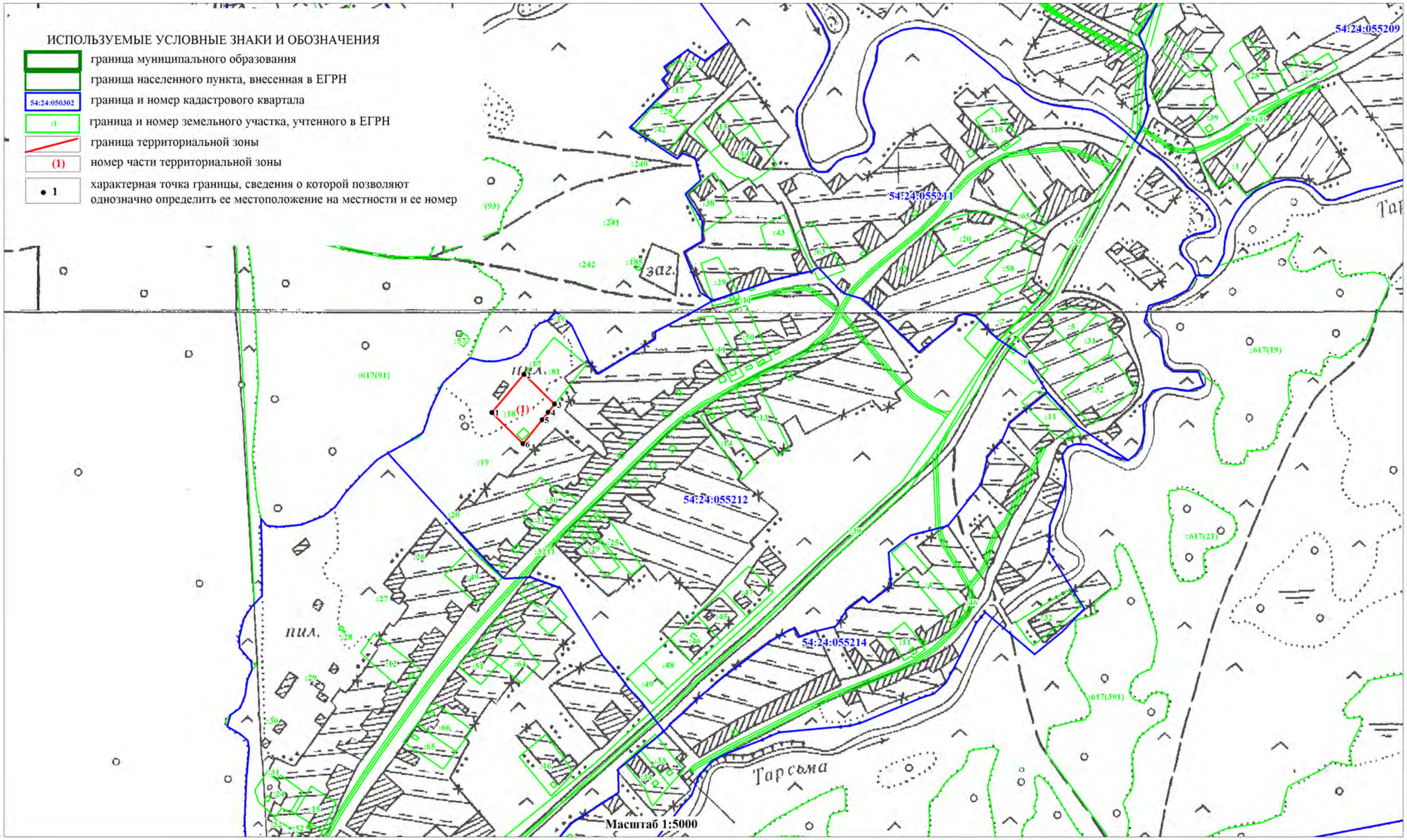

ОПИСАНИЕ МЕСТОПОЛОЖЕНИЯ ГРАНИЦ
ПРОИЗВОДСТВЕННАЯ ЗОНА (П)

(наименование объекта)

План границ объекта

Лист 3/6

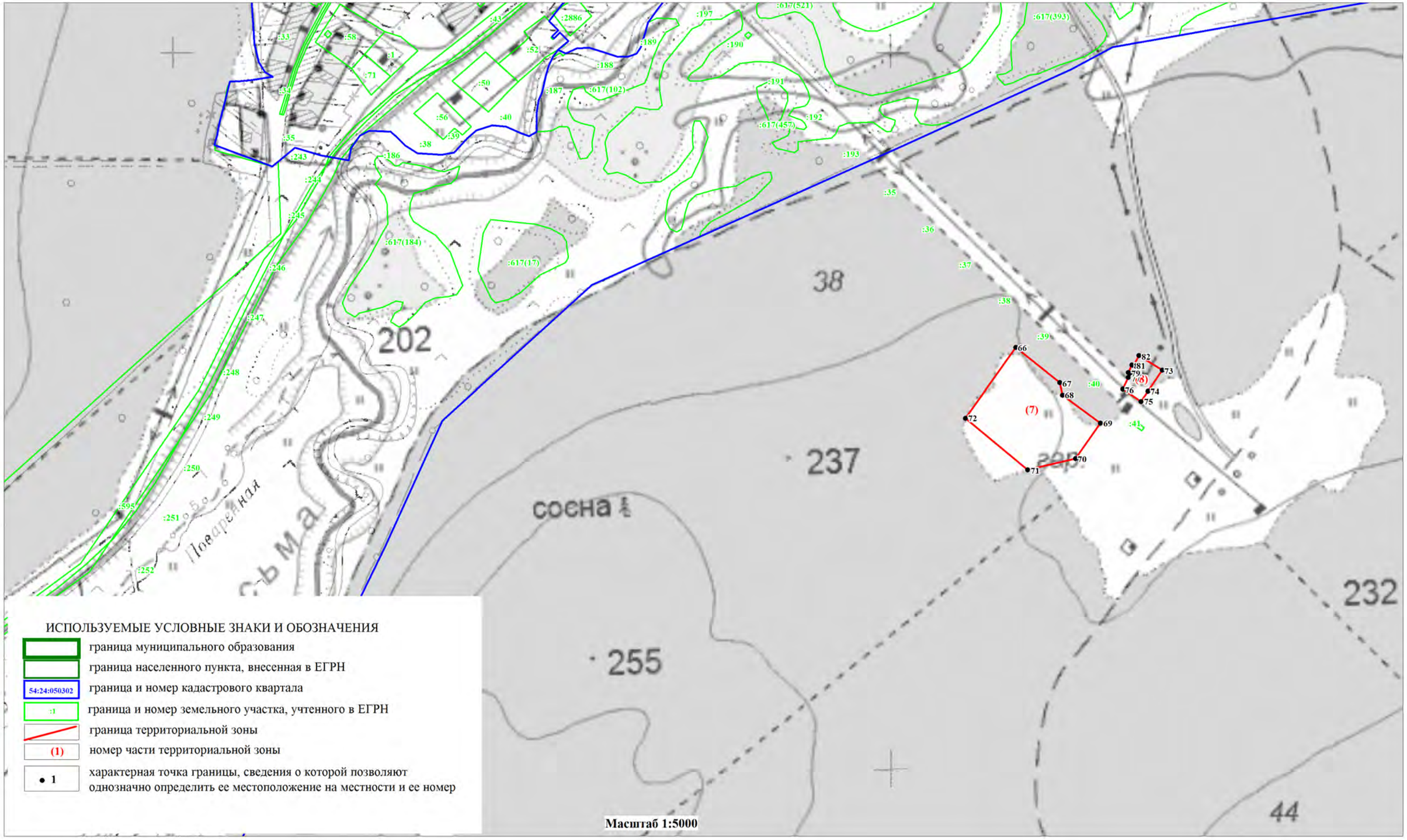

ОПИСАНИЕ МЕСТОПОЛОЖЕНИЯ ГРАНИЦ
ПРОИЗВОДСТВЕННАЯ ЗОНА (П)

(наименование объекта)

План границ объекта

Лист 4/6

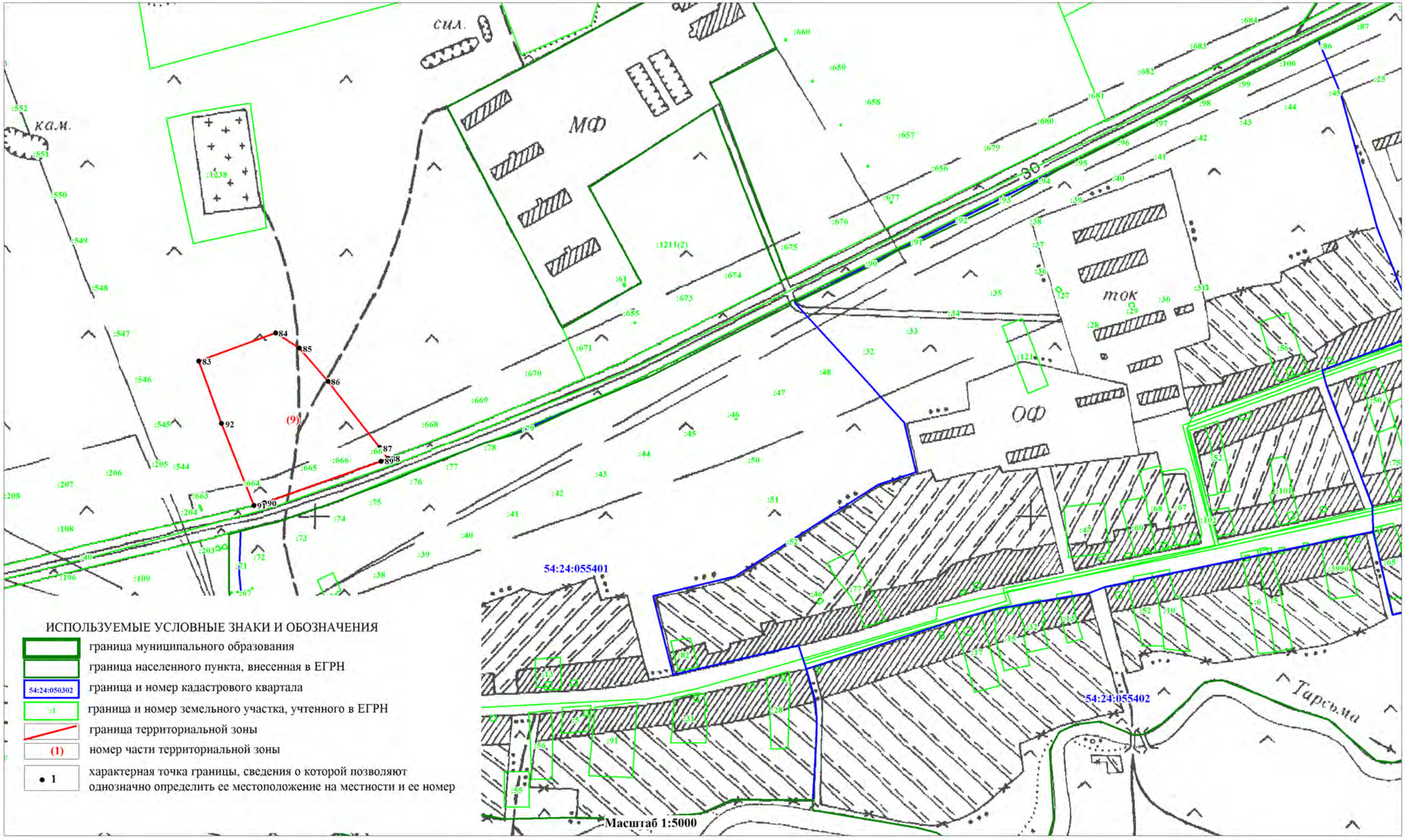

ОПИСАНИЕ МЕСТОПОЛОЖЕНИЯ ГРАНИЦ
ПРОИЗВОДСТВЕННАЯ ЗОНА (П)

(наименование объекта)

План границ объекта

Лист 5/6

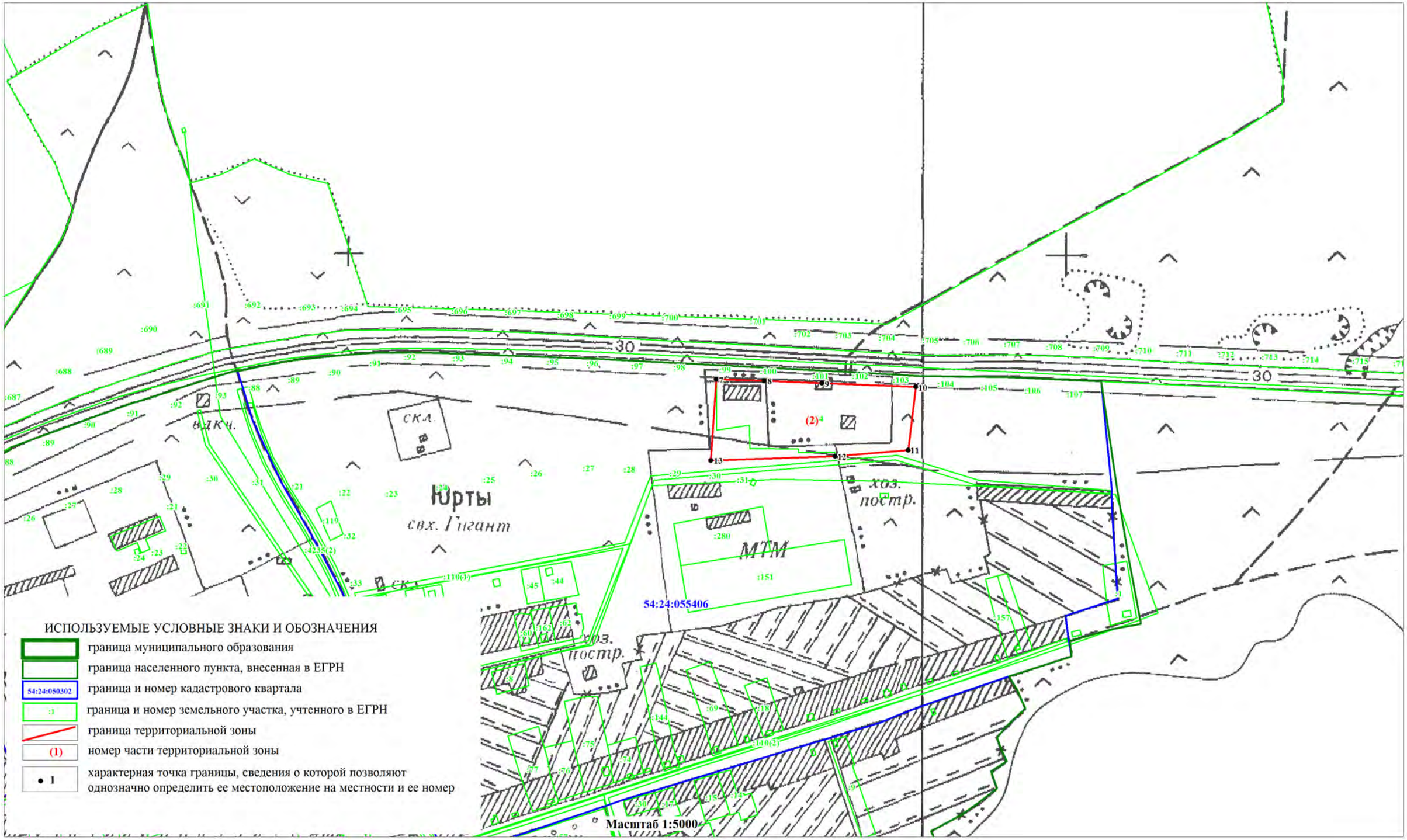

ОПИСАНИЕ МЕСТОПОЛОЖЕНИЯ ГРАНИЦ
ПРОИЗВОДСТВЕННАЯ ЗОНА (П)

(наименование объекта)

План границ объекта

Лист 6/6

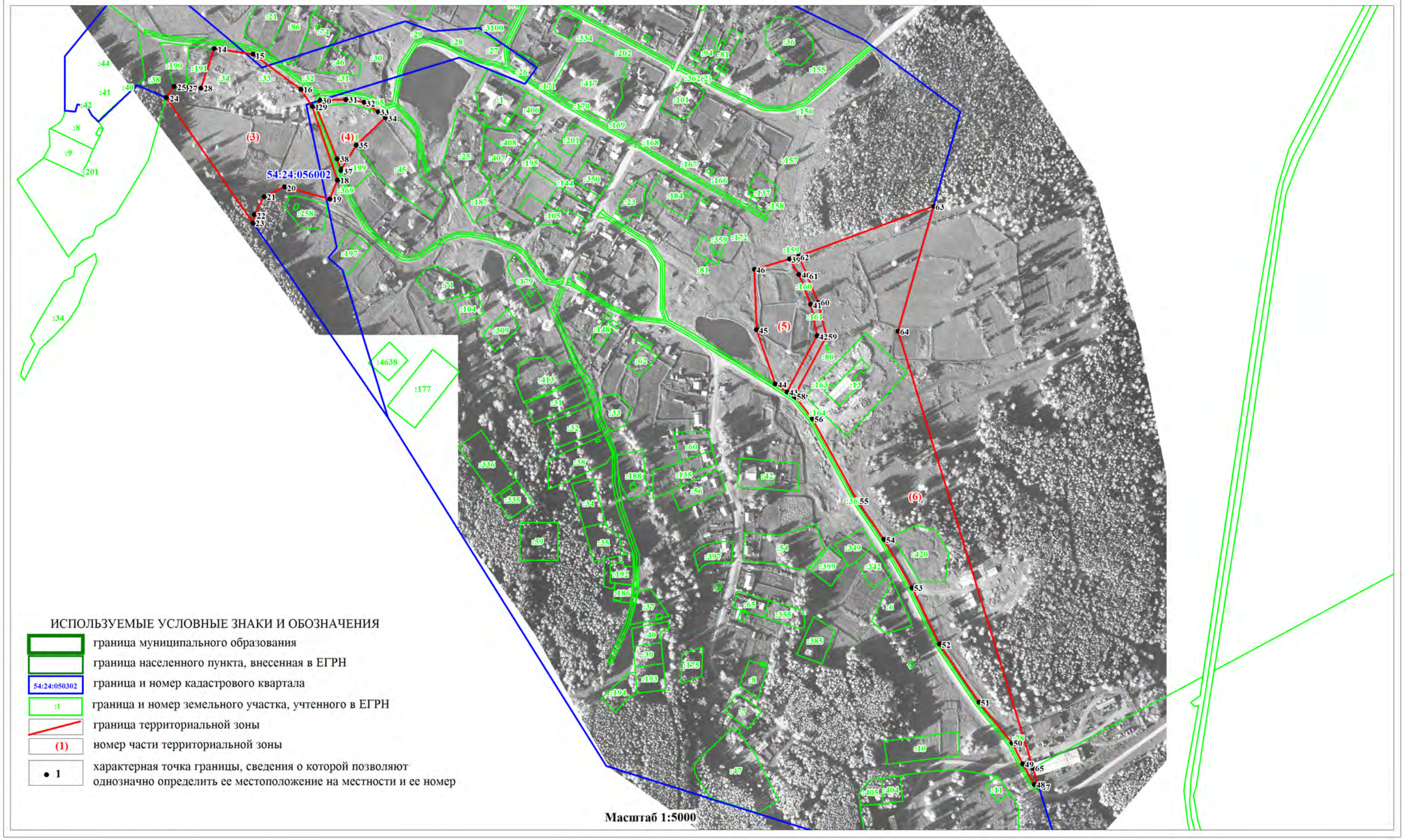

Масштаб 1:5000

ОПИСАНИЕ МЕСТОПОЛОЖЕНИЯ ГРАНИЦ		
Зона инженерной инфраструктуры (И)		
(наименование объекта, местоположение границ которого описано (далее объект))		
Сведения об объекте		
№ п/п	Характеристики объекта	Описание характеристик
1	Местоположение объекта	Новосибирская область, Тогучинский район, Коуракский сельсовет, д.Старогутово, п.Мирный, с.Коурак, с.Юрты
2	Площадь объекта +/- величина погрешности определения площадь (Р +/- Дельта Р)	110351 кв.м.±5813кв.м.
3	Иные характеристики объекта	**Основные виды разрешенного использования земельных участков (предельные размеры земельных участков):** Коммунальное обслуживание (3.1) (min- не установлены, max – 25,0 га); Энергетика (6.7) (min- не установлены, max – 50,0 га); Связь (6.8) (не установлены); Трубопроводный транспорт (7.5) (не установлены); Территории общего пользования (12.0) (не установлены). **Условно-разрешенные виды использования земельных участков (предельные размеры земельных участков):** Автомобильный транспорт (7.2) (не установлены); Железнодорожный транспорт (7.1) (не установлены); Служебные гаражи (4.9) (min- не установлены, max – 5,0 га). **Вспомогательные виды разрешенного использования земельных участков:** Не устанавливается.

ОПИСАНИЕ МЕСТОПОЛОЖЕНИЯ ГРАНИЦ

Зона инженерной инфраструктуры (И)

(наименование объекта)

Сведения о местоположении границ объекта

1. Система координат МСК НСО, зона 4

2. Сведения о характерных точках границ объекта

Обозначение характерных точек границ	Координаты, м		Метод определения координат характерной точки	Средняя квадратическая погрешность положения характерной точки (M_t), м	Описание обозначения точки на местности (при наличии)
	X	Y			
-	-	-	-	-	-

3. Сведения о характерных точках части (частей) границы объекта

Обозначение характерных точек части границы	Координаты, м		Метод определения координат характерной точки	Средняя квадратическая погрешность положения характерной точки (M_t), м	Описание обозначения точки на местности (при наличии)
	X	Y			
Коуракский сельсовет					
	часть №1				
1	470605,60	4307623,14	Картометрический метод	5	-
2	470595,16	4307610,36	Картометрический метод	5	-
3	470629,21	4307579,62	Картометрический метод	5	-
4	470655,91	4307589,48	Картометрический метод	5	-
5	470671,79	4307619,58	Картометрический метод	5	-
6	470623,75	4307647,92	Картометрический метод	5	-
7	470609,14	4307628,11	Картометрический метод	5	-
1	470605,60	4307623,14	Картометрический метод	5	-
	часть №2				
8	466378,93	4313015,44	Картометрический метод	5	-
9	466562,62	4312936,33	Картометрический метод	5	-
10	466641,73	4313120,02	Картометрический метод	5	-
11	466458,04	4313199,13	Картометрический метод	5	-
8	466378,93	4313015,44	Картометрический метод	5	-
	часть №3				
12	467428,52	4315784,98	Картометрический метод	5	-
13	467521,37	4315822,12	Картометрический метод	5	-
14	467447,10	4316007,82	Картометрический метод	5	-
15	467354,25	4315970,68	Картометрический метод	5	-
12	467428,52	4315784,98	Картометрический метод	5	-
	часть №4				
16	469325,03	4318936,63	Картометрический метод	5	-
17	469421,44	4318910,07	Картометрический метод	5	-
18	469448,00	4319006,50	Картометрический метод	5	-
19	469351,59	4319033,05	Картометрический метод	5	-
16	469325,03	4318936,63	Картометрический метод	5	-
с.Коурак					
	часть №5				
20	466778,25	4310810,08	Картометрический метод	5	-
21	466791,26	4310818,21	Картометрический метод	5	-
22	466822,15	4310822,27	Картометрический метод	5	-
23	466825,40	4310811,71	Картометрический метод	5	-
24	466849,78	4310812,53	Картометрический метод	5	-
25	466848,16	4310824,72	Картометрический метод	5	-

ОПИСАНИЕ МЕСТОПОЛОЖЕНИЯ ГРАНИЦ

Зона инженерной инфраструктуры (И)

(наименование объекта)

Сведения о местоположении границ объекта

3. Сведения о характерных точках части (частей) границы объекта

Обозначение характерных точек части границы	Координаты, м		Метод определения координат характерной точки	Средняя квадратическая погрешность положения характерной точки (M_t), м	Описание обозначения точки на местности (при наличии)
	X	Y			
26	466887,98	4310828,79	Картометрический метод	5	-
27	466885,85	4310882,42	Картометрический метод	5	-
28	466882,49	4310902,46	Картометрический метод	5	-
29	466880,00	4310914,99	Картометрический метод	5	-
30	466869,98	4310915,82	Картометрический метод	5	-
31	466870,72	4310931,71	Картометрический метод	5	-
32	466810,56	4310927,00	Картометрический метод	5	-
33	466772,82	4310921,49	Картометрический метод	5	-
20	466778,25	4310810,08	Картометрический метод	5	-
	часть №6				
34	465785,61	4310805,25	Картометрический метод	5	-
35	465819,76	4310884,96	Картометрический метод	5	-
36	465789,14	4310901,12	Картометрический метод	5	-
37	465748,73	4310823,79	Картометрический метод	5	-
38	465781,16	4310807,50	Картометрический метод	5	-
34	465785,61	4310805,25	Картометрический метод	5	-
	часть №7				
39	466228,62	4311874,15	Картометрический метод	5	-
40	466225,90	4311870,24	Картометрический метод	5	-
41	466213,99	4311875,69	Картометрический метод	5	-
42	466192,60	4311836,79	Картометрический метод	5	-
43	466248,24	4311805,69	Картометрический метод	5	-
44	466269,44	4311851,87	Картометрический метод	5	-
39	466228,62	4311874,15	Картометрический метод	5	-
с.Юрты					
	часть №8				
45	468069,23	4317104,79	Картометрический метод	5	-
46	468064,36	4317215,50	Картометрический метод	5	-
47	468060,30	4317213,06	Картометрический метод	5	-
48	468019,71	4317214,54	Картометрический метод	5	-
49	467959,67	4317210,41	Картометрический метод	5	-
50	467959,51	4317155,75	Картометрический метод	5	-
51	467987,33	4317090,54	Картометрический метод	5	-
52	468035,23	4317090,12	Картометрический метод	5	-
53	468059,29	4317088,11	Картометрический метод	5	-
45	468069,23	4317104,79	Картометрический метод	5	-
	часть №9				
54	468097,26	4317216,27	Картометрический метод	5	-
55	468121,82	4317205,19	Картометрический метод	5	-
56	468132,08	4317226,79	Картометрический метод	5	-
57	468107,10	4317238,06	Картометрический метод	5	-
54	468097,26	4317216,27	Картометрический метод	5	-
	часть №10				
58	469025,43	4319036,70	Картометрический метод	5	-
59	468969,52	4319058,49	Картометрический метод	5	-
60	468949,72	4319004,97	Картометрический метод	5	-

ОПИСАНИЕ МЕСТОПОЛОЖЕНИЯ ГРАНИЦ

Зона инженерной инфраструктуры (И)

(наименование объекта)

Сведения о местоположении границ объекта

3. Сведения о характерных точках части (частей) границы объекта

Обозначение характерных точек части границы	Координаты, м		Метод определения координат характерной точки	Средняя квадратическая погрешность положения характерной точки (M_t), м	Описание обозначения точки на местности (при наличии)
	X	Y			
61	469006,00	4318984,15	Картометрический метод	5	-
58	469025,43	4319036,70	Картометрический метод	5	-
	часть №11				
62	468476,10	4319159,18	Картометрический метод	5	-
63	468484,15	4319193,64	Картометрический метод	5	-
64	468459,32	4319199,86	Картометрический метод	5	-
65	468451,27	4319165,40	Картометрический метод	5	-
62	468476,10	4319159,18	Картометрический метод	5	-
	часть №12				
66	468310,26	4319207,91	Картометрический метод	5	-
67	468309,18	4319187,53	Картометрический метод	5	-
68	468314,07	4319186,95	Картометрический метод	5	-
69	468333,77	4319183,54	Картометрический метод	5	-
70	468337,18	4319203,25	Картометрический метод	5	-
71	468317,47	4319206,66	Картометрический метод	5	-
66	468310,26	4319207,91	Картометрический метод	5	-
д.Старогутово					
	часть №13				
72	456103,19	4306634,25	Картометрический метод	5	-
73	456112,53	4306648,46	Картометрический метод	5	-
74	456101,67	4306655,60	Картометрический метод	5	-
75	456092,33	4306641,40	Картометрический метод	5	-
72	456103,19	4306634,25	Картометрический метод	5	-
п.Мирный					
	часть №14				
76	454412,69	4315432,24	Картометрический метод	5	-
77	454405,31	4315444,73	Картометрический метод	5	-
78	454399,81	4315442,10	Картометрический метод	5	-
79	454390,87	4315437,62	Картометрический метод	5	-
80	454397,60	4315424,21	Картометрический метод	5	-
81	454406,54	4315428,70	Картометрический метод	5	-
76	454412,69	4315432,24	Картометрический метод	5	-
	часть №15				
82	454198,55	4315436,18	Картометрический метод	5	-
83	454207,53	4315421,13	Картометрический метод	5	-
84	454255,24	4315447,00	Картометрический метод	5	-
85	454243,77	4315467,15	Картометрический метод	5	-
86	454217,96	4315452,30	Картометрический метод	5	-
87	454210,75	4315448,15	Картометрический метод	5	-
88	454211,75	4315445,52	Картометрический метод	5	-
82	454198,55	4315436,18	Картометрический метод	5	-

ОПИСАНИЕ МЕСТОПОЛОЖЕНИЯ ГРАНИЦ

Зона инженерной инфраструктуры (И)

(наименование объекта)

Сведения о местоположении измененных (уточненных) границ объекта

1. Система координат МСК НСО, зона 4

2. Сведения о характерных точках границ объекта

Обозначение характерных точек границ	Существующие координаты, м		Измененные (уточненные) координаты, м		Метод определения координат характерной точки	Средняя квадратическая погрешность положения характерной точки (M_t), м	Описание обозначения точки на местности (при наличии)
	X	Y	X	Y			
-	-	-	-	-	-		-
-	-	-	-	-	-		-

3. Сведения о характерных точках части (частей) границы объекта

Обозначение характерных точек части границы	Существующие координаты, м		Измененные (уточненные) координаты, м		Метод определения координат характерной точки	Средняя квадратическая погрешность положения характерной точки (M_t), м	Описание обозначения точки на местности (при наличии)
	X	Y	X	Y			
Часть №1							
-	-	-	-	-	-	-	-
-	-	-	-	-	-	-	-

ОПИСАНИЕ МЕСТОПОЛОЖЕНИЯ ГРАНИЦ
ЗОНА ИНЖЕНЕРНОЙ ИНФРАСТРУКТУРЫ (И)

(наименование объекта)

План границ объекта

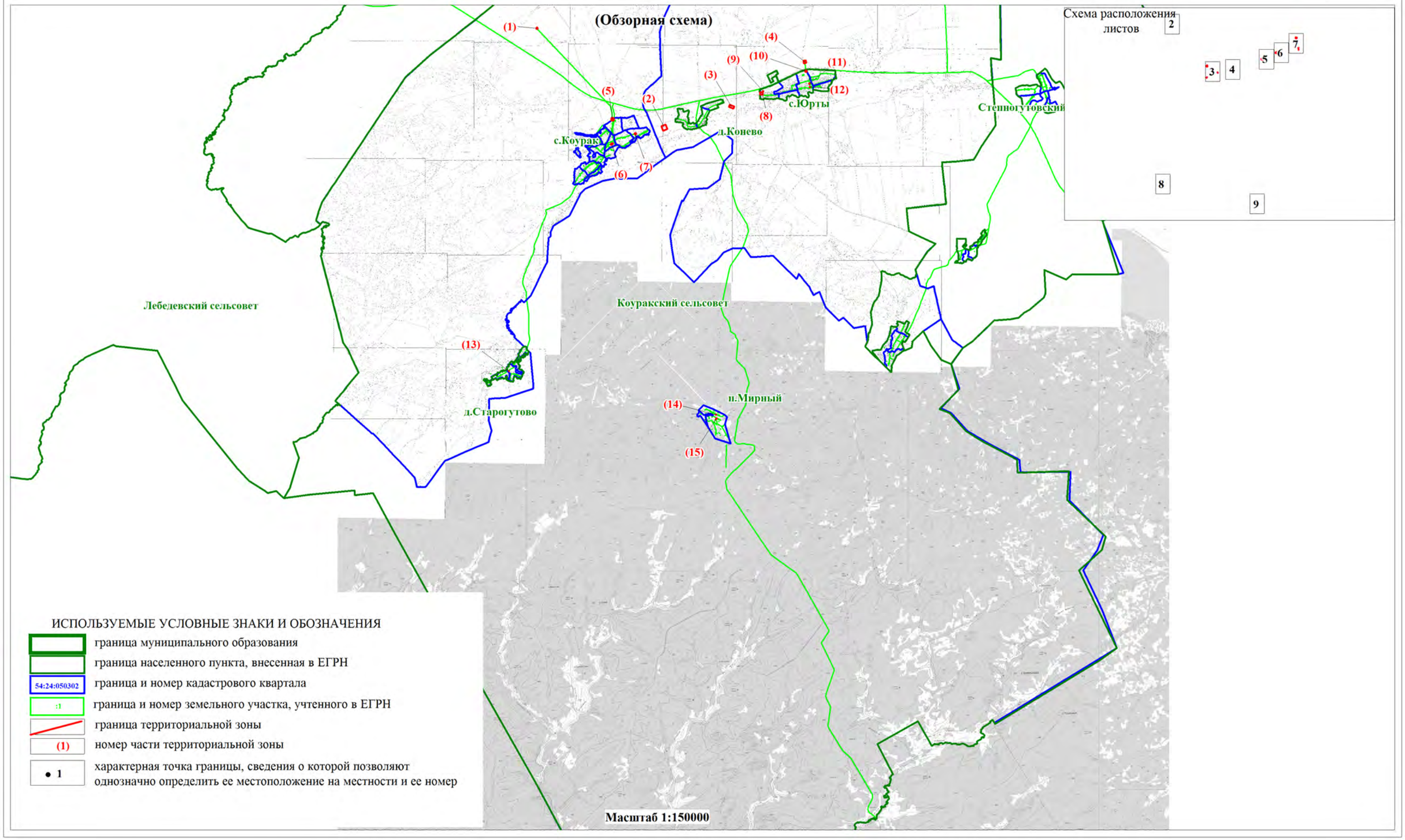

ОПИСАНИЕ МЕСТОПОЛОЖЕНИЯ ГРАНИЦ
ЗОНА ИНЖЕНЕРНОЙ ИНФРАСТРУКТУРЫ (И)

(наименование объекта)

План границ объекта

Лист 2/9

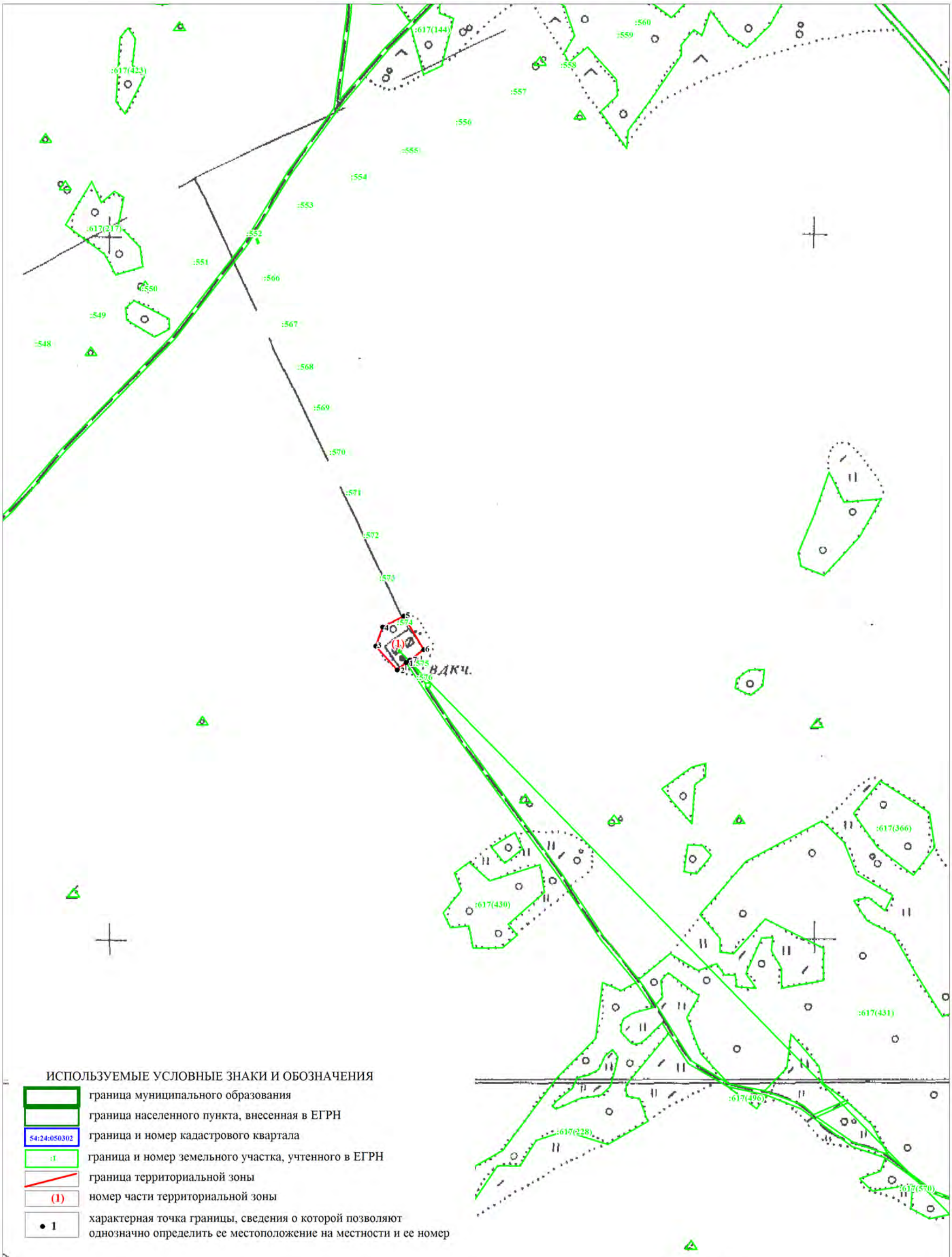

ИСПОЛЬЗУЕМЫЕ УСЛОВНЫЕ ЗНАКИ И ОБОЗНАЧЕНИЯ

- граница муниципального образования
- граница населенного пункта, внесенная в ЕГРН
- 54:24:050302 — граница и номер кадастрового квартала
- :1 — граница и номер земельного участка, учтенного в ЕГРН
- граница территориальной зоны
- (1) — номер части территориальной зоны
- • 1 — характерная точка границы, сведения о которой позволяют однозначно определить ее местоположение на местности и ее номер

Масштаб 1:5000

ОПИСАНИЕ МЕСТОПОЛОЖЕНИЯ ГРАНИЦ
ЗОНА ИНЖЕНЕРНОЙ ИНФРАСТРУКТУРЫ (И)

(наименование объекта)

План границ объекта

Лист 3/9

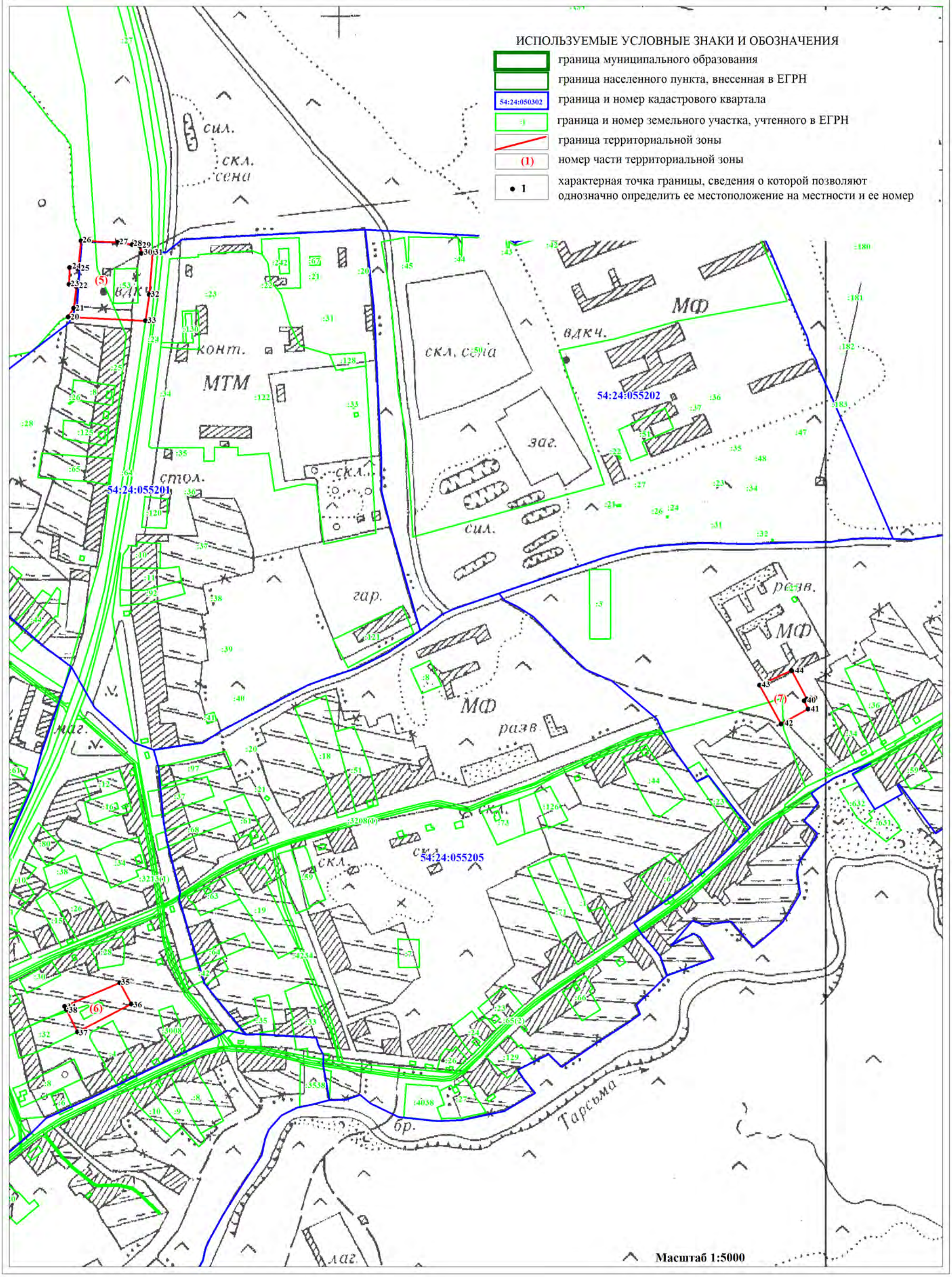

ОПИСАНИЕ МЕСТОПОЛОЖЕНИЯ ГРАНИЦ
ЗОНА ИНЖЕНЕРНОЙ ИНФРАСТРУКТУРЫ (И)

(наименование объекта)

План границ объекта **Лист 4/9**

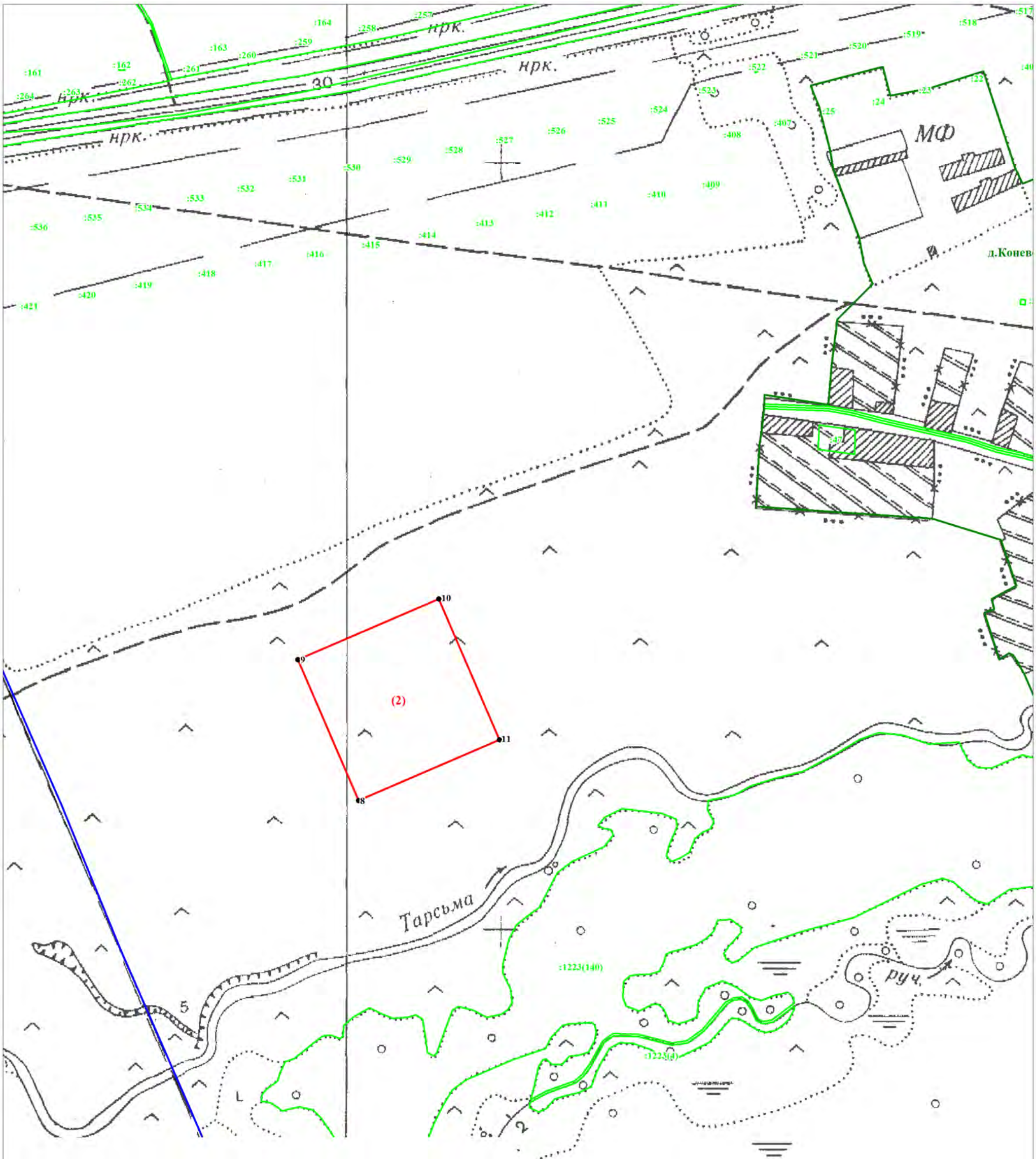

ОПИСАНИЕ МЕСТОПОЛОЖЕНИЯ ГРАНИЦ
ЗОНА ИНЖЕНЕРНОЙ ИНФРАСТРУКТУРЫ (И)

(наименование объекта)

План границ объекта

Лист 5/9

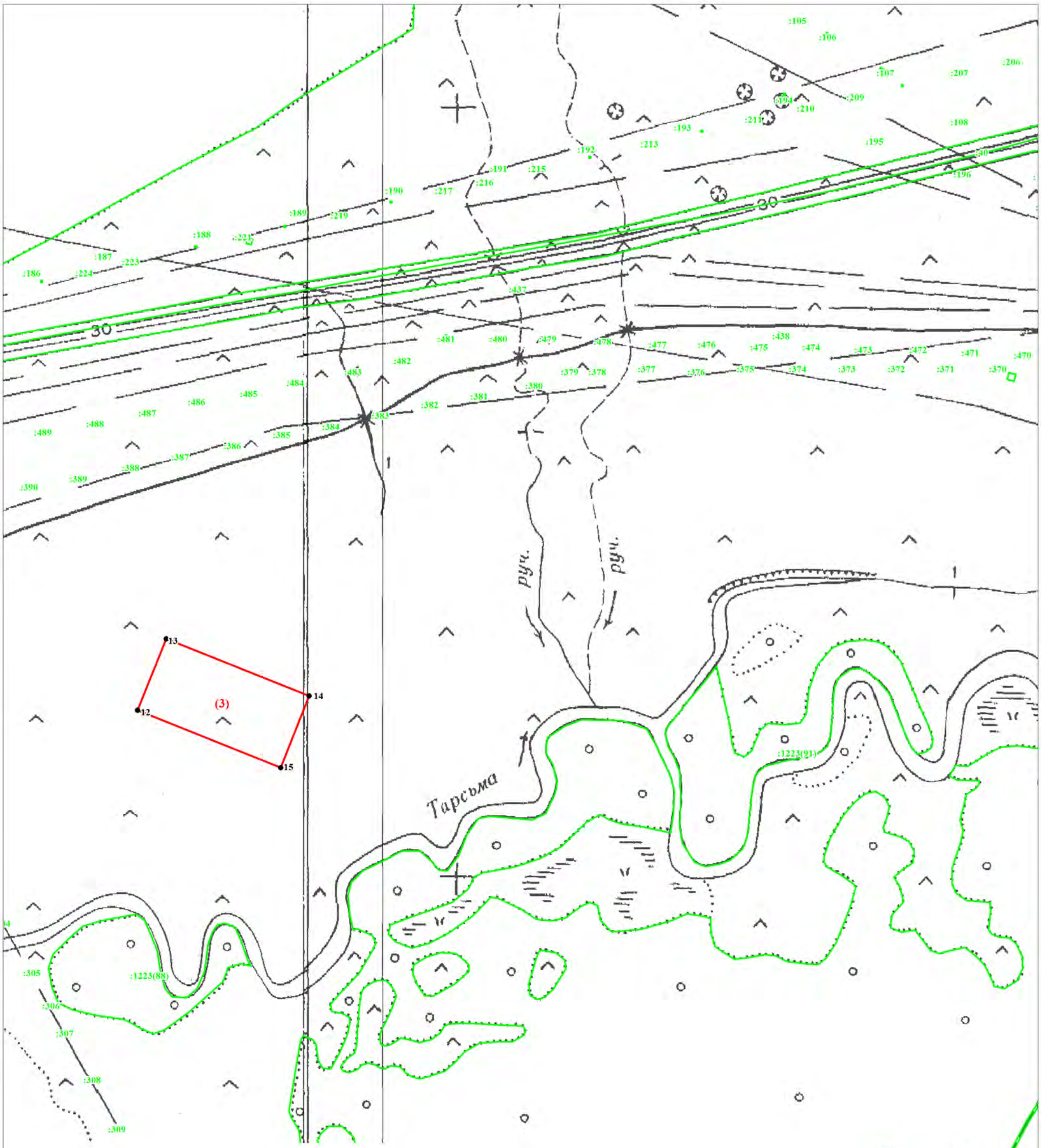

ИСПОЛЬЗУЕМЫЕ УСЛОВНЫЕ ЗНАКИ И ОБОЗНАЧЕНИЯ

- граница муниципального образования
- граница населенного пункта, внесенная в ЕГРН
- 54:24:050302 — граница и номер кадастрового квартала
- :1 — граница и номер земельного участка, учтенного в ЕГРН
- граница территориальной зоны
- (1) — номер части территориальной зоны
- • 1 — характерная точка границы, сведения о которой позволяют однозначно определить ее местоположение на местности и ее номер

Масштаб 1:5000

ОПИСАНИЕ МЕСТОПОЛОЖЕНИЯ ГРАНИЦ
ЗОНА ИНЖЕНЕРНОЙ ИНФРАСТРУКТУРЫ (И)

(наименование объекта)

План границ объекта **Лист 6/9**

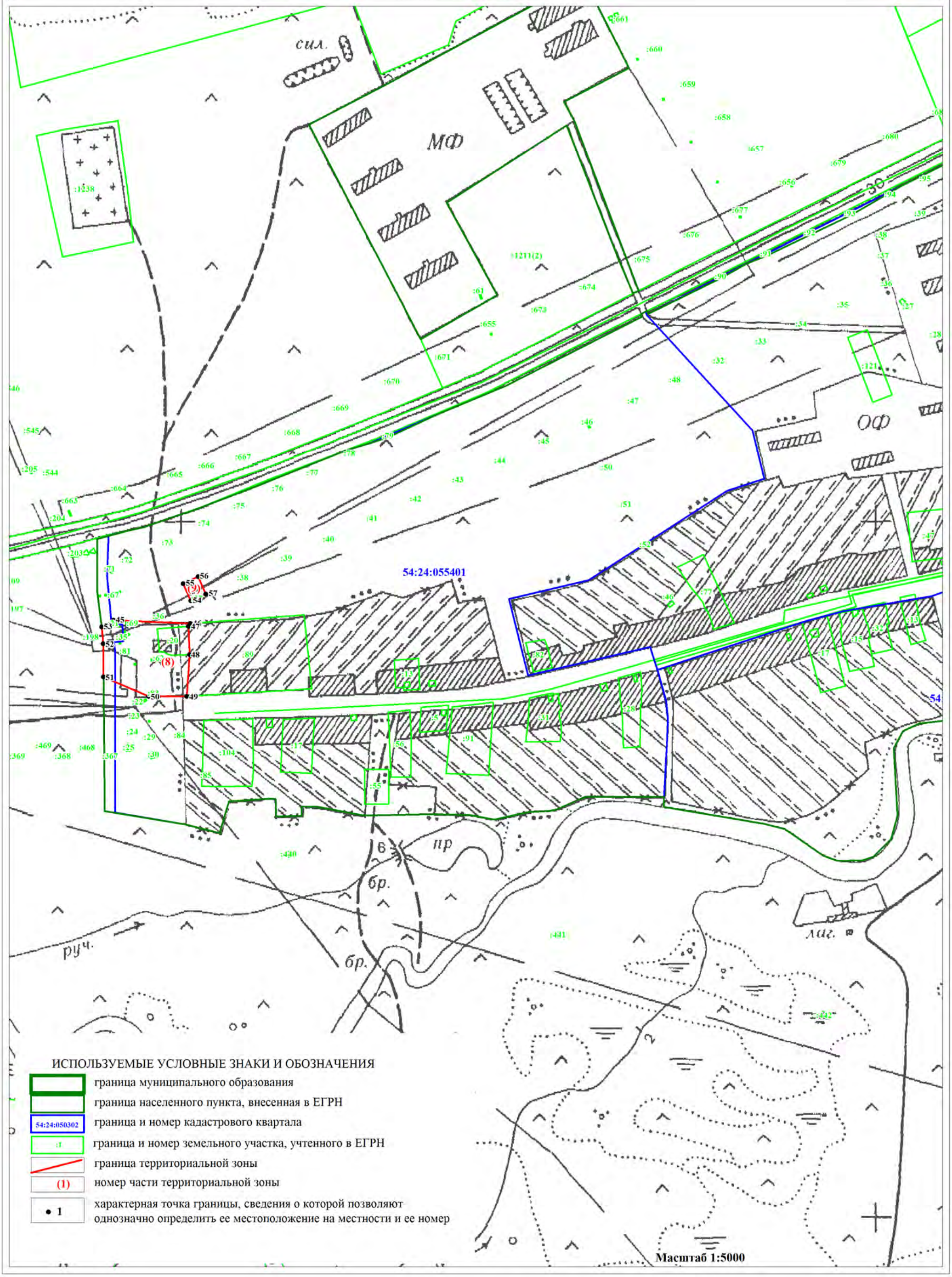

ОПИСАНИЕ МЕСТОПОЛОЖЕНИЯ ГРАНИЦ
ЗОНА ИНЖЕНЕРНОЙ ИНФРАСТРУКТУРЫ (И)

(наименование объекта)

План границ объекта

Лист 7/9

ОПИСАНИЕ МЕСТОПОЛОЖЕНИЯ ГРАНИЦ
ЗОНА ИНЖЕНЕРНОЙ ИНФРАСТРУКТУРЫ (И)

(наименование объекта)

План границ объекта **Лист 8/9**

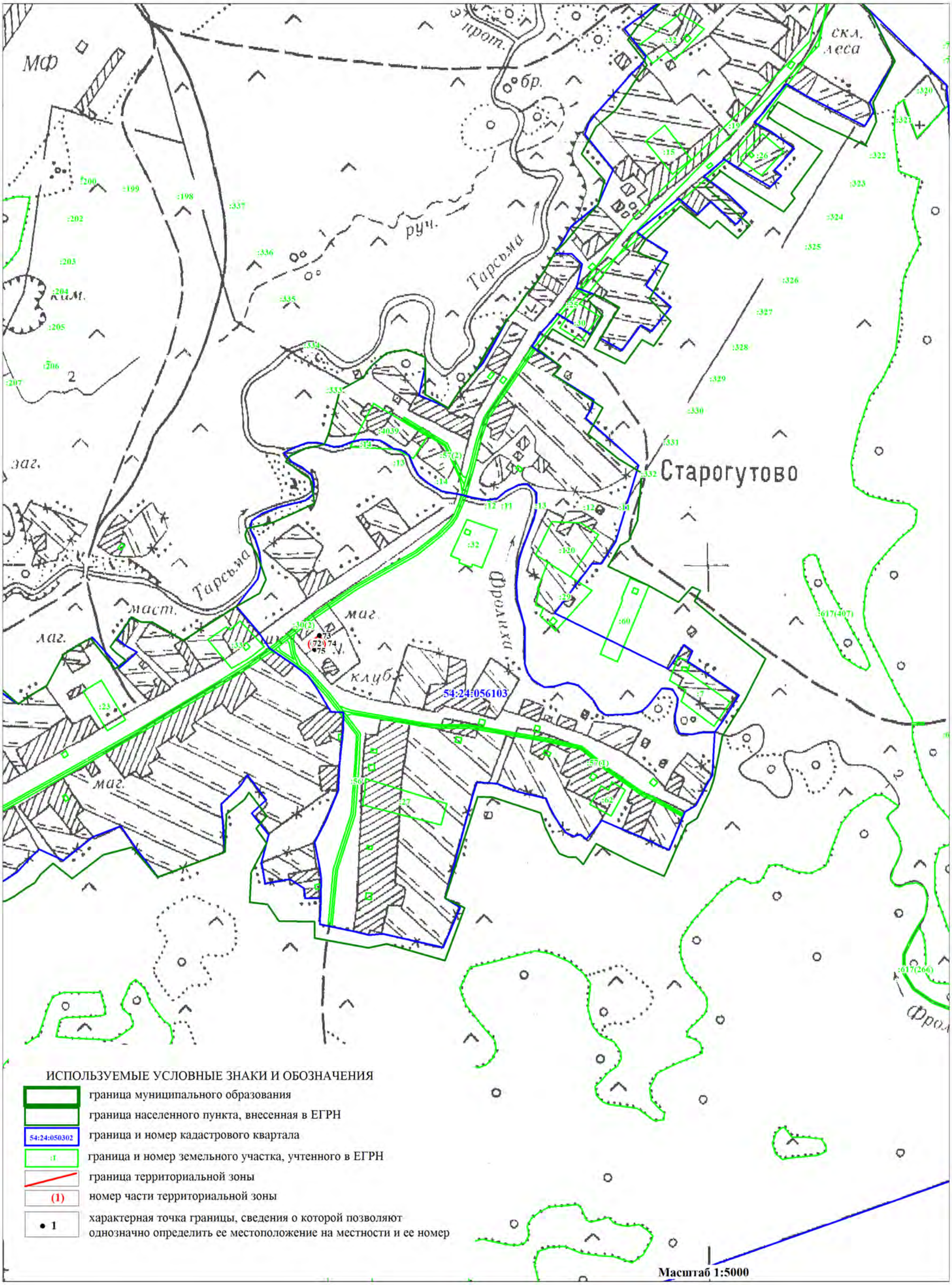

ОПИСАНИЕ МЕСТОПОЛОЖЕНИЯ ГРАНИЦ
ЗОНА ИНЖЕНЕРНОЙ ИНФРАСТРУКТУРЫ (И)

(наименование объекта)

План границ объекта

Лист 9/9

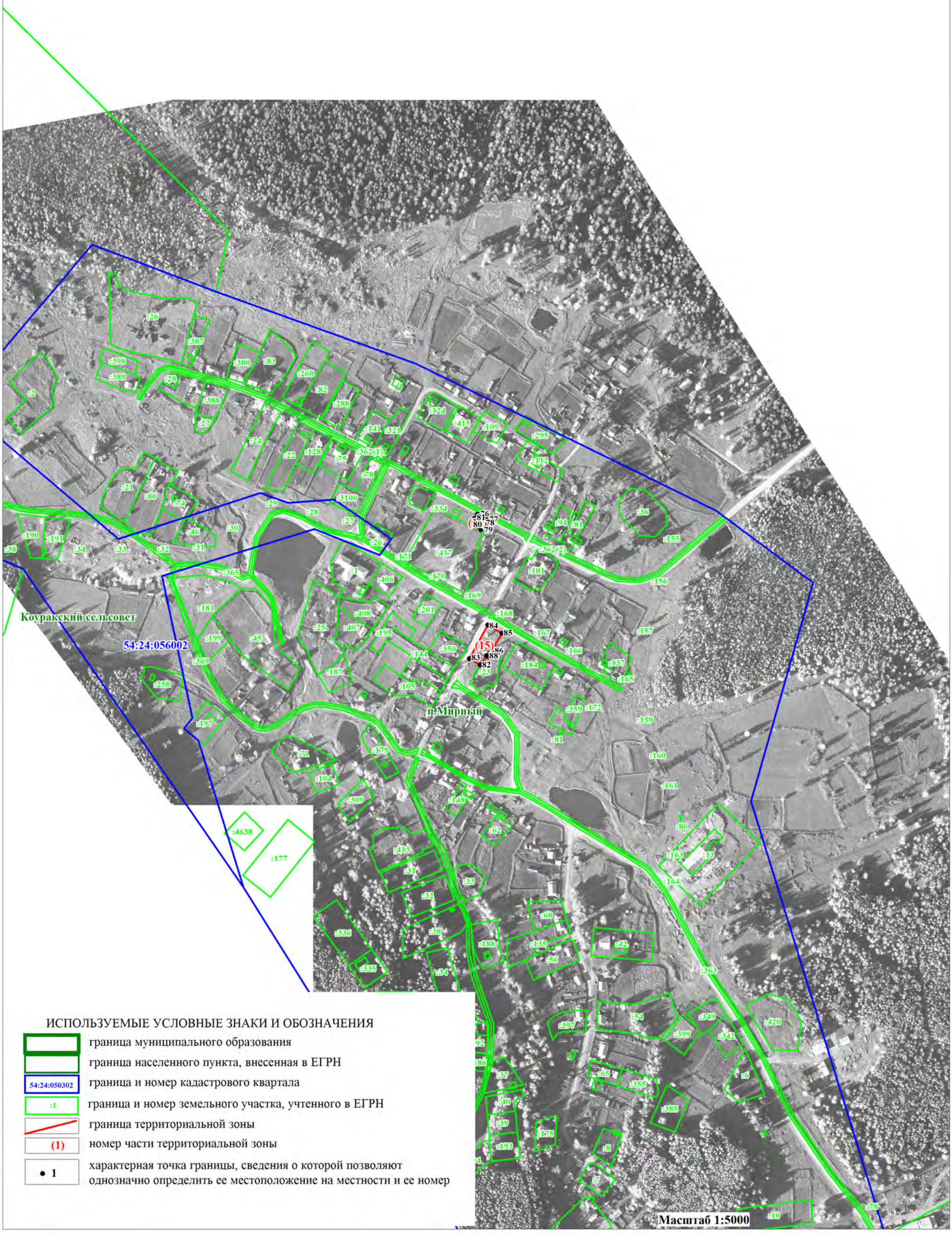

ОПИСАНИЕ МЕСТОПОЛОЖЕНИЯ ГРАНИЦ		
Зона транспортной инфраструктуры (Т)		
(наименование объекта, местоположение границ которого описано (далее объект))		
Сведения об объекте		
№ п/п	Характеристики объекта	Описание характеристик
1	Местоположение объекта	Новосибирская область, Тогучинский район, Коуракский сельсовет
2	Площадь объекта +/- величина погрешности определения площадь (Р +/- Дельта Р)	935117 кв.м.±16923кв.м.
3	Иные характеристики объекта	**Основные виды разрешенного использования земельных участков (предельные размеры земельных участков):** Хранение автотранспорта (2.7.1) (не установлены); Служебные гаражи (4.9) (min- не установлены, max – 5,0 га); Объекты дорожного сервиса (4.9.1) (min- 0,01 га, max – 5,0 га); Транспорт (7.0) (не установлены); Железнодорожный транспорт (7.1) (не установлены); Автомобильный транспорт (7.2) (не установлены); Водный транспорт (7.3) (min- 0,001 га, max – 50,0 га); Воздушный транспорт (7.4) (не установлены); Трубопроводный транспорт (7.5) (не установлены); Коммунальное обслуживание (3.1) (min- не установлены, max – 25,0 га); Территории общего пользования (12.0) (не установлены). **Условно-разрешенные виды использования земельных участков (предельные размеры земельных участков):** Деловое управление (4.1) (не установлены); Связь (6.8) (не установлены). **Вспомогательные виды разрешенного использования земельных участков:** Не устанавливается.

ОПИСАНИЕ МЕСТОПОЛОЖЕНИЯ ГРАНИЦ

Зона транспортной инфраструктуры (Т)

(наименование объекта)

Сведения о местоположении границ объекта

1. Система координат МСК НСО, зона 4

2. Сведения о характерных точках границ объекта

Обозначение характерных точек границ	Координаты, м		Метод определения координат характерной точки	Средняя квадратическая погрешность положения характерной точки (M_t), м	Описание обозначения точки на местности (при наличии)
	X	Y			
-	-	-	-	-	-

3. Сведения о характерных точках части (частей) границы объекта

Обозначение характерных точек части границы	Координаты, м		Метод определения координат характерной точки	Средняя квадратическая погрешность положения характерной точки (M_t), м	Описание обозначения точки на местности (при наличии)
	X	Y			
	часть №1				
1	470958,17	4304999,88	Картометрический метод	5	-
2	470970,22	4305013,85	Картометрический метод	5	-
3	470969,67	4305014,74	Картометрический метод	5	-
4	470976,26	4305022,52	Картометрический метод	5	-
5	470940,05	4305079,33	Картометрический метод	5	-
6	470871,79	4305190,99	Картометрический метод	5	-
7	470823,64	4305268,24	Картометрический метод	5	-
8	470719,40	4305432,28	Картометрический метод	5	-
9	470659,61	4305532,82	Картометрический метод	5	-
10	470487,64	4305812,22	Картометрический метод	5	-
11	470422,55	4305920,70	Картометрический метод	5	-
12	470358,00	4306023,36	Картометрический метод	5	-
13	470265,40	4306177,88	Картометрический метод	5	-
14	470212,19	4306260,69	Картометрический метод	5	-
15	470209,26	4306265,24	Картометрический метод	5	-
16	470199,79	4306280,01	Картометрический метод	5	-
17	470164,33	4306346,15	Картометрический метод	5	-
18	470120,41	4306412,84	Картометрический метод	5	-
19	470018,29	4306582,15	Картометрический метод	5	-
20	469927,27	4306728,73	Картометрический метод	5	-
21	469878,06	4306800,17	Картометрический метод	5	-
22	469798,69	4306934,58	Картометрический метод	5	-
23	469706,62	4307085,92	Картометрический метод	5	-
24	469575,40	4307305,00	Картометрический метод	5	-
25	469486,50	4307452,09	Картометрический метод	5	-
26	469400,78	4307586,51	Картометрический метод	5	-
27	469271,14	4307788,10	Картометрический метод	5	-
28	469175,37	4307932,04	Картометрический метод	5	-
29	469046,25	4308128,88	Картометрический метод	5	-
30	468999,16	4308205,60	Картометрический метод	5	-
31	468938,84	4308296,09	Картометрический метод	5	-
32	468817,67	4308471,24	Картометрический метод	5	-
33	468719,25	4308614,64	Картометрический метод	5	-
34	468645,17	4308710,42	Картометрический метод	5	-
35	468494,91	4308896,68	Картометрический метод	5	-

ОПИСАНИЕ МЕСТОПОЛОЖЕНИЯ ГРАНИЦ

Зона транспортной инфраструктуры (Т)

(наименование объекта)

Сведения о местоположении границ объекта

3. Сведения о характерных точках части (частей) границы объекта

Обозначение характерных точек части границы	Координаты, м		Метод определения координат характерной точки	Средняя квадратическая погрешность положения характерной точки (M_t), м	Описание обозначения точки на местности (при наличии)
	X	Y			
36	468430,88	4308970,76	Картометрический метод	5	-
37	468381,67	4309038,48	Картометрический метод	5	-
38	468323,46	4309129,51	Картометрический метод	5	-
39	468222,39	4309289,31	Картометрический метод	5	-
40	468081,65	4309517,90	Картометрический метод	5	-
41	468017,17	4309624,53	Картометрический метод	5	-
42	467930,84	4309761,85	Картометрический метод	5	-
43	467872,11	4309856,57	Картометрический метод	5	-
44	467833,61	4309920,17	Картометрический метод	5	-
45	467829,59	4309931,95	Картометрический метод	5	-
46	467818,19	4309965,41	Картометрический метод	5	-
47	467744,65	4310202,43	Картометрический метод	5	-
48	467686,03	4310398,83	Картометрический метод	5	-
49	467586,80	4310728,91	Картометрический метод	5	-
50	467571,42	4310779,53	Картометрический метод	5	-
51	467567,68	4310791,83	Картометрический метод	5	-
52	467528,89	4310919,55	Картометрический метод	5	-
53	467526,27	4310928,17	Картометрический метод	5	-
54	467519,95	4310948,96	Картометрический метод	5	-
55	467479,23	4311079,08	Картометрический метод	5	-
56	467475,22	4311091,90	Картометрический метод	5	-
57	467452,50	4311160,36	Картометрический метод	5	-
58	467370,34	4311432,27	Картометрический метод	5	-
59	467294,24	4311679,57	Картометрический метод	5	-
60	467272,64	4311882,66	Картометрический метод	5	-
61	467247,45	4312140,75	Картометрический метод	5	-
62	467238,71	4312238,44	Картометрический метод	5	-
63	467234,08	4312285,74	Картометрический метод	5	-
64	467231,00	4312372,12	Картометрический метод	5	-
65	467262,87	4312554,64	Картометрический метод	5	-
66	467291,16	4312735,61	Картометрический метод	5	-
67	467325,61	4312947,44	Картометрический метод	5	-
68	467349,78	4313064,66	Картометрический метод	5	-
69	467385,77	4313234,33	Картометрический метод	5	-
70	467436,16	4313459,00	Картометрический метод	5	-
71	467499,92	4313744,34	Картометрический метод	5	-
72	467547,75	4313955,14	Картометрический метод	5	-
73	467595,05	4314171,08	Картометрический метод	5	-
74	467641,84	4314383,95	Картометрический метод	5	-
75	467679,90	4314552,05	Картометрический метод	5	-
76	467717,44	4314719,15	Картометрический метод	5	-
77	467781,71	4315011,69	Картометрический метод	5	-
78	467844,44	4315280,60	Картометрический метод	5	-
79	467870,15	4315393,20	Картометрический метод	5	-
80	467898,95	4315526,35	Картометрический метод	5	-
81	467935,97	4315731,49	Картометрический метод	5	-

ОПИСАНИЕ МЕСТОПОЛОЖЕНИЯ ГРАНИЦ

Зона транспортной инфраструктуры (Т)

(наименование объекта)

Сведения о местоположении границ объекта

3. Сведения о характерных точках части (частей) границы объекта

Обозначение характерных точек части границы	Координаты, м		Метод определения координат характерной точки	Средняя квадратическая погрешность положения характерной точки (M_t), м	Описание обозначения точки на местности (при наличии)
	X	Y			
82	467964,77	4315886,26	Картометрический метод	5	-
83	467990,48	4316034,83	Картометрический метод	5	-
84	468030,59	4316275,46	Картометрический метод	5	-
85	468047,56	4316379,32	Картометрический метод	5	-
86	468060,93	4316431,24	Картометрический метод	5	-
87	468124,68	4316694,99	Картометрический метод	5	-
88	468190,50	4316961,83	Картометрический метод	5	-
89	468211,58	4317058,50	Картометрический метод	5	-
90	468226,31	4317116,17	Картометрический метод	5	-
91	468230,09	4317131,00	Картометрический метод	5	-
92	468288,20	4317293,97	Картометрический метод	5	-
93	468292,05	4317303,58	Картометрический метод	5	-
94	468372,53	4317504,76	Картометрический метод	5	-
95	468403,69	4317578,94	Картометрический метод	5	-
96	468423,94	4317627,14	Картометрический метод	5	-
97	468508,27	4317792,18	Картометрический метод	5	-
98	468539,68	4317853,30	Картометрический метод	5	-
99	468543,70	4317861,13	Картометрический метод	5	-
100	468575,63	4317923,27	Картометрический метод	5	-
101	468634,26	4318041,02	Картометрический метод	5	-
102	468738,62	4318251,82	Картометрический метод	5	-
103	468765,46	4318306,49	Картометрический метод	5	-
104	468762,89	4318307,54	Картометрический метод	5	-
105	468813,82	4318408,85	Картометрический метод	5	-
106	468899,22	4318579,95	Картометрический метод	5	-
107	468964,86	4318701,19	Картометрический метод	5	-
108	469013,71	4318817,90	Картометрический метод	5	-
109	469060,51	4318957,22	Картометрический метод	5	-
110	469079,01	4319020,99	Картометрический метод	5	-
111	469098,55	4319135,63	Картометрический метод	5	-
112	469106,77	4319197,34	Картометрический метод	5	-
113	469108,32	4319308,90	Картометрический метод	5	-
114	469104,20	4319438,46	Картометрический метод	5	-
115	469092,89	4319637,96	Картометрический метод	5	-
116	469085,69	4319776,27	Картометрический метод	5	-
117	469072,32	4319997,85	Картометрический метод	5	-
118	469072,32	4320080,13	Картометрический метод	5	-
119	469073,35	4320118,69	Картометрический метод	5	-
120	469070,27	4320216,88	Картометрический метод	5	-
121	469058,96	4320427,16	Картометрический метод	5	-
122	469052,78	4320566,49	Картометрический метод	5	-
123	469038,90	4320815,35	Картометрический метод	5	-
124	469025,52	4321091,75	Картометрический метод	5	-
125	469019,35	4321235,70	Картометрический метод	5	-
126	469008,04	4321441,86	Картометрический метод	5	-
127	468989,02	4321810,51	Картометрический метод	5	-

ОПИСАНИЕ МЕСТОПОЛОЖЕНИЯ ГРАНИЦ

Зона транспортной инфраструктуры (Т)

(наименование объекта)

Сведения о местоположении границ объекта

3. Сведения о характерных точках части (частей) границы объекта

Обозначение характерных точек части границы	Координаты, м		Метод определения координат характерной точки	Средняя квадратическая погрешность положения характерной точки (M_t), м	Описание обозначения точки на местности (при наличии)
	X	Y			
128	468985,93	4322076,32	Картометрический метод	5	-
129	468987,99	4322398,70	Картометрический метод	5	-
130	468991,07	4322754,97	Картометрический метод	5	-
131	468992,62	4323026,45	Картометрический метод	5	-
132	468997,23	4323396,11	Картометрический метод	5	-
133	469000,83	4323739,03	Картометрический метод	5	-
134	469004,41	4323998,72	Картометрический метод	5	-
135	469005,08	4324047,56	Картометрический метод	5	-
136	469005,48	4324076,79	Картометрический метод	5	-
137	469008,89	4324138,49	Картометрический метод	5	-
138	469008,89	4324140,69	Картометрический метод	5	-
139	469013,99	4324227,83	Картометрический метод	5	-
140	469021,95	4324472,65	Картометрический метод	5	-
141	469033,78	4324768,28	Картометрический метод	5	-
142	469042,24	4325006,60	Картометрический метод	5	-
143	469061,65	4325005,21	Картометрический метод	5	-
144	469183,17	4325001,09	Картометрический метод	5	-
145	469546,00	4324982,42	Картометрический метод	5	-
146	469821,57	4324969,79	Картометрический метод	5	-
147	469830,46	4324969,20	Картометрический метод	5	-
148	470086,48	4324952,30	Картометрический метод	5	-
149	470359,20	4324938,26	Картометрический метод	5	-
150	470588,72	4324926,44	Картометрический метод	5	-
151	470975,07	4324905,05	Картометрический метод	5	-
152	470976,61	4324898,94	Картометрический метод	5	-
153	470983,79	4324899,09	Картометрический метод	5	-
154	470992,92	4324899,29	Картометрический метод	5	-
155	470997,02	4324903,70	Картометрический метод	5	-
156	471375,84	4324883,13	Картометрический метод	5	-
157	471509,63	4324874,73	Картометрический метод	5	-
158	471689,47	4324866,61	Картометрический метод	5	-
159	472235,17	4324837,51	Картометрический метод	5	-
160	472237,36	4324832,23	Картометрический метод	5	-
161	472253,12	4324830,39	Картометрический метод	5	-
162	472254,21	4324836,43	Картометрический метод	5	-
163	472496,79	4324822,95	Картометрический метод	5	-
164	472639,08	4324814,71	Картометрический метод	5	-
165	472649,73	4324814,10	Картометрический метод	5	-
166	472651,68	4324826,07	Картометрический метод	5	-
167	472641,77	4324826,11	Картометрический метод	5	-
168	472426,28	4324843,54	Картометрический метод	5	-
169	472261,23	4324856,44	Картометрический метод	5	-
170	472256,73	4324861,50	Картометрический метод	5	-
171	472239,54	4324862,83	Картометрический метод	5	-
172	472238,19	4324858,35	Картометрический метод	5	-
173	471689,47	4324887,25	Картометрический метод	5	-

ОПИСАНИЕ МЕСТОПОЛОЖЕНИЯ ГРАНИЦ

Зона транспортной инфраструктуры (Т)

(наименование объекта)

Сведения о местоположении границ объекта

3. Сведения о характерных точках части (частей) границы объекта

Обозначение характерных точек части границы	Координаты, м		Метод определения координат характерной точки	Средняя квадратическая погрешность положения характерной точки (M_t), м	Описание обозначения точки на местности (при наличии)
	X	Y			
174	471509,35	4324896,06	Картометрический метод	5	-
175	471374,61	4324903,73	Картометрический метод	5	-
176	471000,05	4324924,13	Картометрический метод	5	-
177	470996,83	4324931,88	Картометрический метод	5	-
178	470980,54	4324929,99	Картометрический метод	5	-
179	470980,14	4324925,04	Картометрический метод	5	-
180	470587,52	4324945,69	Картометрический метод	5	-
181	470341,13	4324959,02	Картометрический метод	5	-
182	470085,82	4324972,82	Картометрический метод	5	-
183	469549,47	4324999,91	Картометрический метод	5	-
184	469181,72	4325010,05	Картометрический метод	5	-
185	469103,46	4325012,86	Картометрический метод	5	-
186	469103,49	4325027,32	Картометрический метод	5	-
187	469107,20	4325039,49	Картометрический метод	5	-
188	469103,49	4325057,43	Картометрический метод	5	-
189	469073,38	4325056,78	Картометрический метод	5	-
190	469059,90	4325056,49	Картометрический метод	5	-
191	469059,97	4325089,52	Картометрический метод	5	-
192	469059,90	4325188,29	Картометрический метод	5	-
193	469048,67	4325188,37	Картометрический метод	5	-
194	469062,10	4325575,93	Картометрический метод	5	-
195	469077,04	4326026,78	Картометрический метод	5	-
196	469030,76	4326153,27	Картометрический метод	5	-
197	468921,78	4326369,19	Картометрический метод	5	-
198	468861,11	4326469,94	Картометрический метод	5	-
199	468770,63	4326613,89	Картометрический метод	5	-
200	468713,04	4326698,22	Картометрический метод	5	-
201	468714,43	4326703,06	Картометрический метод	5	-
202	468716,00	4326729,41	Картометрический метод	5	-
203	468751,14	4326913,97	Картометрический метод	5	-
204	468731,63	4326915,77	Картометрический метод	5	-
205	468699,39	4326733,47	Картометрический метод	5	-
206	468690,44	4326721,93	Картометрический метод	5	-
207	468640,03	4326774,81	Картометрический метод	5	-
208	468557,21	4326855,83	Картометрический метод	5	-
209	468544,40	4326868,36	Картометрический метод	5	-
210	468505,86	4326910,26	Картометрический метод	5	-
211	468498,11	4326918,67	Картометрический метод	5	-
212	468479,10	4326939,31	Картометрический метод	5	-
213	468459,62	4326941,14	Картометрический метод	5	-
214	468421,52	4326944,47	Картометрический метод	5	-
215	468453,39	4326901,79	Картометрический метод	5	-
216	468477,41	4326881,66	Картометрический метод	5	-
217	468484,19	4326875,98	Картометрический метод	5	-
218	468526,41	4326840,61	Картометрический метод	5	-
219	468536,88	4326830,03	Картометрический метод	5	-

ОПИСАНИЕ МЕСТОПОЛОЖЕНИЯ ГРАНИЦ

Зона транспортной инфраструктуры (Т)

(наименование объекта)

Сведения о местоположении границ объекта

3. Сведения о характерных точках части (частей) границы объекта

Обозначение характерных точек части границы	Координаты, м		Метод определения координат характерной точки	Средняя квадратическая погрешность положения характерной точки (M_t), м	Описание обозначения точки на местности (при наличии)
	X	Y			
220	468575,76	4326790,76	Картометрический метод	5	-
221	468694,02	4326669,93	Картометрический метод	5	-
222	468815,34	4326477,16	Картометрический метод	5	-
223	468905,33	4326329,61	Картометрический метод	5	-
224	469006,60	4326137,32	Картометрический метод	5	-
225	469041,56	4326038,62	Картометрический метод	5	-
226	469036,92	4325797,49	Картометрический метод	5	-
227	469028,16	4325498,82	Картометрический метод	5	-
228	469020,44	4325276,20	Картометрический метод	5	-
229	469010,14	4324959,01	Картометрический метод	5	-
230	469001,39	4324722,50	Картометрический метод	5	-
231	468989,55	4324411,47	Картометрический метод	5	-
232	468978,74	4324063,94	Картометрический метод	5	-
233	468972,90	4323902,37	Картометрический метод	5	-
234	468972,05	4323878,86	Картометрический метод	5	-
235	468969,48	4323372,46	Картометрический метод	5	-
236	468967,76	4323236,96	Картометрический метод	5	-
237	468966,91	4323169,89	Картометрический метод	5	-
238	468965,37	4322874,77	Картометрический метод	5	-
239	468961,77	4322296,89	Картометрический метод	5	-
240	468960,29	4321872,32	Картометрический метод	5	-
241	468960,22	4321852,16	Картометрический метод	5	-
242	468960,34	4321849,57	Картометрический метод	5	-
243	468978,22	4321476,84	Картометрический метод	5	-
244	468989,02	4321254,75	Картометрический метод	5	-
245	468999,30	4321007,95	Картометрический метод	5	-
246	469014,22	4320708,40	Картометрический метод	5	-
247	469028,10	4320419,97	Картометрический метод	5	-
248	469035,92	4320251,89	Картометрический метод	5	-
249	469041,99	4320121,24	Картометрический метод	5	-
250	469043,53	4319997,34	Картометрический метод	5	-
251	469050,21	4319876,00	Картометрический метод	5	-
252	469067,18	4319550,04	Картометрический метод	5	-
253	469075,41	4319318,15	Картометрический метод	5	-
254	469075,89	4319247,18	Картометрический метод	5	-
255	469075,63	4319237,97	Картометрический метод	5	-
256	469072,32	4319191,68	Картометрический метод	5	-
257	469067,47	4319145,92	Картометрический метод	5	-
258	469064,39	4319119,90	Картометрический метод	5	-
259	469057,98	4319085,95	Картометрический метод	5	-
260	469049,53	4319046,54	Картометрический метод	5	-
261	469050,43	4319046,03	Картометрический метод	5	-
262	469049,19	4319039,49	Картометрический метод	5	-
263	469004,45	4318896,04	Картометрический метод	5	-
264	468943,78	4318729,98	Картометрический метод	5	-
265	468909,33	4318661,60	Картометрический метод	5	-

ОПИСАНИЕ МЕСТОПОЛОЖЕНИЯ ГРАНИЦ

Зона транспортной инфраструктуры (Т)

(наименование объекта)

Сведения о местоположении границ объекта

3. Сведения о характерных точках части (частей) границы объекта

Обозначение характерных точек части границы	Координаты, м		Метод определения координат характерной точки	Средняя квадратическая погрешность положения характерной точки (M_t), м	Описание обозначения точки на местности (при наличии)
	X	Y			
266	468819,87	4318482,16	Картометрический метод	5	-
267	468699,54	4318241,02	Картометрический метод	5	-
268	468553,52	4317951,04	Картометрический метод	5	-
269	468514,66	4317873,32	Картометрический метод	5	-
270	468513,67	4317871,35	Картометрический метод	5	-
271	468510,39	4317864,79	Картометрический метод	5	-
272	468470,22	4317784,47	Картометрический метод	5	-
273	468398,75	4317646,16	Картометрический метод	5	-
274	468333,45	4317491,40	Картометрический метод	5	-
275	468313,77	4317439,25	Картометрический метод	5	-
276	468272,20	4317335,49	Картометрический метод	5	-
277	468266,17	4317321,73	Картометрический метод	5	-
278	468223,32	4317209,55	Картометрический метод	5	-
279	468223,68	4317208,36	Картометрический метод	5	-
280	468202,84	4317148,48	Картометрический метод	5	-
281	468197,99	4317125,60	Картометрический метод	5	-
282	468186,09	4317081,57	Картометрический метод	5	-
283	468174,56	4317035,87	Картометрический метод	5	-
284	468151,94	4316935,11	Картометрический метод	5	-
285	468102,06	4316736,13	Картометрический метод	5	-
286	468039,33	4316471,86	Картометрический метод	5	-
287	468018,76	4316395,76	Картометрический метод	5	-
288	468002,82	4316293,46	Картометрический метод	5	-
289	467970,42	4316119,15	Картометрический метод	5	-
290	467962,19	4316074,94	Картометрический метод	5	-
291	467951,40	4315990,11	Картометрический метод	5	-
292	467941,63	4315941,27	Картометрический метод	5	-
293	467899,46	4315703,73	Картометрический метод	5	-
294	467875,81	4315573,14	Картометрический метод	5	-
295	467839,30	4315400,39	Картометрический метод	5	-
296	467780,17	4315138,19	Картометрический метод	5	-
297	467714,87	4314838,95	Картометрический метод	5	-
298	467652,65	4314560,80	Картометрический метод	5	-
299	467649,56	4314546,88	Картометрический метод	5	-
300	467647,24	4314545,74	Картометрический метод	5	-
301	467627,50	4314539,07	Картометрический метод	5	-
302	467593,10	4314530,00	Картометрический метод	5	-
303	467356,11	4314485,53	Картометрический метод	5	-
304	467346,85	4314491,90	Картометрический метод	5	-
305	467325,72	4314488,36	Картометрический метод	5	-
306	467322,64	4314482,41	Картометрический метод	5	-
307	467071,43	4314436,48	Картометрический метод	5	-
308	466953,36	4314420,64	Картометрический метод	5	-
309	466944,43	4314433,12	Картометрический метод	5	-
310	466928,31	4314429,75	Картометрический метод	5	-
311	466925,12	4314421,86	Картометрический метод	5	-

ОПИСАНИЕ МЕСТОПОЛОЖЕНИЯ ГРАНИЦ

Зона транспортной инфраструктуры (Т)

(наименование объекта)

Сведения о местоположении границ объекта

3. Сведения о характерных точках части (частей) границы объекта

Обозначение характерных точек части границы	Координаты, м		Метод определения координат характерной точки	Средняя квадратическая погрешность положения характерной точки (M_t), м	Описание обозначения точки на местности (при наличии)
	X	Y			
312	466807,86	4314438,41	Картометрический метод	5	-
313	466770,71	4314450,51	Картометрический метод	5	-
314	466748,23	4314430,90	Картометрический метод	5	-
315	466787,10	4314417,34	Картометрический метод	5	-
316	466787,12	4314411,06	Картометрический метод	5	-
317	466806,97	4314410,46	Картометрический метод	5	-
318	466813,93	4314413,70	Картометрический метод	5	-
319	466914,85	4314399,44	Картометрический метод	5	-
320	466960,03	4314395,85	Картометрический метод	5	-
321	467076,77	4314411,03	Картометрический метод	5	-
322	467338,74	4314464,65	Картометрический метод	5	-
323	467595,21	4314513,85	Картометрический метод	5	-
324	467630,81	4314517,13	Картометрический метод	5	-
325	467643,17	4314518,11	Картометрический метод	5	-
326	467586,83	4314264,15	Картометрический метод	5	-
327	467476,27	4313766,47	Картометрический метод	5	-
328	467435,13	4313587,54	Картометрический метод	5	-
329	467417,14	4313506,82	Картометрический метод	5	-
330	467369,83	4313296,01	Картометрический метод	5	-
331	467307,10	4313017,36	Картометрический метод	5	-
332	467297,33	4312963,37	Картометрический метод	5	-
333	467275,22	4312816,34	Картометрический метод	5	-
334	467247,45	4312639,99	Картометрический метод	5	-
335	467219,17	4312464,15	Картометрический метод	5	-
336	467201,17	4312361,84	Картометрический метод	5	-
337	467203,23	4312309,40	Картометрический метод	5	-
338	467210,43	4312255,92	Картометрический метод	5	-
339	467214,03	4312170,06	Картометрический метод	5	-
340	467231,23	4312012,23	Картометрический метод	5	-
341	467234,10	4312012,71	Картометрический метод	5	-
342	467234,46	4312010,52	Картометрический метод	5	-
343	467231,47	4312010,03	Картометрический метод	5	-
344	467254,65	4311797,31	Картометрический метод	5	-
345	467264,42	4311672,88	Картометрический метод	5	-
346	467330,23	4311460,54	Картометрический метод	5	-
347	467372,91	4311310,41	Картометрический метод	5	-
348	467411,47	4311183,93	Картометрический метод	5	-
349	467474,19	4310987,01	Картометрический метод	5	-
350	467495,47	4310912,09	Картометрический метод	5	-
351	467480,31	4310906,62	Картометрический метод	5	-
352	467378,28	4310868,99	Картометрический метод	5	-
353	467356,68	4310876,52	Картометрический метод	5	-
354	467329,27	4310877,02	Картометрический метод	5	-
355	467333,20	4310872,25	Картометрический метод	5	-
356	467154,39	4310922,90	Картометрический метод	5	-
357	466994,88	4310951,33	Картометрический метод	5	-

ОПИСАНИЕ МЕСТОПОЛОЖЕНИЯ ГРАНИЦ

Зона транспортной инфраструктуры (Т)

(наименование объекта)

Сведения о местоположении границ объекта

3. Сведения о характерных точках части (частей) границы объекта

Обозначение характерных точек части границы	Координаты, м		Метод определения координат характерной точки	Средняя квадратическая погрешность положения характерной точки (M_t), м	Описание обозначения точки на местности (при наличии)
	X	Y			
358	466871,40	4310946,30	Картометрический метод	5	-
359	466870,72	4310931,71	Картометрический метод	5	-
360	466991,07	4310929,08	Картометрический метод	5	-
361	467148,65	4310902,86	Картометрический метод	5	-
362	467357,90	4310845,82	Картометрический метод	5	-
363	467383,09	4310851,74	Картометрический метод	5	-
364	467384,32	4310843,73	Картометрический метод	5	-
365	467398,88	4310849,80	Картометрический метод	5	-
366	467399,91	4310857,75	Картометрический метод	5	-
367	467480,70	4310883,52	Картометрический метод	5	-
368	467502,26	4310889,44	Картометрический метод	5	-
369	467527,67	4310813,23	Картометрический метод	5	-
370	467547,20	4310741,25	Картометрический метод	5	-
371	467593,48	4310594,20	Картометрический метод	5	-
372	467632,56	4310461,56	Картометрический метод	5	-
373	467658,27	4310377,24	Картометрический метод	5	-
374	467678,83	4310313,49	Картометрический метод	5	-
375	467714,31	4310198,31	Картометрический метод	5	-
376	467799,67	4309933,01	Картометрический метод	5	-
377	467814,07	4309901,14	Картометрический метод	5	-
378	467995,58	4309610,65	Картометрический метод	5	-
379	468089,67	4309456,92	Картометрический метод	5	-
380	468126,09	4309391,43	Картометрический метод	5	-
381	468192,76	4309286,66	Картометрический метод	5	-
382	468280,07	4309145,91	Картометрический метод	5	-
383	468379,02	4308991,40	Картометрический метод	5	-
384	468443,58	4308909,91	Картометрический метод	5	-
385	468457,69	4308895,32	Картометрический метод	5	-
386	468555,27	4308771,90	Картометрический метод	5	-
387	468628,24	4308684,48	Картометрический метод	5	-
388	468666,87	4308637,39	Картометрический метод	5	-
389	468765,82	4308500,88	Картометрический метод	5	-
390	468786,45	4308467,54	Картометрический метод	5	-
391	468947,30	4308233,12	Картометрический метод	5	-
392	469068,48	4308044,75	Картометрический метод	5	-
393	469160,02	4307906,10	Картометрический метод	5	-
394	469279,08	4307723,54	Картометрический метод	5	-
395	469439,94	4307473,79	Картометрический метод	5	-
396	469505,55	4307365,84	Картометрический метод	5	-
397	469638,36	4307144,13	Картометрический метод	5	-
398	469788,11	4306894,89	Картометрический метод	5	-
399	469869,07	4306757,83	Картометрический метод	5	-
400	469967,49	4306603,32	Картометрический метод	5	-
401	470033,63	4306498,01	Картометрический метод	5	-
402	470094,48	4306390,59	Картометрический метод	5	-
403	470142,64	4306315,46	Картометрический метод	5	-

ОПИСАНИЕ МЕСТОПОЛОЖЕНИЯ ГРАНИЦ

Зона транспортной инфраструктуры (Т)

(наименование объекта)

Сведения о местоположении границ объекта

3. Сведения о характерных точках части (частей) границы объекта

Обозначение характерных точек части границы	Координаты, м		Метод определения координат характерной точки	Средняя квадратическая погрешность положения характерной точки (M_t), м	Описание обозначения точки на местности (при наличии)
	X	Y			
404	470190,76	4306232,47	Картометрический метод	5	-
405	470194,49	4306226,03	Картометрический метод	5	-
406	470262,23	4306118,61	Картометрический метод	5	-
407	470407,21	4305884,72	Картометрический метод	5	-
408	470510,92	4305714,33	Картометрический метод	5	-
409	470591,35	4305584,15	Картометрический метод	5	-
410	470681,83	4305435,98	Картометрический метод	5	-
411	470847,98	4305175,11	Картометрический метод	5	-
412	470915,18	4305067,69	Картометрический метод	5	-
1	470958,17	4304999,88	Картометрический метод	5	-
	часть №2				
413	457070,58	4307379,81	Картометрический метод	5	-
414	457081,49	4307368,91	Картометрический метод	5	-
415	457141,61	4307403,09	Картометрический метод	5	-
416	457425,54	4307492,47	Картометрический метод	5	-
417	457685,76	4307458,83	Картометрический метод	5	-
418	458108,35	4307448,60	Картометрический метод	5	-
419	458590,93	4307421,60	Картометрический метод	5	-
420	459123,24	4307337,30	Картометрический метод	5	-
421	459174,71	4307336,08	Картометрический метод	5	-
422	459448,70	4307329,65	Картометрический метод	5	-
423	459493,05	4307308,43	Картометрический метод	5	-
424	459498,86	4307305,65	Картометрический метод	5	-
425	459802,87	4307160,26	Картометрический метод	5	-
426	460047,01	4307179,46	Картометрический метод	5	-
427	460465,56	4307325,94	Картометрический метод	5	-
428	460920,51	4307506,70	Картометрический метод	5	-
429	461206,23	4307612,33	Картометрический метод	5	-
430	461488,15	4307636,30	Картометрический метод	5	-
431	461909,59	4307800,88	Картометрический метод	5	-
432	462318,26	4307936,70	Картометрический метод	5	-
433	462520,25	4308025,98	Картометрический метод	5	-
434	462684,04	4308085,72	Картометрический метод	5	-
435	462786,95	4308131,04	Картометрический метод	5	-
436	462818,30	4308121,92	Картометрический метод	5	-
437	462896,40	4308098,26	Картометрический метод	5	-
438	462920,63	4308097,69	Картометрический метод	5	-
439	462965,39	4308122,49	Картометрический метод	5	-
440	462994,17	4308177,22	Картометрический метод	5	-
441	463018,12	4308247,22	Картометрический метод	5	-
442	463019,07	4308248,57	Картометрический метод	5	-
443	463037,22	4308274,43	Картометрический метод	5	-
444	463101,06	4308426,01	Картометрический метод	5	-
445	463266,15	4308779,79	Картометрический метод	5	-
446	463481,33	4309063,21	Картометрический метод	5	-
447	463727,05	4309225,82	Картометрический метод	5	-

ОПИСАНИЕ МЕСТОПОЛОЖЕНИЯ ГРАНИЦ

Зона транспортной инфраструктуры (Т)

(наименование объекта)

Сведения о местоположении границ объекта

3. Сведения о характерных точках части (частей) границы объекта

Обозначение характерных точек части границы	Координаты, м		Метод определения координат характерной точки	Средняя квадратическая погрешность положения характерной точки (M_t), м	Описание обозначения точки на местности (при наличии)
	X	Y			
448	463908,46	4309312,98	Картометрический метод	5	-
449	463965,17	4309357,56	Картометрический метод	5	-
450	464029,19	4309392,99	Картометрический метод	5	-
451	464053,77	4309402,12	Картометрический метод	5	-
452	464050,84	4309419,09	Картометрический метод	5	-
453	464022,57	4309406,22	Картометрический метод	5	-
454	463958,02	4309371,05	Картометрический метод	5	-
455	463899,47	4309329,54	Картометрический метод	5	-
456	463719,56	4309241,12	Картометрический метод	5	-
457	463470,30	4309075,88	Картометрический метод	5	-
458	463253,95	4308789,81	Картометрический метод	5	-
459	463070,74	4308393,63	Картометрический метод	5	-
460	463023,76	4308282,93	Картометрический метод	5	-
461	463017,15	4308276,08	Картометрический метод	5	-
462	463014,82	4308273,66	Картометрический метод	5	-
463	462974,79	4308185,48	Картометрический метод	5	-
464	462946,86	4308135,88	Картометрический метод	5	-
465	462916,64	4308118,21	Картометрический метод	5	-
466	462896,69	4308119,92	Картометрический метод	5	-
467	462822,58	4308143,30	Картометрический метод	5	-
468	462784,38	4308152,99	Картометрический метод	5	-
469	462674,92	4308105,10	Картометрический метод	5	-
470	462510,36	4308046,82	Картометрический метод	5	-
471	462312,09	4307957,78	Картометрический метод	5	-
472	461901,63	4307821,34	Картометрический метод	5	-
473	461485,26	4307656,02	Картометрический метод	5	-
474	461199,90	4307631,76	Картометрический метод	5	-
475	460911,66	4307525,78	Картометрический метод	5	-
476	460459,62	4307345,34	Картометрический метод	5	-
477	460043,32	4307199,60	Картометрический метод	5	-
478	459804,02	4307178,58	Картометрический метод	5	-
479	459493,77	4307327,57	Картометрический метод	5	-
480	459481,79	4307333,34	Картометрический метод	5	-
481	459450,70	4307348,25	Картометрический метод	5	-
482	459134,34	4307349,02	Картометрический метод	5	-
483	458592,35	4307439,14	Картометрический метод	5	-
484	458108,97	4307464,73	Картометрический метод	5	-
485	457688,47	4307474,44	Картометрический метод	5	-
486	457423,61	4307507,00	Картометрический метод	5	-
487	457136,28	4307417,89	Картометрический метод	5	-
413	457070,58	4307379,81	Картометрический метод	5	-
	часть №3				
488	437423,30	4322482,57	Картометрический метод	5	-
489	437411,66	4322475,95	Картометрический метод	5	-
490	437406,80	4322485,91	Картометрический метод	5	-
491	437406,58	4322485,72	Картометрический метод	5	-

ОПИСАНИЕ МЕСТОПОЛОЖЕНИЯ ГРАНИЦ

Зона транспортной инфраструктуры (Т)

(наименование объекта)

Сведения о местоположении границ объекта

3. Сведения о характерных точках части (частей) границы объекта

Обозначение характерных точек части границы	Координаты, м		Метод определения координат характерной точки	Средняя квадратическая погрешность положения характерной точки (M_t), м	Описание обозначения точки на местности (при наличии)
	X	Y			
492	437405,33	4322483,31	Картометрический метод	5	-
493	437420,07	4322458,72	Картометрический метод	5	-
494	437430,66	4322445,07	Картометрический метод	5	-
495	437446,42	4322428,01	Картометрический метод	5	-
496	437525,74	4322344,44	Картометрический метод	5	-
497	437567,55	4322297,32	Картометрический метод	5	-
498	437574,74	4322289,67	Картометрический метод	5	-
499	437581,34	4322280,96	Картометрический метод	5	-
500	437602,96	4322249,51	Картометрический метод	5	-
501	437625,81	4322198,91	Картометрический метод	5	-
502	437644,92	4322165,22	Картометрический метод	5	-
503	437690,00	4322135,77	Картометрический метод	5	-
504	437727,82	4322120,85	Картометрический метод	5	-
505	437788,72	4322111,70	Картометрический метод	5	-
506	437810,30	4322110,68	Картометрический метод	5	-
507	437872,49	4322111,93	Картометрический метод	5	-
508	437897,18	4322115,47	Картометрический метод	5	-
509	437922,33	4322130,61	Картометрический метод	5	-
510	437967,41	4322157,23	Картометрический метод	5	-
511	438125,96	4322228,96	Картометрический метод	5	-
512	438268,16	4322281,54	Картометрический метод	5	-
513	438313,61	4322292,58	Картометрический метод	5	-
514	438355,34	4322296,49	Картометрический метод	5	-
515	438407,20	4322290,17	Картометрический метод	5	-
516	438441,98	4322274,69	Картометрический метод	5	-
517	438506,82	4322233,10	Картометрический метод	5	-
518	438942,21	4321965,74	Картометрический метод	5	-
519	439288,78	4321751,01	Картометрический метод	5	-
520	439532,83	4321598,09	Картометрический метод	5	-
521	439718,05	4321485,42	Картометрический метод	5	-
522	439912,36	4321369,46	Картометрический метод	5	-
523	439989,54	4321308,46	Картометрический метод	5	-
524	440023,97	4321264,34	Картометрический метод	5	-
525	440148,27	4321110,99	Картометрический метод	5	-
526	440221,24	4321032,49	Картометрический метод	5	-
527	440256,19	4320999,60	Картометрический метод	5	-
528	440322,99	4320952,62	Картометрический метод	5	-
529	440516,69	4320826,16	Картометрический метод	5	-
530	440864,92	4320603,00	Картометрический метод	5	-
531	441015,93	4320513,38	Картометрический метод	5	-
532	441246,63	4320362,67	Картометрический метод	5	-
533	441266,12	4320355,89	Картометрический метод	5	-
534	441293,17	4320355,78	Картометрический метод	5	-
535	441538,75	4320380,45	Картометрический метод	5	-
536	441802,51	4320416,10	Картометрический метод	5	-
537	442074,90	4320458,56	Картометрический метод	5	-

ОПИСАНИЕ МЕСТОПОЛОЖЕНИЯ ГРАНИЦ

Зона транспортной инфраструктуры (Т)

(наименование объекта)

Сведения о местоположении границ объекта

3. Сведения о характерных точках части (частей) границы объекта

Обозначение характерных точек части границы	Координаты, м		Метод определения координат характерной точки	Средняя квадратическая погрешность положения характерной точки (M_t), м	Описание обозначения точки на местности (при наличии)
	X	Y			
538	442106,15	4320454,93	Картометрический метод	5	-
539	442141,26	4320439,52	Картометрический метод	5	-
540	442509,02	4320252,47	Картометрический метод	5	-
541	442553,86	4320242,11	Картометрический метод	5	-
542	442602,15	4320248,46	Картометрический метод	5	-
543	442655,32	4320258,85	Картометрический метод	5	-
544	443019,61	4320376,73	Картометрический метод	5	-
545	443317,17	4320473,69	Картометрический метод	5	-
546	443644,78	4320579,89	Картометрический метод	5	-
547	443678,16	4320589,92	Картометрический метод	5	-
548	443706,73	4320582,40	Картометрический метод	5	-
549	443752,01	4320561,18	Картометрический метод	5	-
550	443940,69	4320462,40	Картометрический метод	5	-
551	444316,91	4320270,68	Картометрический метод	5	-
552	444716,49	4320067,91	Картометрический метод	5	-
553	444778,37	4320039,99	Картометрический метод	5	-
554	444814,65	4320034,54	Картометрический метод	5	-
555	444828,45	4320040,01	Картометрический метод	5	-
556	444848,54	4320047,57	Картометрический метод	5	-
557	444922,55	4320096,34	Картометрический метод	5	-
558	445272,72	4320327,43	Картометрический метод	5	-
559	445310,05	4320339,07	Картометрический метод	5	-
560	445335,93	4320340,80	Картометрический метод	5	-
561	445355,85	4320336,99	Картометрический метод	5	-
562	445386,23	4320321,89	Картометрический метод	5	-
563	445627,16	4320182,75	Картометрический метод	5	-
564	445831,19	4320059,41	Картометрический метод	5	-
565	445857,29	4320043,64	Картометрический метод	5	-
566	446241,44	4319819,09	Картометрический метод	5	-
567	446467,71	4319687,57	Картометрический метод	5	-
568	446716,47	4319541,73	Картометрический метод	5	-
569	447143,17	4319289,67	Картометрический метод	5	-
570	447380,69	4319149,97	Картометрический метод	5	-
571	447646,09	4318994,61	Картометрический метод	5	-
572	447709,12	4318949,44	Картометрический метод	5	-
573	447749,91	4318915,66	Картометрический метод	5	-
574	447773,07	4318892,38	Картометрический метод	5	-
575	447803,66	4318845,58	Картометрический метод	5	-
576	448003,56	4318559,28	Картометрический метод	5	-
577	448223,50	4318246,60	Картометрический метод	5	-
578	448499,63	4317852,97	Картометрический метод	5	-
579	448524,58	4317827,40	Картометрический метод	5	-
580	448571,16	4317792,60	Картометрический метод	5	-
581	448705,82	4317699,10	Картометрический метод	5	-
582	449119,18	4317410,26	Картометрический метод	5	-
583	449497,12	4317143,28	Картометрический метод	5	-

ОПИСАНИЕ МЕСТОПОЛОЖЕНИЯ ГРАНИЦ

Зона транспортной инфраструктуры (Т)

(наименование объекта)

Сведения о местоположении границ объекта

3. Сведения о характерных точках части (частей) границы объекта

Обозначение характерных точек части границы	Координаты, м		Метод определения координат характерной точки	Средняя квадратическая погрешность положения характерной точки (M_t), м	Описание обозначения точки на местности (при наличии)
	X	Y			
584	449909,79	4316856,63	Картометрический метод	5	-
585	450400,69	4316524,72	Картометрический метод	5	-
586	450536,71	4316436,61	Картометрический метод	5	-
587	450779,45	4316264,82	Картометрический метод	5	-
588	450929,10	4316156,27	Картометрический метод	5	-
589	451180,23	4315979,81	Картометрический метод	5	-
590	451220,45	4315951,90	Картометрический метод	5	-
591	451246,65	4315942,94	Картометрический метод	5	-
592	451261,56	4315935,63	Картометрический метод	5	-
593	451291,29	4315928,46	Картометрический метод	5	-
594	451565,76	4315883,03	Картометрический метод	5	-
595	451598,62	4315880,44	Картометрический метод	5	-
596	451612,76	4315883,12	Картометрический метод	5	-
597	451628,38	4315888,97	Картометрический метод	5	-
598	451651,17	4315901,65	Картометрический метод	5	-
599	451697,58	4315934,35	Картометрический метод	5	-
600	451792,99	4315999,40	Картометрический метод	5	-
601	451999,77	4316181,26	Картометрический метод	5	-
602	452012,98	4316191,95	Картометрический метод	5	-
603	452027,89	4316210,31	Картометрический метод	5	-
604	452087,77	4316287,22	Картометрический метод	5	-
605	452117,46	4316320,02	Картометрический метод	5	-
606	452384,70	4316586,03	Картометрический метод	5	-
607	452702,48	4316891,21	Картометрический метод	5	-
608	452879,41	4317056,02	Картометрический метод	5	-
609	452904,19	4317070,18	Картометрический метод	5	-
610	452920,98	4317074,77	Картометрический метод	5	-
611	452940,21	4317079,59	Картометрический метод	5	-
612	453019,24	4317084,01	Картометрический метод	5	-
613	453069,37	4317075,88	Картометрический метод	5	-
614	453092,33	4317059,68	Картометрический метод	5	-
615	453120,36	4317035,65	Картометрический метод	5	-
616	453131,54	4317016,95	Картометрический метод	5	-
617	453142,70	4316971,80	Картометрический метод	5	-
618	453151,97	4316897,49	Картометрический метод	5	-
619	453153,40	4316768,07	Картометрический метод	5	-
620	453160,80	4316730,59	Картометрический метод	5	-
621	453183,41	4316635,38	Картометрический метод	5	-
622	453184,42	4316603,30	Картометрический метод	5	-
623	453166,43	4316412,84	Картометрический метод	5	-
624	453173,87	4316362,19	Картометрический метод	5	-
625	453206,10	4316299,21	Картометрический метод	5	-
626	453233,75	4316257,16	Картометрический метод	5	-
627	453268,78	4316240,47	Картометрический метод	5	-
628	453311,36	4316229,57	Картометрический метод	5	-
629	453356,64	4316224,11	Картометрический метод	5	-

ОПИСАНИЕ МЕСТОПОЛОЖЕНИЯ ГРАНИЦ

Зона транспортной инфраструктуры (Т)

(наименование объекта)

Сведения о местоположении границ объекта

3. Сведения о характерных точках части (частей) границы объекта

Обозначение характерных точек части границы	Координаты, м		Метод определения координат характерной точки	Средняя квадратическая погрешность положения характерной точки (M_t), м	Описание обозначения точки на местности (при наличии)
	X	Y			
630	453375,80	4316226,50	Картометрический метод	5	-
631	453477,33	4316244,50	Картометрический метод	5	-
632	453475,35	4316239,04	Картометрический метод	5	-
633	453481,40	4316233,90	Картометрический метод	5	-
634	453490,72	4316246,62	Картометрический метод	5	-
635	453517,84	4316250,63	Картометрический метод	5	-
636	454066,46	4316331,86	Картометрический метод	5	-
637	454203,60	4316355,13	Картометрический метод	5	-
638	454261,76	4316372,09	Картометрический метод	5	-
639	454496,25	4316494,68	Картометрический метод	5	-
640	454507,53	4316482,78	Картометрический метод	5	-
641	454517,15	4316488,07	Картометрический метод	5	-
642	454522,65	4316507,87	Картометрический метод	5	-
643	454804,08	4316656,42	Картометрический метод	5	-
644	454852,46	4316675,96	Картометрический метод	5	-
645	454909,28	4316686,74	Картометрический метод	5	-
646	455485,63	4316729,70	Картометрический метод	5	-
647	455535,46	4316739,72	Картометрический метод	5	-
648	455688,62	4316801,31	Картометрический метод	5	-
649	455733,94	4316809,21	Картометрический метод	5	-
650	455779,91	4316801,85	Картометрический метод	5	-
651	456291,91	4316641,80	Картометрический метод	5	-
652	456343,41	4316619,50	Картометрический метод	5	-
653	456388,21	4316586,90	Картометрический метод	5	-
654	456619,05	4316345,81	Картометрический метод	5	-
655	456688,81	4316281,79	Картометрический метод	5	-
656	456730,12	4316255,66	Картометрический метод	5	-
657	456777,68	4316252,50	Картометрический метод	5	-
658	456903,26	4316258,27	Картометрический метод	5	-
659	457267,06	4316284,23	Картометрический метод	5	-
660	457528,06	4316302,79	Картометрический метод	5	-
661	457561,84	4316295,77	Картометрический метод	5	-
662	457589,75	4316279,76	Картометрический метод	5	-
663	457606,77	4316264,34	Картометрический метод	5	-
664	457672,16	4316223,16	Картометрический метод	5	-
665	457702,07	4316214,34	Картометрический метод	5	-
666	457755,98	4316203,70	Картометрический метод	5	-
667	457795,50	4316185,70	Картометрический метод	5	-
668	457815,64	4316154,29	Картометрический метод	5	-
669	457909,66	4316002,81	Картометрический метод	5	-
670	457958,54	4315975,53	Картометрический метод	5	-
671	458000,13	4315971,18	Картометрический метод	5	-
672	458080,62	4315971,16	Картометрический метод	5	-
673	458149,30	4315952,11	Картометрический метод	5	-
674	458363,34	4315867,67	Картометрический метод	5	-
675	458423,06	4315824,18	Картометрический метод	5	-

ОПИСАНИЕ МЕСТОПОЛОЖЕНИЯ ГРАНИЦ

Зона транспортной инфраструктуры (Т)

(наименование объекта)

Сведения о местоположении границ объекта

3. Сведения о характерных точках части (частей) границы объекта

Обозначение характерных точек части границы	Координаты, м		Метод определения координат характерной точки	Средняя квадратическая погрешность положения характерной точки (M_t), м	Описание обозначения точки на местности (при наличии)
	X	Y			
676	458505,01	4315741,55	Картометрический метод	5	-
677	458574,30	4315700,01	Картометрический метод	5	-
678	458827,48	4315597,45	Картометрический метод	5	-
679	458893,09	4315583,84	Картометрический метод	5	-
680	458945,57	4315585,49	Картометрический метод	5	-
681	459061,89	4315604,18	Картометрический метод	5	-
682	459604,95	4315713,85	Картометрический метод	5	-
683	459904,51	4315770,97	Картометрический метод	5	-
684	460630,58	4315912,49	Картометрический метод	5	-
685	460670,44	4315926,28	Картометрический метод	5	-
686	460715,24	4315952,04	Картометрический метод	5	-
687	460917,04	4316082,09	Картометрический метод	5	-
688	461430,53	4316411,88	Картометрический метод	5	-
689	461452,99	4316426,78	Картометрический метод	5	-
690	461507,21	4316462,75	Картометрический метод	5	-
691	461577,53	4316491,76	Картометрический метод	5	-
692	461873,46	4316589,90	Картометрический метод	5	-
693	461874,20	4316590,13	Картометрический метод	5	-
694	461879,08	4316591,65	Картометрический метод	5	-
695	461974,55	4316621,43	Картометрический метод	5	-
696	462145,92	4316674,87	Картометрический метод	5	-
697	462185,28	4316682,75	Картометрический метод	5	-
698	462226,05	4316678,13	Картометрический метод	5	-
699	462272,72	4316667,18	Картометрический метод	5	-
700	462436,29	4316628,79	Картометрический метод	5	-
701	462485,00	4316611,13	Картометрический метод	5	-
702	462519,70	4316593,54	Картометрический метод	5	-
703	462542,73	4316581,86	Картометрический метод	5	-
704	462724,15	4316461,78	Картометрический метод	5	-
705	462732,12	4316456,52	Картометрический метод	5	-
706	462738,49	4316452,40	Картометрический метод	5	-
707	462779,78	4316425,73	Картометрический метод	5	-
708	462807,00	4316408,15	Картометрический метод	5	-
709	463074,31	4316235,48	Картометрический метод	5	-
710	463151,75	4316197,09	Картометрический метод	5	-
711	463203,71	4316177,77	Картометрический метод	5	-
712	463274,86	4316151,32	Картометрический метод	5	-
713	463310,21	4316138,17	Картометрический метод	5	-
714	463391,90	4316107,80	Картометрический метод	5	-
715	463411,73	4316100,43	Картометрический метод	5	-
716	463477,94	4316075,82	Картометрический метод	5	-
717	463491,93	4316070,61	Картометрический метод	5	-
718	463535,15	4316054,55	Картометрический метод	5	-
719	463685,16	4316003,25	Картометрический метод	5	-
720	463740,40	4315991,89	Картометрический метод	5	-
721	463830,45	4315982,58	Картометрический метод	5	-

ОПИСАНИЕ МЕСТОПОЛОЖЕНИЯ ГРАНИЦ

Зона транспортной инфраструктуры (Т)

(наименование объекта)

Сведения о местоположении границ объекта

3. Сведения о характерных точках части (частей) границы объекта

Обозначение характерных точек части границы	Координаты, м		Метод определения координат характерной точки	Средняя квадратическая погрешность положения характерной точки (M_t), м	Описание обозначения точки на местности (при наличии)
	X	Y			
722	464011,20	4315963,98	Картометрический метод	5	-
723	464370,99	4315926,94	Картометрический метод	5	-
724	464514,09	4315912,21	Картометрический метод	5	-
725	464578,04	4315896,06	Картометрический метод	5	-
726	464591,74	4315889,09	Картометрический метод	5	-
727	464632,29	4315868,45	Картометрический метод	5	-
728	464660,05	4315852,10	Картометрический метод	5	-
729	464738,97	4315805,60	Картометрический метод	5	-
730	464877,91	4315723,77	Картометрический метод	5	-
731	465010,25	4315643,92	Картометрический метод	5	-
732	465047,33	4315625,97	Картометрический метод	5	-
733	465084,78	4315607,83	Картометрический метод	5	-
734	465424,89	4315443,14	Картометрический метод	5	-
735	465776,20	4315265,80	Картометрический метод	5	-
736	465852,86	4315217,31	Картометрический метод	5	-
737	466131,86	4315003,36	Картометрический метод	5	-
738	466167,82	4314975,78	Картометрический метод	5	-
739	466193,07	4314948,05	Картометрический метод	5	-
740	466218,81	4314916,47	Картометрический метод	5	-
741	466257,13	4314862,83	Картометрический метод	5	-
742	466316,87	4314771,86	Картометрический метод	5	-
743	466363,97	4314695,86	Картометрический метод	5	-
744	466418,07	4314634,50	Картометрический метод	5	-
745	466513,69	4314563,43	Картометрический метод	5	-
746	466522,66	4314560,63	Картометрический метод	5	-
747	466540,79	4314548,08	Картометрический метод	5	-
748	466547,36	4314565,51	Картометрический метод	5	-
749	466532,60	4314575,87	Картометрический метод	5	-
750	466526,73	4314587,70	Картометрический метод	5	-
751	466440,27	4314659,40	Картометрический метод	5	-
752	466385,04	4314713,86	Картометрический метод	5	-
753	466347,48	4314780,94	Картометрический метод	5	-
754	466312,56	4314826,74	Картометрический метод	5	-
755	466292,11	4314860,10	Картометрический метод	5	-
756	466271,66	4314891,31	Картометрический метод	5	-
757	466253,63	4314925,03	Картометрический метод	5	-
758	466230,31	4314949,90	Картометрический метод	5	-
759	466188,53	4314994,47	Картометрический метод	5	-
760	466194,56	4315009,48	Картометрический метод	5	-
761	466186,66	4315013,78	Картометрический метод	5	-
762	466175,04	4315002,48	Картометрический метод	5	-
763	466144,62	4315024,59	Картометрический метод	5	-
764	465859,05	4315232,20	Картометрический метод	5	-
765	465783,63	4315276,43	Картометрический метод	5	-
766	465432,05	4315457,17	Картометрический метод	5	-
767	465109,53	4315615,46	Картометрический метод	5	-

ОПИСАНИЕ МЕСТОПОЛОЖЕНИЯ ГРАНИЦ

Зона транспортной инфраструктуры (Т)

(наименование объекта)

Сведения о местоположении границ объекта

3. Сведения о характерных точках части (частей) границы объекта

Обозначение характерных точек части границы	Координаты, м		Метод определения координат характерной точки	Средняя квадратическая погрешность положения характерной точки (M_t), м	Описание обозначения точки на местности (при наличии)
	X	Y			
768	465046,04	4315647,38	Картометрический метод	5	-
769	465021,76	4315659,60	Картометрический метод	5	-
770	464888,21	4315735,38	Картометрический метод	5	-
771	464677,95	4315859,73	Картометрический метод	5	-
772	464636,14	4315884,46	Картометрический метод	5	-
773	464611,07	4315897,44	Картометрический метод	5	-
774	464583,94	4315911,50	Картометрический метод	5	-
775	464513,86	4315928,53	Картометрический метод	5	-
776	464084,11	4315970,74	Картометрический метод	5	-
777	463999,67	4315979,05	Картометрический метод	5	-
778	463832,73	4315995,44	Картометрический метод	5	-
779	463742,21	4316006,16	Картометрический метод	5	-
780	463687,88	4316018,35	Картометрический метод	5	-
781	463640,05	4316034,51	Картометрический метод	5	-
782	463541,41	4316067,81	Картометрический метод	5	-
783	463530,44	4316071,83	Картометрический метод	5	-
784	463154,47	4316209,24	Картометрический метод	5	-
785	463086,01	4316244,50	Картометрический метод	5	-
786	463058,28	4316262,76	Картометрический метод	5	-
787	463032,61	4316279,67	Картометрический метод	5	-
788	462741,09	4316471,63	Картометрический метод	5	-
789	462550,07	4316594,71	Картометрический метод	5	-
790	462490,63	4316623,33	Картометрический метод	5	-
791	462469,54	4316630,84	Картометрический метод	5	-
792	462439,87	4316641,41	Картометрический метод	5	-
793	462226,61	4316690,97	Картометрический метод	5	-
794	462182,61	4316697,87	Картометрический метод	5	-
795	462158,28	4316693,89	Картометрический метод	5	-
796	462149,44	4316692,45	Картометрический метод	5	-
797	462137,62	4316690,52	Картометрический метод	5	-
798	462129,33	4316687,83	Картометрический метод	5	-
799	461954,60	4316631,10	Картометрический метод	5	-
800	461861,05	4316600,73	Картометрический метод	5	-
801	461567,82	4316504,63	Картометрический метод	5	-
802	461500,71	4316476,53	Картометрический метод	5	-
803	461453,62	4316448,47	Картометрический метод	5	-
804	461429,52	4316434,11	Картометрический метод	5	-
805	460914,24	4316095,95	Картометрический метод	5	-
806	460705,60	4315963,43	Картометрический метод	5	-
807	460663,36	4315942,39	Картометрический метод	5	-
808	460625,14	4315926,17	Картометрический метод	5	-
809	459902,43	4315784,20	Картометрический метод	5	-
810	459601,98	4315731,09	Картометрический метод	5	-
811	459059,30	4315623,97	Картометрический метод	5	-
812	458941,67	4315599,93	Картометрический метод	5	-
813	458894,78	4315596,59	Картометрический метод	5	-

ОПИСАНИЕ МЕСТОПОЛОЖЕНИЯ ГРАНИЦ

Зона транспортной инфраструктуры (Т)

(наименование объекта)

Сведения о местоположении границ объекта

3. Сведения о характерных точках части (частей) границы объекта

Обозначение характерных точек части границы	Координаты, м		Метод определения координат характерной точки	Средняя квадратическая погрешность положения характерной точки (M_t), м	Описание обозначения точки на местности (при наличии)
	X	Y			
814	458833,40	4315609,45	Картометрический метод	5	-
815	458586,69	4315713,11	Картометрический метод	5	-
816	458511,93	4315755,08	Картометрический метод	5	-
817	458430,76	4315832,03	Картометрический метод	5	-
818	458367,53	4315879,48	Картометрический метод	5	-
819	458153,88	4315966,24	Картометрический метод	5	-
820	458087,33	4315985,98	Картометрический метод	5	-
821	458003,73	4315985,40	Картометрический метод	5	-
822	457960,61	4315987,69	Картометрический метод	5	-
823	457915,85	4316014,28	Картометрический метод	5	-
824	457824,91	4316163,81	Картометрический метод	5	-
825	457797,24	4316194,80	Картометрический метод	5	-
826	457759,28	4316217,90	Картометрический метод	5	-
827	457705,50	4316225,20	Картометрический метод	5	-
828	457673,37	4316237,03	Картометрический метод	5	-
829	457615,41	4316276,87	Картометрический метод	5	-
830	457590,77	4316289,92	Картометрический метод	5	-
831	457566,06	4316306,09	Картометрический метод	5	-
832	457527,03	4316314,84	Картометрический метод	5	-
833	457266,65	4316297,65	Картометрический метод	5	-
834	456900,93	4316272,23	Картометрический метод	5	-
835	456773,15	4316262,60	Картометрический метод	5	-
836	456736,76	4316272,87	Картометрический метод	5	-
837	456694,35	4316295,54	Картометрический метод	5	-
838	456632,15	4316355,72	Картометрический метод	5	-
839	456398,81	4316600,84	Картометрический метод	5	-
840	456352,22	4316631,08	Картометрический метод	5	-
841	456296,67	4316658,12	Картометрический метод	5	-
842	455782,51	4316819,68	Картометрический метод	5	-
843	455736,15	4316827,12	Картометрический метод	5	-
844	455680,46	4316819,28	Картометрический метод	5	-
845	455529,05	4316755,04	Картометрический метод	5	-
846	455474,94	4316743,11	Картометрический метод	5	-
847	454909,36	4316703,08	Картометрический метод	5	-
848	454842,31	4316691,52	Картометрический метод	5	-
849	454798,93	4316669,75	Картометрический метод	5	-
850	454503,03	4316517,21	Картометрический метод	5	-
851	454248,78	4316386,84	Картометрический метод	5	-
852	454198,45	4316367,90	Картометрический метод	5	-
853	454079,84	4316350,11	Картометрический метод	5	-
854	453763,27	4316304,09	Картометрический метод	5	-
855	453526,41	4316266,58	Картометрический метод	5	-
856	453481,43	4316259,45	Картометрический метод	5	-
857	453361,53	4316241,15	Картометрический метод	5	-
858	453350,07	4316237,71	Картометрический метод	5	-
859	453313,69	4316243,95	Картометрический метод	5	-

ОПИСАНИЕ МЕСТОПОЛОЖЕНИЯ ГРАНИЦ

Зона транспортной инфраструктуры (Т)

(наименование объекта)

Сведения о местоположении границ объекта

3. Сведения о характерных точках части (частей) границы объекта

Обозначение характерных точек части границы	Координаты, м		Метод определения координат характерной точки	Средняя квадратическая погрешность положения характерной точки (M_t), м	Описание обозначения точки на местности (при наличии)
	X	Y			
860	453270,78	4316257,85	Картометрический метод	5	-
861	453242,47	4316272,07	Картометрический метод	5	-
862	453219,77	4316307,75	Картометрический метод	5	-
863	453187,76	4316373,65	Картометрический метод	5	-
864	453176,77	4316413,14	Картометрический метод	5	-
865	453199,42	4316608,26	Картометрический метод	5	-
866	453203,00	4316637,51	Картометрический метод	5	-
867	453174,09	4316729,71	Картометрический метод	5	-
868	453167,87	4316775,61	Картометрический метод	5	-
869	453165,39	4316898,03	Картометрический метод	5	-
870	453158,22	4316978,98	Картометрический метод	5	-
871	453143,77	4317020,59	Картометрический метод	5	-
872	453127,72	4317046,23	Картометрический метод	5	-
873	453108,99	4317071,03	Картометрический метод	5	-
874	453068,51	4317094,99	Картометрический метод	5	-
875	453016,37	4317100,36	Картометрический метод	5	-
876	452944,91	4317094,66	Картометрический метод	5	-
877	452927,26	4317093,68	Картометрический метод	5	-
878	452903,35	4317088,21	Картометрический метод	5	-
879	452870,07	4317067,59	Картометрический метод	5	-
880	452696,57	4316905,73	Картометрический метод	5	-
881	452379,11	4316597,29	Картометрический метод	5	-
882	452109,90	4316328,28	Картометрический метод	5	-
883	452074,56	4316293,99	Картометрический метод	5	-
884	452021,26	4316219,60	Картометрический метод	5	-
885	451984,97	4316189,36	Картометрический метод	5	-
886	451771,74	4316012,68	Картометрический метод	5	-
887	451692,02	4315944,54	Картометрический метод	5	-
888	451640,16	4315909,02	Картометрический метод	5	-
889	451618,22	4315898,21	Картометрический метод	5	-
890	451608,30	4315894,30	Картометрический метод	5	-
891	451565,53	4315894,64	Картометрический метод	5	-
892	451298,58	4315946,29	Картометрический метод	5	-
893	451267,66	4315947,83	Картометрический метод	5	-
894	451249,87	4315953,91	Картометрический метод	5	-
895	451221,27	4315967,50	Картометрический метод	5	-
896	451163,00	4316011,00	Картометрический метод	5	-
897	450951,26	4316160,37	Картометрический метод	5	-
898	450786,98	4316279,09	Картометрический метод	5	-
899	449917,84	4316870,78	Картометрический метод	5	-
900	449517,80	4317155,15	Картометрический метод	5	-
901	449126,64	4317423,30	Картометрический метод	5	-
902	448712,13	4317710,03	Картометрический метод	5	-
903	448577,17	4317804,97	Картометрический метод	5	-
904	448534,32	4317835,49	Картометрический метод	5	-
905	448513,58	4317855,84	Картометрический метод	5	-

ОПИСАНИЕ МЕСТОПОЛОЖЕНИЯ ГРАНИЦ

Зона транспортной инфраструктуры (Т)

(наименование объекта)

Сведения о местоположении границ объекта

3. Сведения о характерных точках части (частей) границы объекта

Обозначение характерных точек части границы	Координаты, м		Метод определения координат характерной точки	Средняя квадратическая погрешность положения характерной точки (M_t), м	Описание обозначения точки на местности (при наличии)
	X	Y			
906	448233,11	4318255,07	Картометрический метод	5	-
907	448016,31	4318562,78	Картометрический метод	5	-
908	447815,64	4318854,99	Картометрический метод	5	-
909	447784,49	4318899,09	Картометрический метод	5	-
910	447758,85	4318929,41	Картометрический метод	5	-
911	447718,65	4318963,32	Картометрический метод	5	-
912	447649,72	4319011,00	Картометрический метод	5	-
913	447384,92	4319162,72	Картометрический метод	5	-
914	447151,09	4319303,07	Картометрический метод	5	-
915	446722,92	4319553,04	Картометрический метод	5	-
916	446461,49	4319705,61	Картометрический метод	5	-
917	446249,85	4319831,92	Картометрический метод	5	-
918	445863,96	4320057,36	Картометрический метод	5	-
919	445630,07	4320194,58	Картометрический метод	5	-
920	445392,67	4320335,41	Картометрический метод	5	-
921	445357,85	4320350,84	Картометрический метод	5	-
922	445335,31	4320354,31	Картометрический метод	5	-
923	445304,07	4320354,63	Картометрический метод	5	-
924	445267,68	4320337,48	Картометрический метод	5	-
925	444917,16	4320106,27	Картометрический метод	5	-
926	444827,02	4320052,45	Картометрический метод	5	-
927	444813,71	4320049,74	Картометрический метод	5	-
928	444779,91	4320053,10	Картометрический метод	5	-
929	444723,59	4320080,36	Картометрический метод	5	-
930	444323,13	4320283,91	Картометрический метод	5	-
931	443949,04	4320480,32	Картометрический метод	5	-
932	443758,11	4320569,87	Картометрический метод	5	-
933	443711,85	4320592,27	Картометрический метод	5	-
934	443676,99	4320599,04	Картометрический метод	5	-
935	443639,46	4320593,00	Картометрический метод	5	-
936	443311,85	4320487,71	Картометрический метод	5	-
937	443019,22	4320389,92	Картометрический метод	5	-
938	442648,17	4320267,53	Картометрический метод	5	-
939	442598,55	4320258,87	Картометрический метод	5	-
940	442554,13	4320258,14	Картометрический метод	5	-
941	442514,96	4320270,20	Картометрический метод	5	-
942	442149,41	4320458,30	Картометрический метод	5	-
943	442108,54	4320473,19	Картометрический метод	5	-
944	442077,44	4320472,14	Картометрический метод	5	-
945	441801,47	4320429,34	Картометрический метод	5	-
946	441538,44	4320393,51	Картометрический метод	5	-
947	441295,67	4320365,45	Картометрический метод	5	-
948	441273,10	4320370,92	Картометрический метод	5	-
949	441249,93	4320376,92	Картометрический метод	5	-
950	441024,11	4320522,24	Картометрический метод	5	-
951	440874,63	4320614,01	Картометрический метод	5	-

ОПИСАНИЕ МЕСТОПОЛОЖЕНИЯ ГРАНИЦ

Зона транспортной инфраструктуры (Т)

(наименование объекта)

Сведения о местоположении границ объекта

3. Сведения о характерных точках части (частей) границы объекта

Обозначение характерных точек части границы	Координаты, м		Метод определения координат характерной точки	Средняя квадратическая погрешность положения характерной точки (M_t), м	Описание обозначения точки на местности (при наличии)
	X	Y			
952	440521,44	4320838,05	Картометрический метод	5	-
953	440329,41	4320959,94	Картометрический метод	5	-
954	440272,25	4321002,06	Картометрический метод	5	-
955	440229,25	4321043,00	Картометрический метод	5	-
956	440158,16	4321121,35	Картометрический метод	5	-
957	440038,44	4321271,65	Картометрический метод	5	-
958	439998,99	4321316,52	Картометрический метод	5	-
959	439920,32	4321379,91	Картометрический метод	5	-
960	439724,11	4321494,52	Картометрический метод	5	-
961	439541,90	4321609,21	Картометрический метод	5	-
962	439296,86	4321764,11	Картометрический метод	5	-
963	438949,73	4321976,60	Картометрический метод	5	-
964	438514,02	4322242,32	Картометрический метод	5	-
965	438450,15	4322282,72	Картометрический метод	5	-
966	438407,17	4322300,96	Картометрический метод	5	-
967	438354,94	4322306,97	Картометрический метод	5	-
968	438305,12	4322303,36	Картометрический метод	5	-
969	438261,19	4322293,33	Картометрический метод	5	-
970	438118,70	4322241,46	Картометрический метод	5	-
971	437964,71	4322166,70	Картометрический метод	5	-
972	437919,34	4322141,03	Картометрический метод	5	-
973	437892,07	4322127,26	Картометрический метод	5	-
974	437871,10	4322122,15	Картометрический метод	5	-
975	437805,39	4322120,74	Картометрический метод	5	-
976	437784,14	4322121,87	Картометрический метод	5	-
977	437732,61	4322132,77	Картометрический метод	5	-
978	437678,94	4322158,24	Картометрический метод	5	-
979	437660,18	4322172,09	Картометрический метод	5	-
980	437637,95	4322205,53	Картометрический метод	5	-
981	437612,38	4322257,23	Картометрический метод	5	-
982	437585,55	4322301,75	Картометрический метод	5	-
983	437568,19	4322318,51	Картометрический метод	5	-
984	437535,98	4322353,67	Картометрический метод	5	-
985	437452,67	4322437,92	Картометрический метод	5	-
986	437442,69	4322454,13	Картометрический метод	5	-
987	437435,00	4322461,11	Картометрический метод	5	-
488	437423,30	4322482,57	Картометрический метод	5	-

ОПИСАНИЕ МЕСТОПОЛОЖЕНИЯ ГРАНИЦ

Зона транспортной инфраструктуры (Т)

(наименование объекта)

Сведения о местоположении измененных (уточненных) границ объекта

1. Система координат МСК НСО, зона 4

2. Сведения о характерных точках границ объекта

Обозначение характерных точек границ	Существующие координаты, м		Измененные (уточненные) координаты, м		Метод определения координат характерной точки	Средняя квадратическая погрешность положения характерной точки (M_t), м	Описание обозначения точки на местности (при наличии)
	X	Y	X	Y			
-	-	-	-	-	-		-
-	-	-	-	-	-		-

3. Сведения о характерных точках части (частей) границы объекта

Обозначение характерных точек части границы	Существующие координаты, м		Измененные (уточненные) координаты, м		Метод определения координат характерной точки	Средняя квадратическая погрешность положения характерной точки (M_t), м	Описание обозначения точки на местности (при наличии)
	X	Y	X	Y			
Часть №1							
-	-	-	-	-	-	-	-
-	-	-	-	-	-	-	-

ОПИСАНИЕ МЕСТОПОЛОЖЕНИЯ ГРАНИЦ
ЗОНА ТРАНСПОРТНОЙ ИНФРАСТРУКТУРЫ (Т)

(наименование объекта)

План границ объекта

Лист 1/37

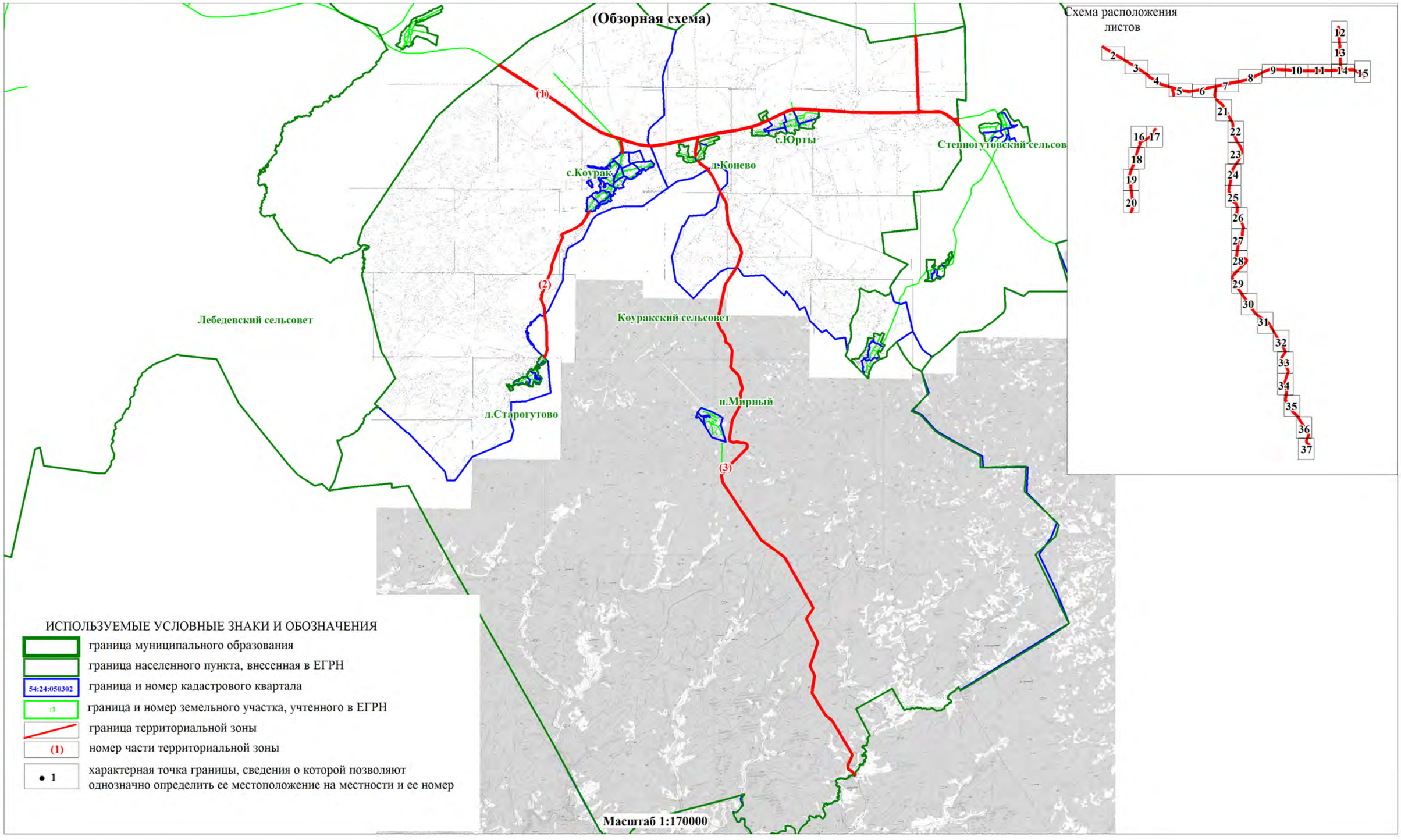

ОПИСАНИЕ МЕСТОПОЛОЖЕНИЯ ГРАНИЦ
ЗОНА ТРАНСПОРТНОЙ ИНФРАСТРУКТУРЫ (Т)

(наименование объекта)

План границ объекта

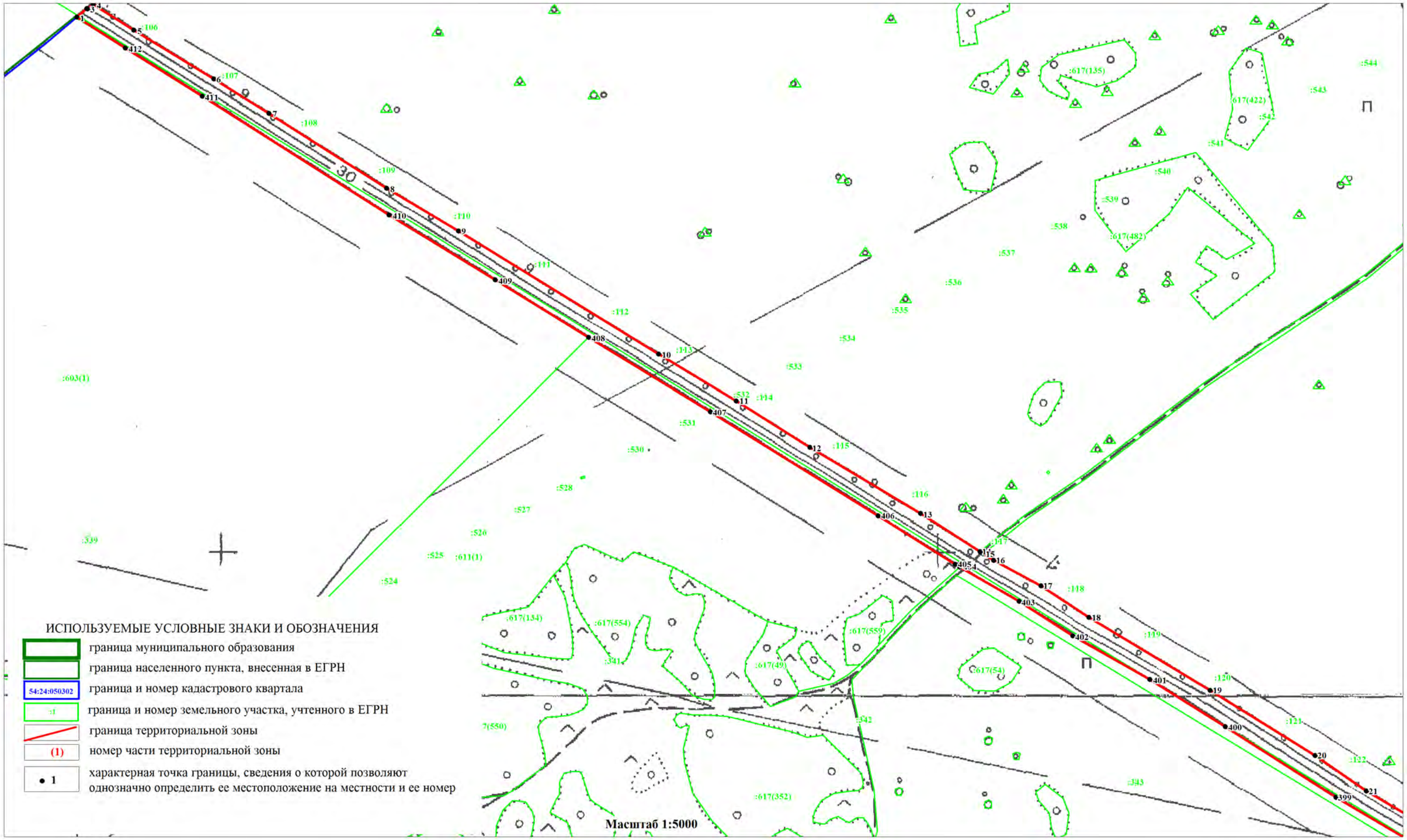

ОПИСАНИЕ МЕСТОПОЛОЖЕНИЯ ГРАНИЦ
ЗОНА ТРАНСПОРТНОЙ ИНФРАСТРУКТУРЫ (Т)

(наименование объекта)

План границ объекта

Лист 3/37

ИСПОЛЬЗУЕМЫЕ УСЛОВНЫЕ ЗНАКИ И ОБОЗНАЧЕНИЯ

- граница муниципального образования
- граница населенного пункта, внесенная в ЕГРН
- 54:24:050302 — граница и номер кадастрового квартала
- :1 — граница и номер земельного участка, учтенного в ЕГРН
- граница территориальной зоны
- (1) — номер части территориальной зоны
- • 1 — характерная точка границы, сведения о которой позволяют однозначно определить ее местоположение на местности и ее номер

Масштаб 1:5000

ОПИСАНИЕ МЕСТОПОЛОЖЕНИЯ ГРАНИЦ
ЗОНА ТРАНСПОРТНОЙ ИНФРАСТРУКТУРЫ (Т)

(наименование объекта)

План границ объекта

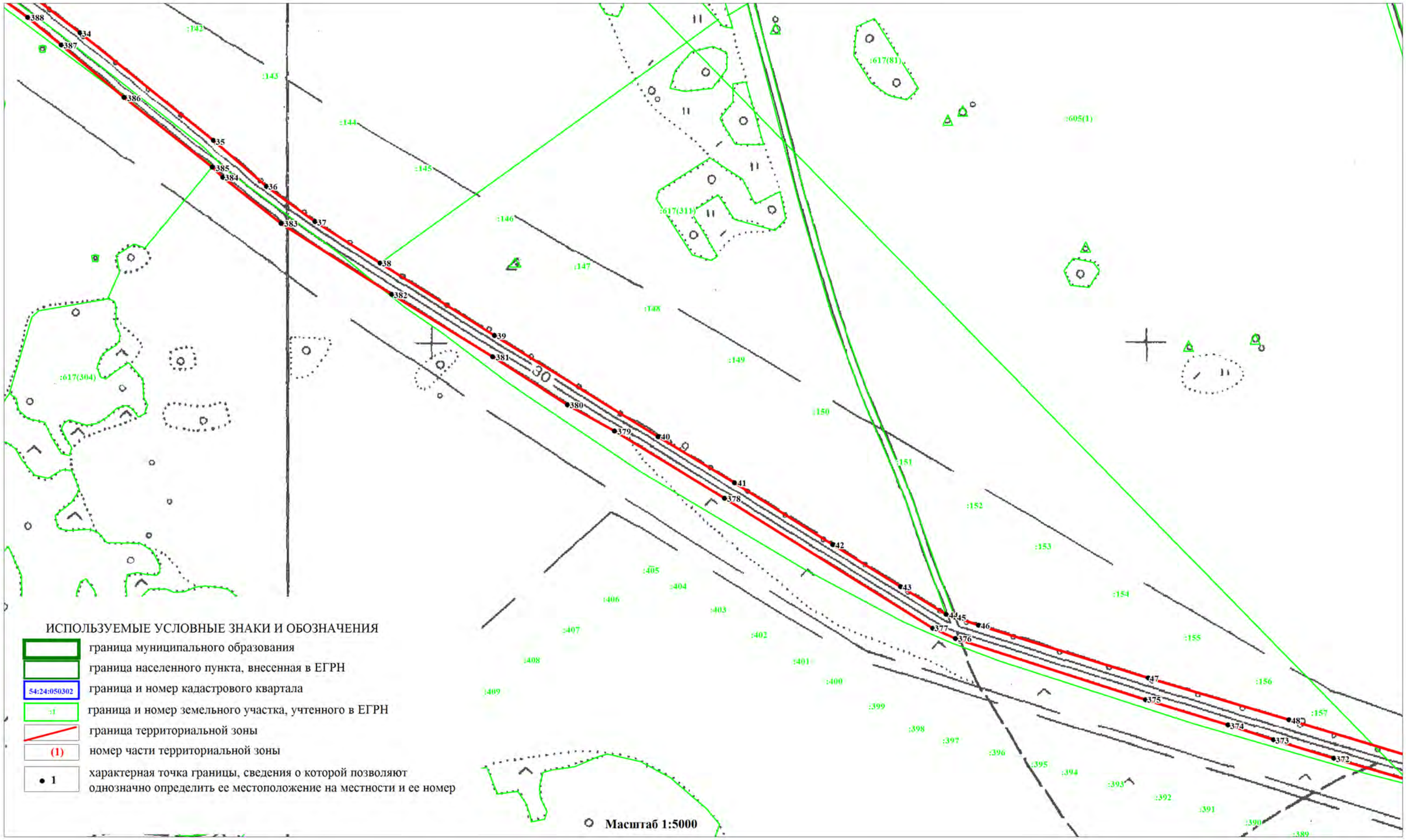

ОПИСАНИЕ МЕСТОПОЛОЖЕНИЯ ГРАНИЦ
ЗОНА ТРАНСПОРТНОЙ ИНФРАСТРУКТУРЫ (Т)

(наименование объекта)

План границ объекта

Лист 5/37

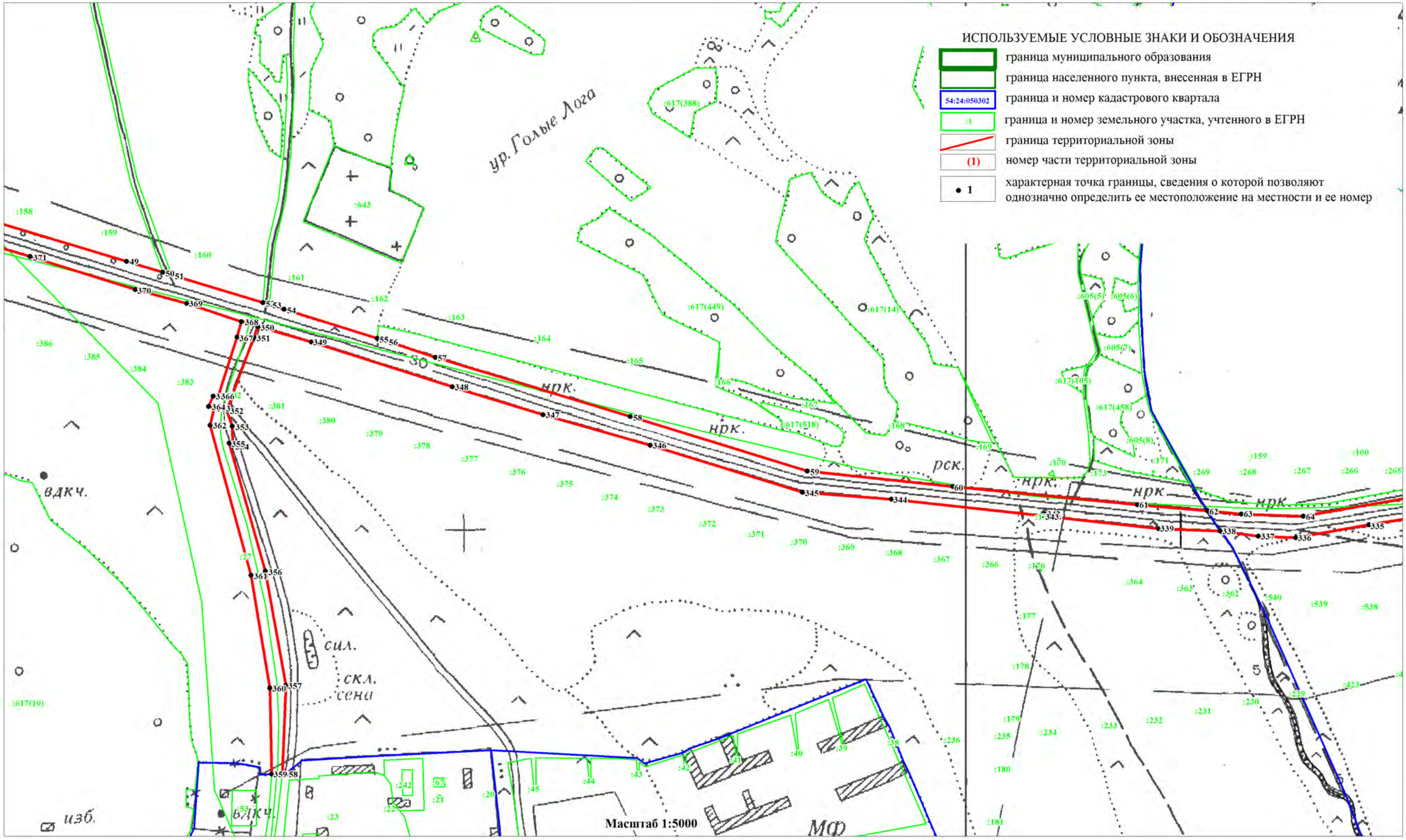

ОПИСАНИЕ МЕСТОПОЛОЖЕНИЯ ГРАНИЦ
ЗОНА ТРАНСПОРТНОЙ ИНФРАСТРУКТУРЫ (Т)

(наименование объекта)

План границ объекта

Лист 6/37

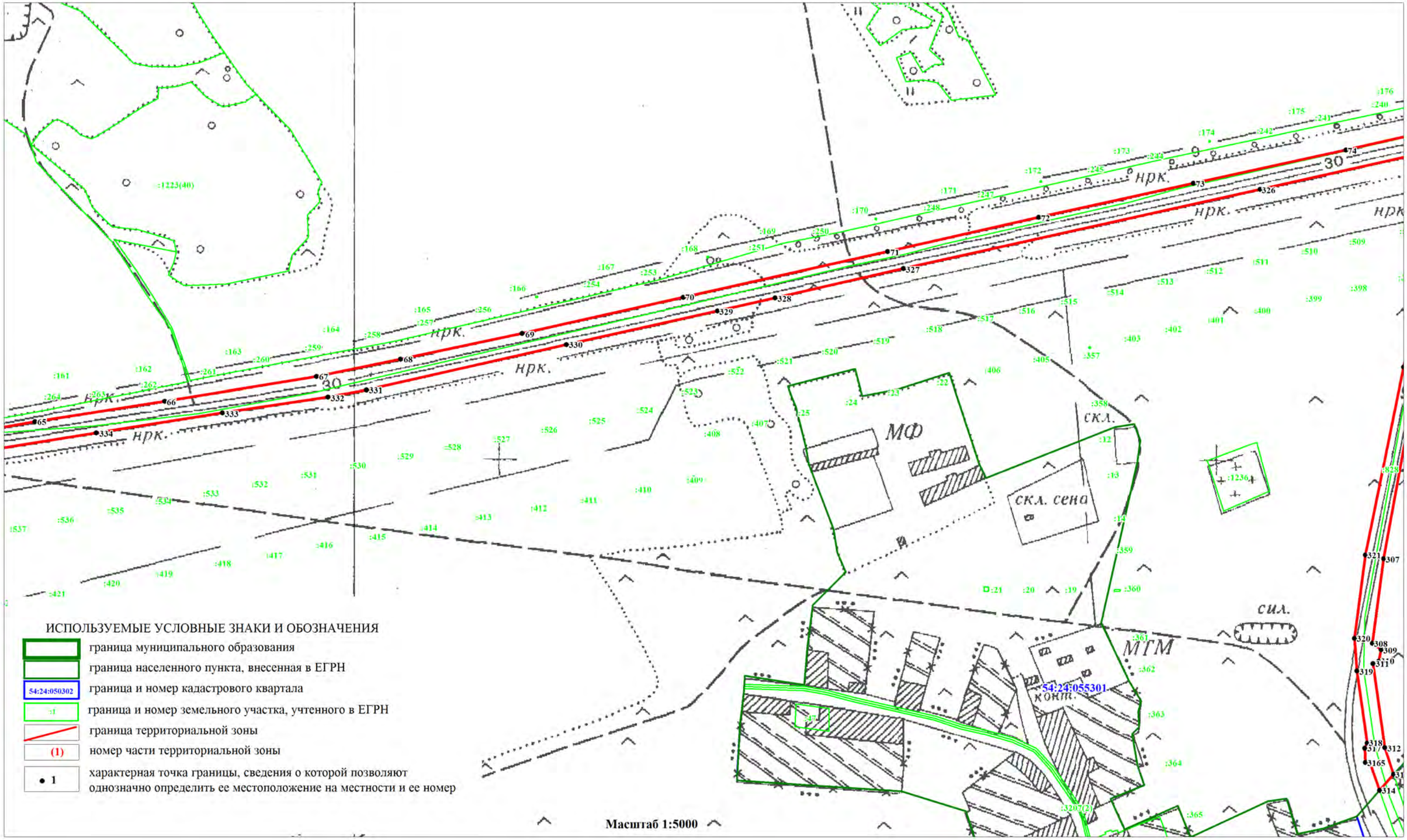

Масштаб 1:5000

ОПИСАНИЕ МЕСТОПОЛОЖЕНИЯ ГРАНИЦ
ЗОНА ТРАНСПОРТНОЙ ИНФРАСТРУКТУРЫ (Т)

(наименование объекта)

План границ объекта

Лист 7/37

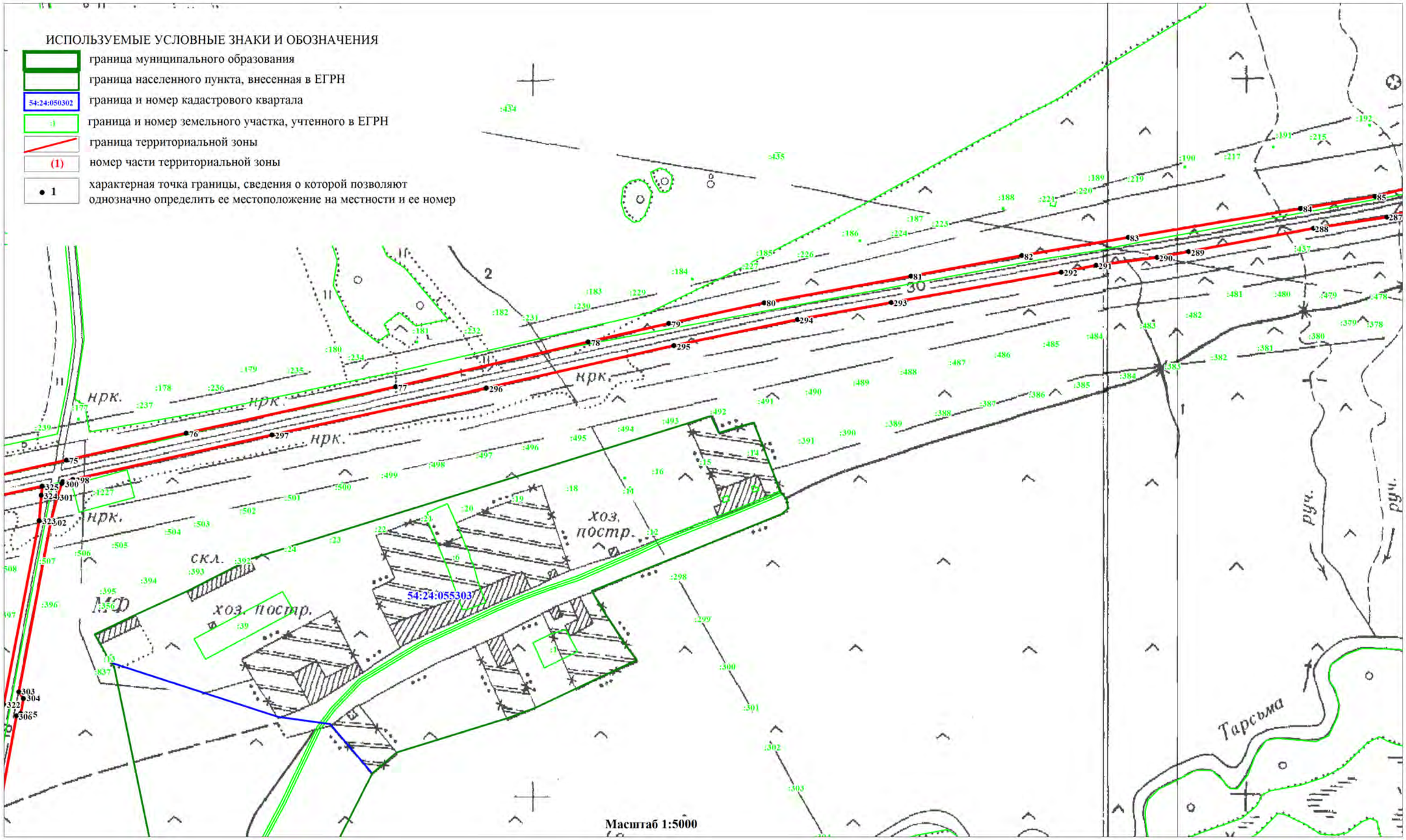

ОПИСАНИЕ МЕСТОПОЛОЖЕНИЯ ГРАНИЦ
ЗОНА ТРАНСПОРТНОЙ ИНФРАСТРУКТУРЫ (Т)

(наименование объекта)

План границ объекта

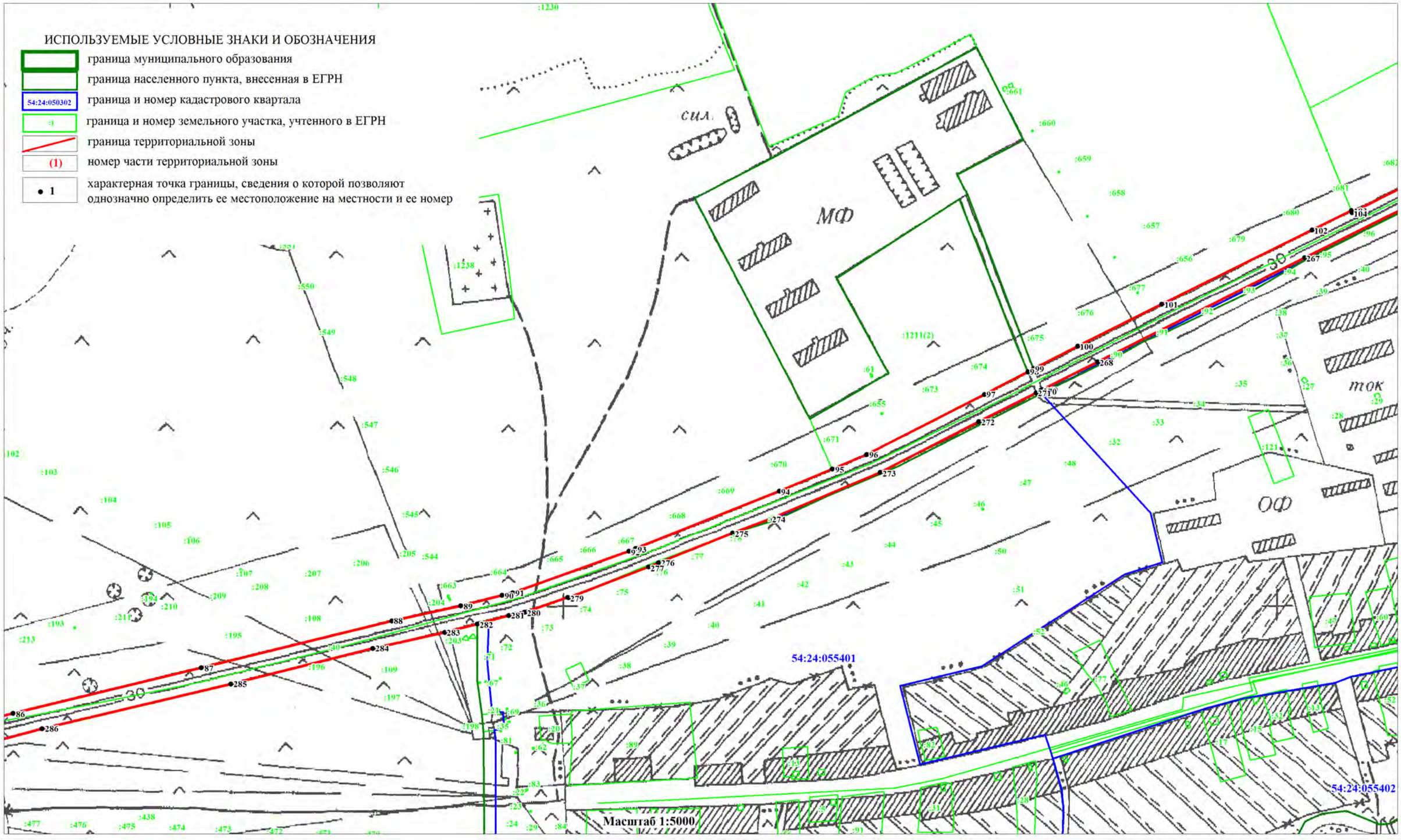

ОПИСАНИЕ МЕСТОПОЛОЖЕНИЯ ГРАНИЦ
ЗОНА ТРАНСПОРТНОЙ ИНФРАСТРУКТУРЫ (Т)

(наименование объекта)

План границ объекта

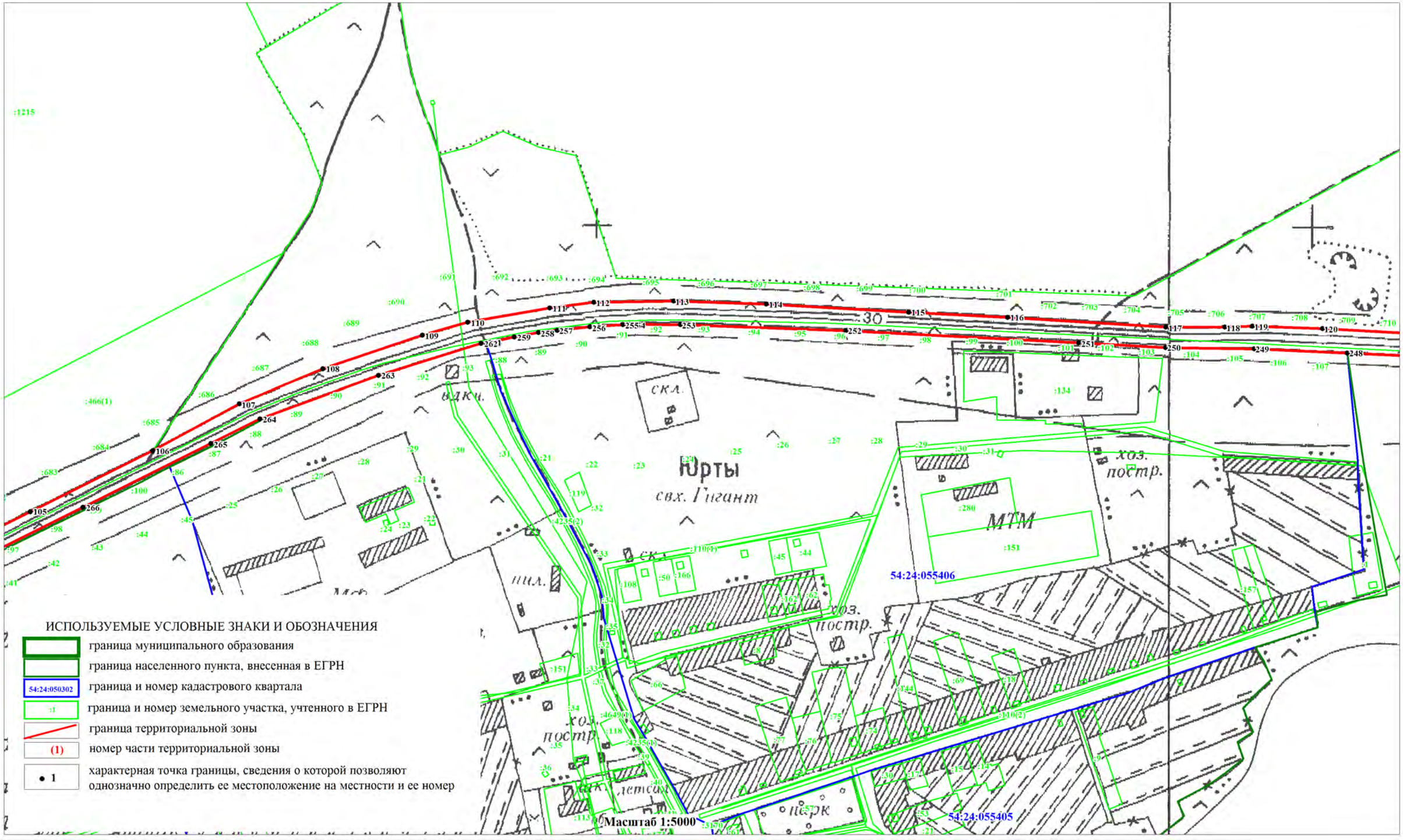

ОПИСАНИЕ МЕСТОПОЛОЖЕНИЯ ГРАНИЦ
ЗОНА ТРАНСПОРТНОЙ ИНФРАСТРУКТУРЫ (Т)

(наименование объекта)

План границ объекта

Лист 10/37

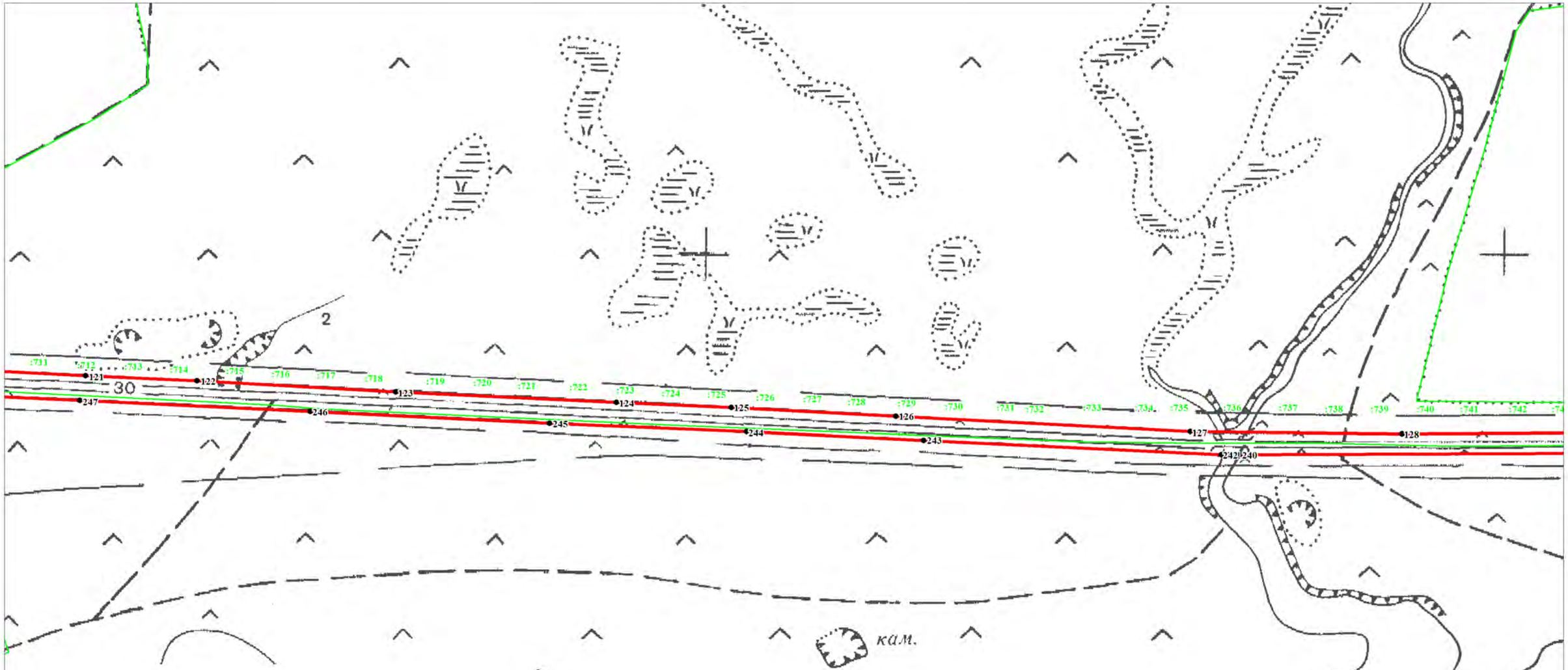

ИСПОЛЬЗУЕМЫЕ УСЛОВНЫЕ ЗНАКИ И ОБОЗНАЧЕНИЯ

- граница муниципального образования
- граница населенного пункта, внесенная в ЕГРН
- 54:24:050302 — граница и номер кадастрового квартала
- :1 — граница и номер земельного участка, учтенного в ЕГРН
- граница территориальной зоны
- (1) — номер части территориальной зоны
- • 1 — характерная точка границы, сведения о которой позволяют однозначно определить ее местоположение на местности и ее номер

Масштаб 1:5000

ОПИСАНИЕ МЕСТОПОЛОЖЕНИЯ ГРАНИЦ
ЗОНА ТРАНСПОРТНОЙ ИНФРАСТРУКТУРЫ (Т)

(наименование объекта)

План границ объекта

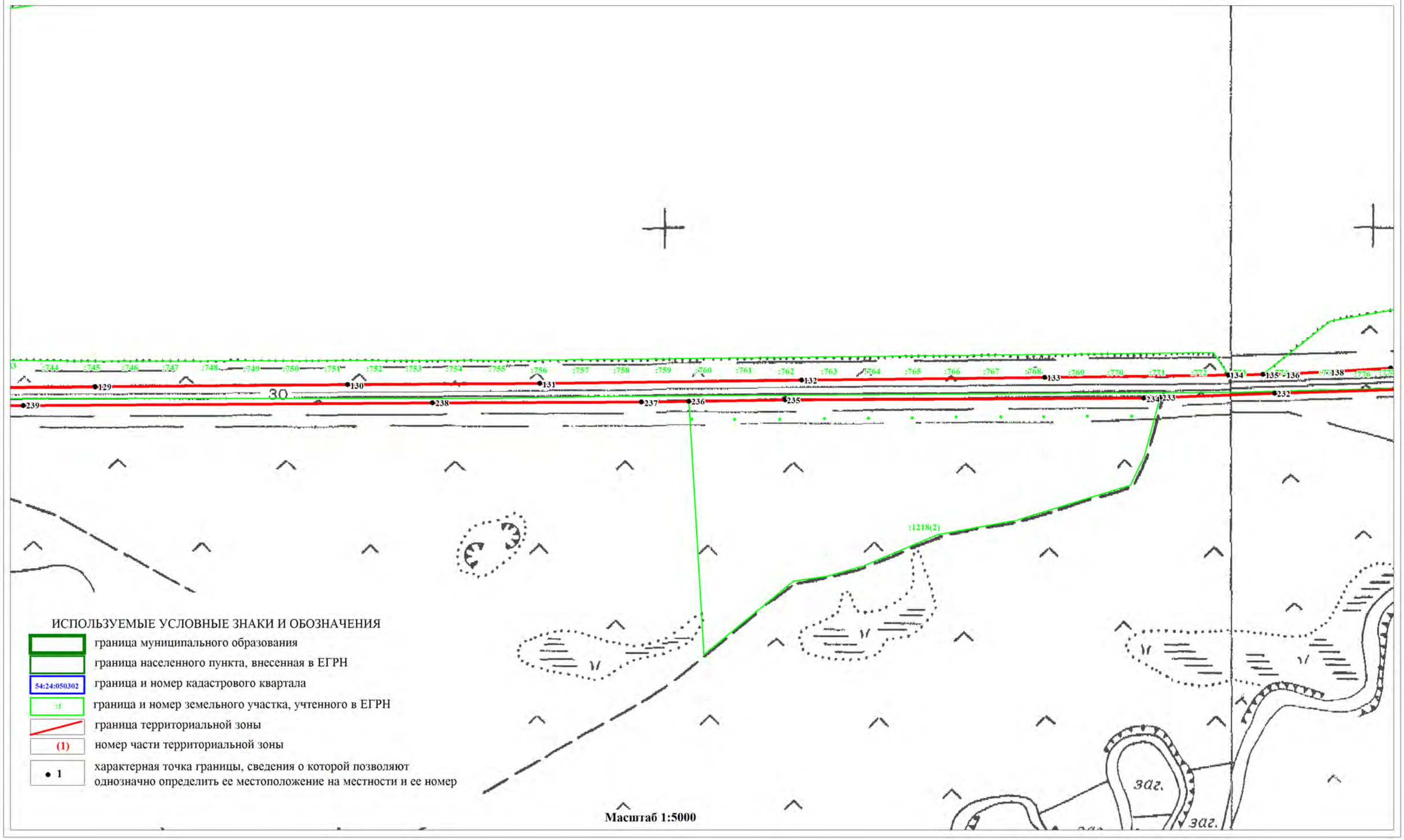

Масштаб 1:5000

ОПИСАНИЕ МЕСТОПОЛОЖЕНИЯ ГРАНИЦ
ЗОНА ТРАНСПОРТНОЙ ИНФРАСТРУКТУРЫ (Т)

(наименование объекта)

План границ объекта

ИСПОЛЬЗУЕМЫЕ УСЛОВНЫЕ ЗНАКИ И ОБОЗНАЧЕНИЯ

- граница муниципального образования
- граница населенного пункта, внесенная в ЕГРН
- 54:24:050302 — граница и номер кадастрового квартала
- :1 — граница и номер земельного участка, учтенного в ЕГРН
- граница территориальной зоны
- (1) — номер части территориальной зоны
- • 1 — характерная точка границы, сведения о которой позволяют однозначно определить ее местоположение на местности и ее номер

ОПИСАНИЕ МЕСТОПОЛОЖЕНИЯ ГРАНИЦ
ЗОНА ТРАНСПОРТНОЙ ИНФРАСТРУКТУРЫ (Т)

(наименование объекта)

План границ объекта

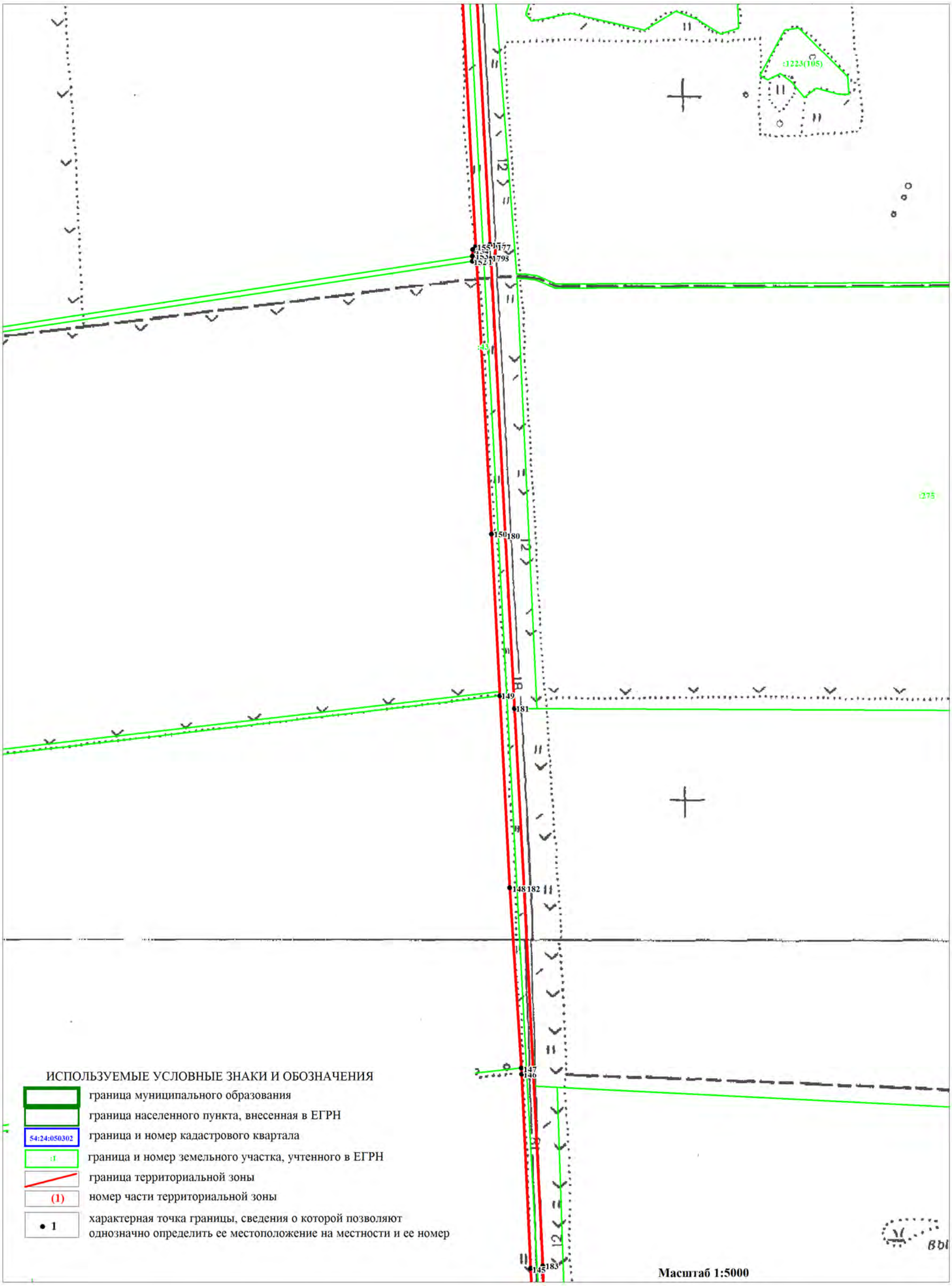

ОПИСАНИЕ МЕСТОПОЛОЖЕНИЯ ГРАНИЦ
ЗОНА ТРАНСПОРТНОЙ ИНФРАСТРУКТУРЫ (Т)

(наименование объекта)

План границ объекта

Лист 14/37

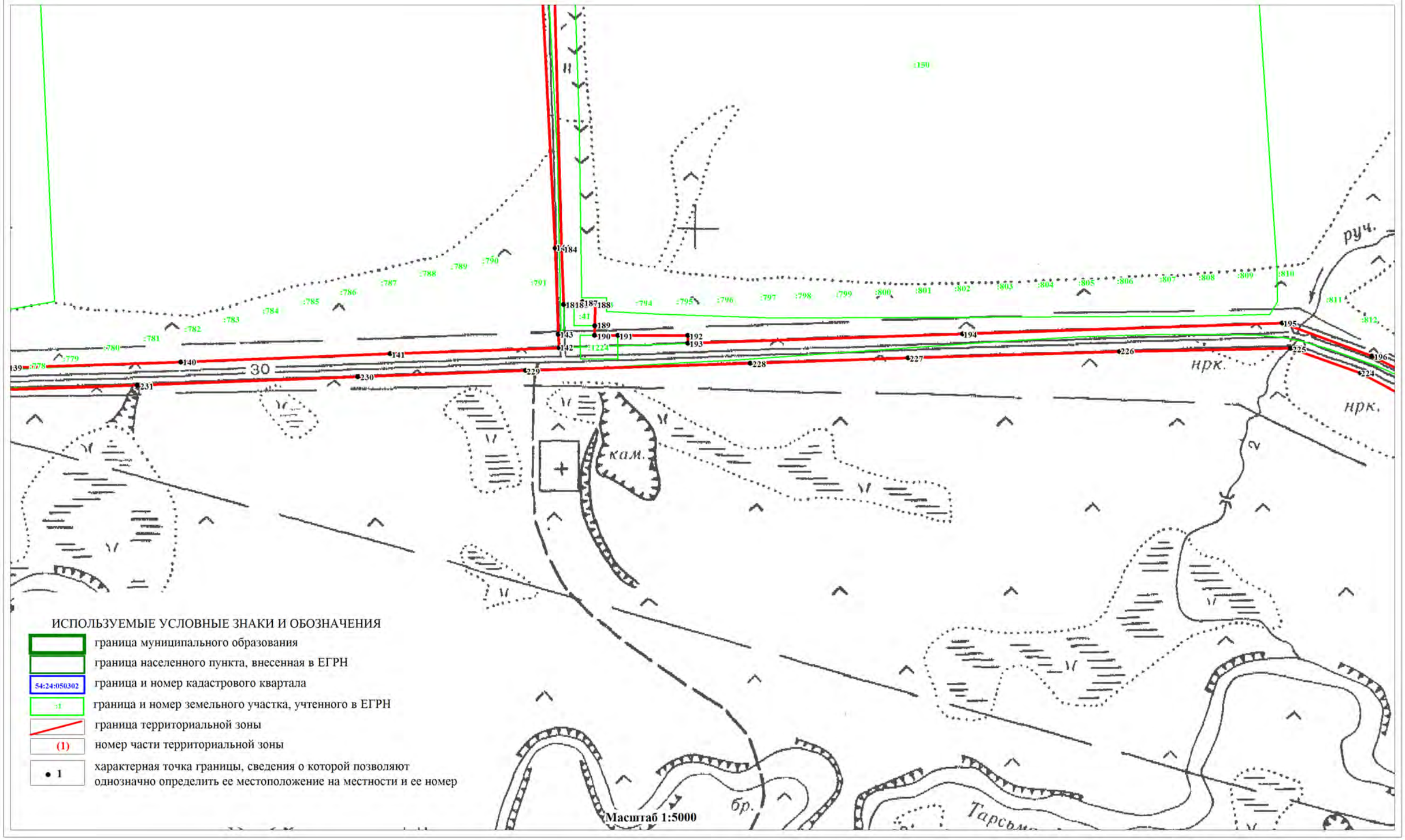

ОПИСАНИЕ МЕСТОПОЛОЖЕНИЯ ГРАНИЦ
ЗОНА ТРАНСПОРТНОЙ ИНФРАСТРУКТУРЫ (Т)

(наименование объекта)

План границ объекта

Лист 15/37

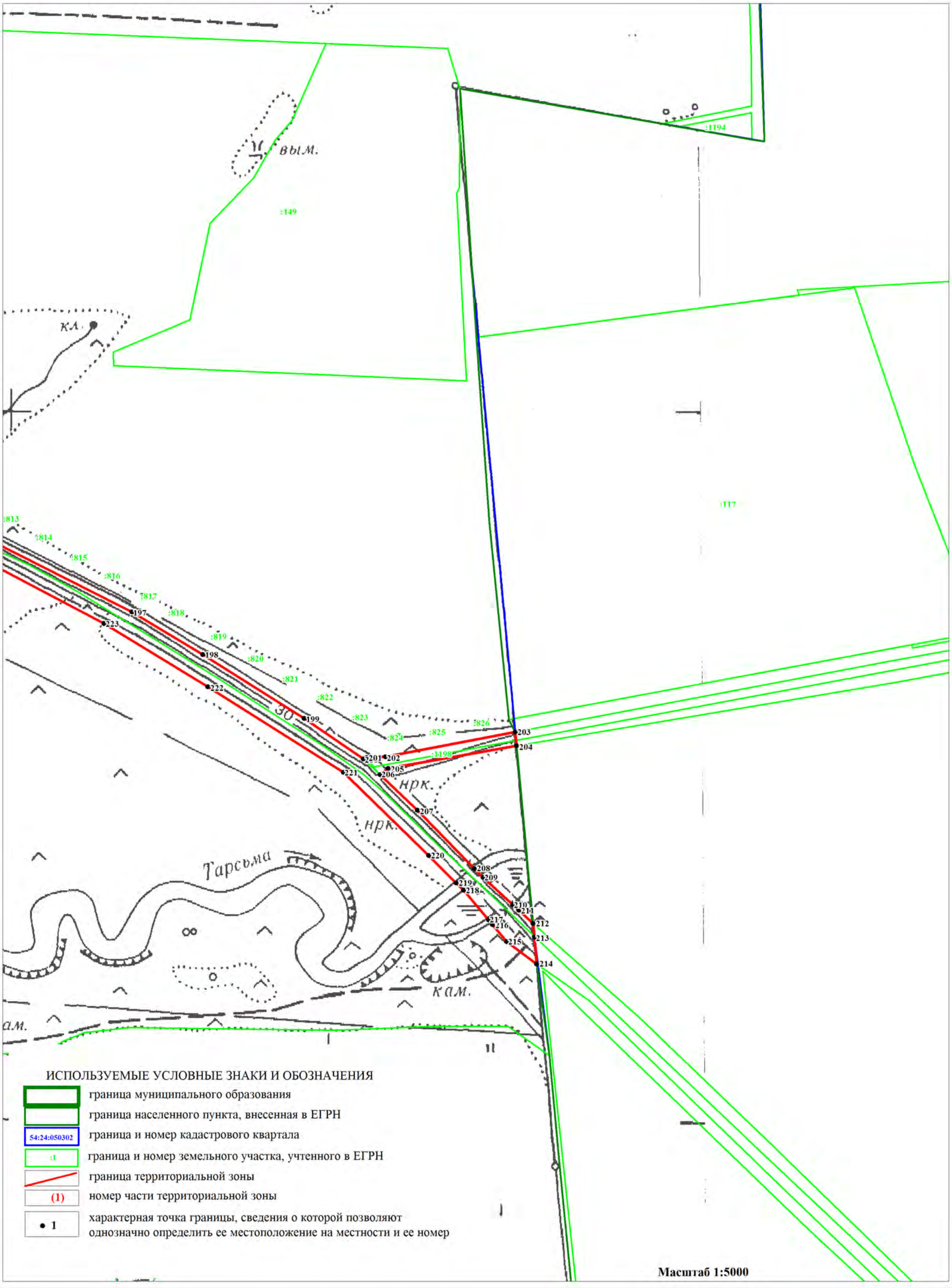

ОПИСАНИЕ МЕСТОПОЛОЖЕНИЯ ГРАНИЦ
ЗОНА ТРАНСПОРТНОЙ ИНФРАСТРУКТУРЫ (Т)

(наименование объекта)

План границ объекта

Лист 16/37

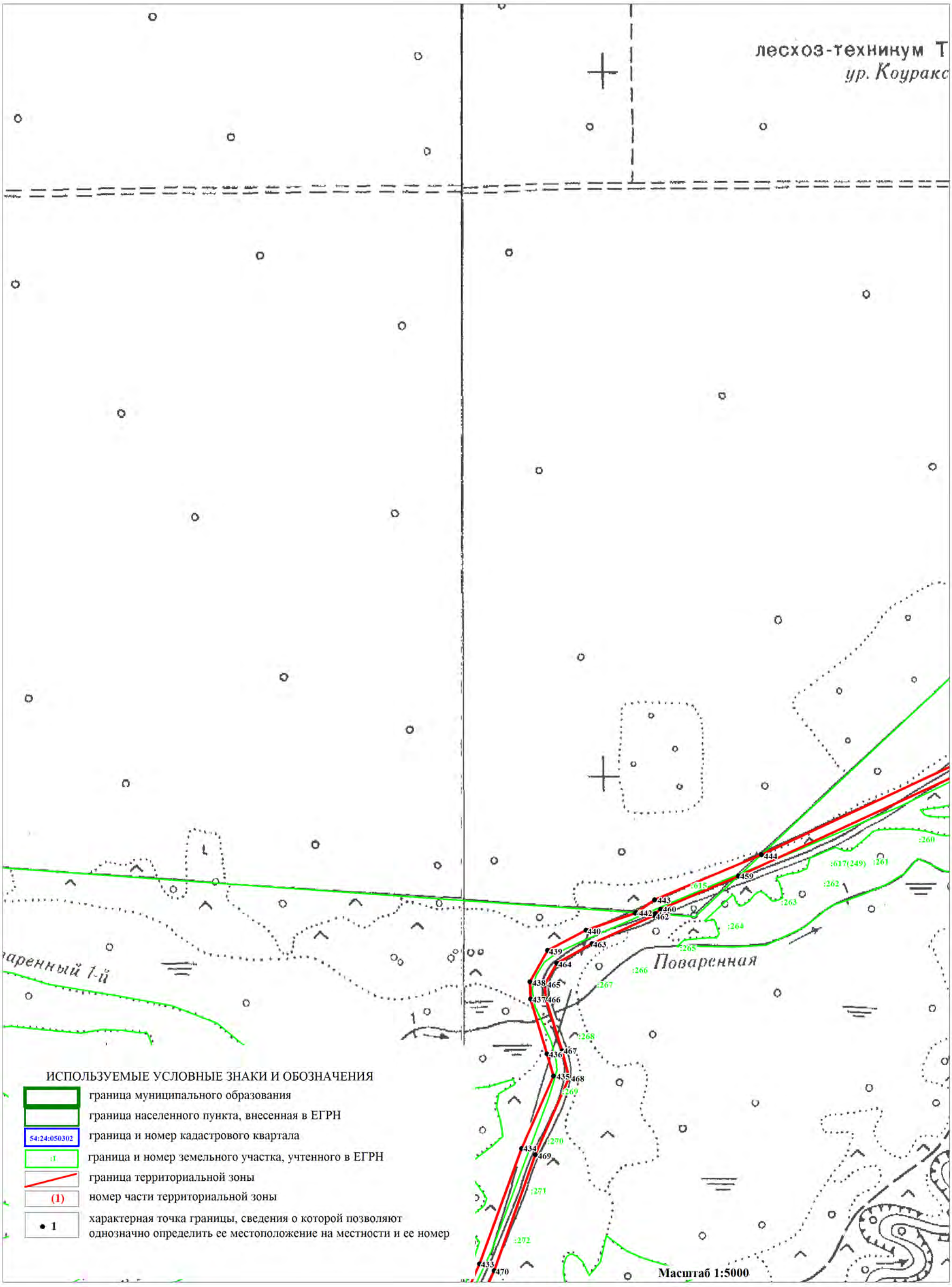

ОПИСАНИЕ МЕСТОПОЛОЖЕНИЯ ГРАНИЦ
ЗОНА ТРАНСПОРТНОЙ ИНФРАСТРУКТУРЫ (Т)

(наименование объекта)

План границ объекта **Лист 17/37**

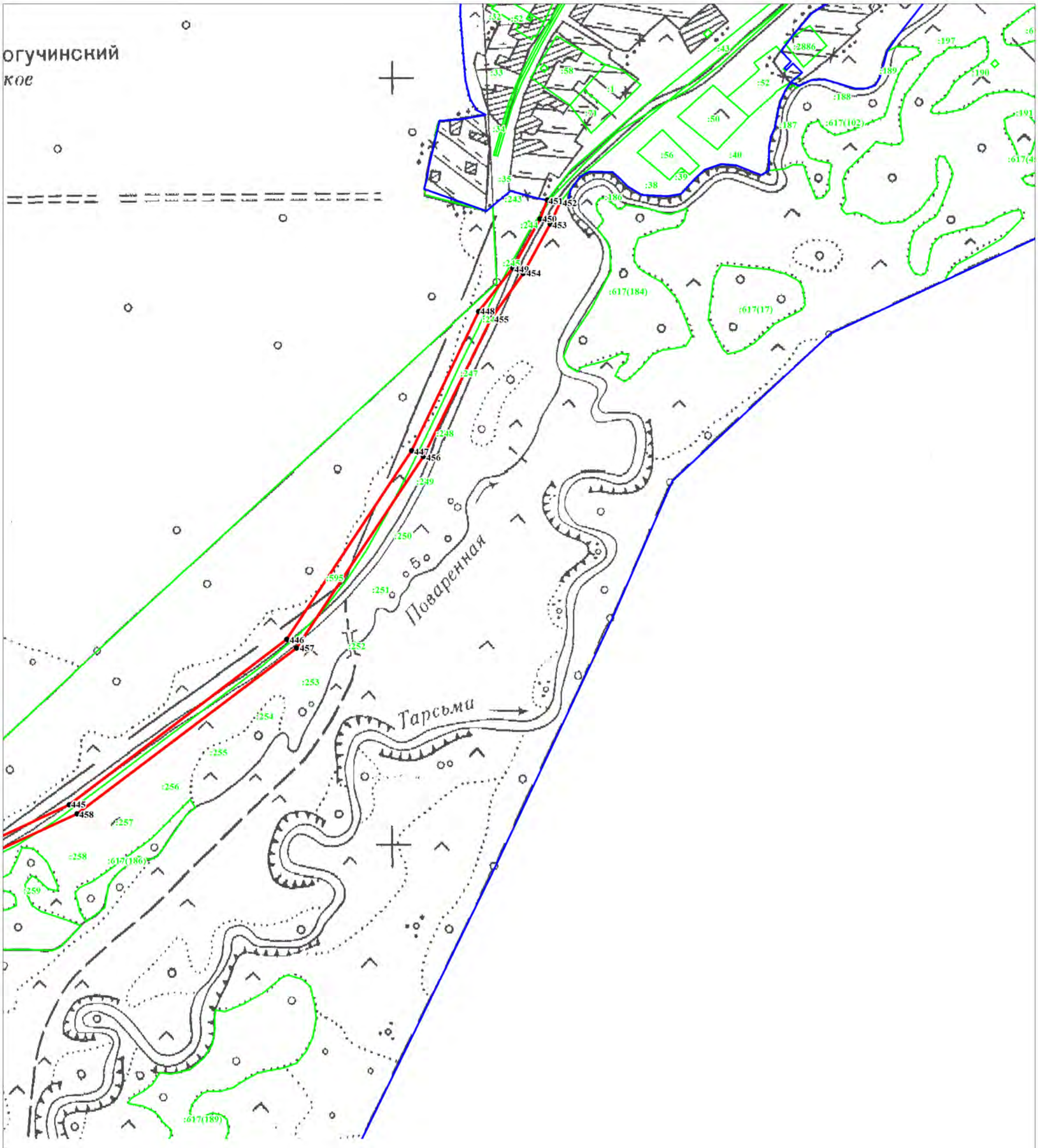

ИСПОЛЬЗУЕМЫЕ УСЛОВНЫЕ ЗНАКИ И ОБОЗНАЧЕНИЯ

- граница муниципального образования
- граница населенного пункта, внесенная в ЕГРН
- 54:24:050302 — граница и номер кадастрового квартала
- :1 — граница и номер земельного участка, учтенного в ЕГРН
- граница территориальной зоны
- (1) — номер части территориальной зоны
- • 1 — характерная точка границы, сведения о которой позволяют однозначно определить ее местоположение на местности и ее номер

Масштаб 1:5000

ОПИСАНИЕ МЕСТОПОЛОЖЕНИЯ ГРАНИЦ
ЗОНА ТРАНСПОРТНОЙ ИНФРАСТРУКТУРЫ (Т)

(наименование объекта)

План границ объекта

Лист 18/37

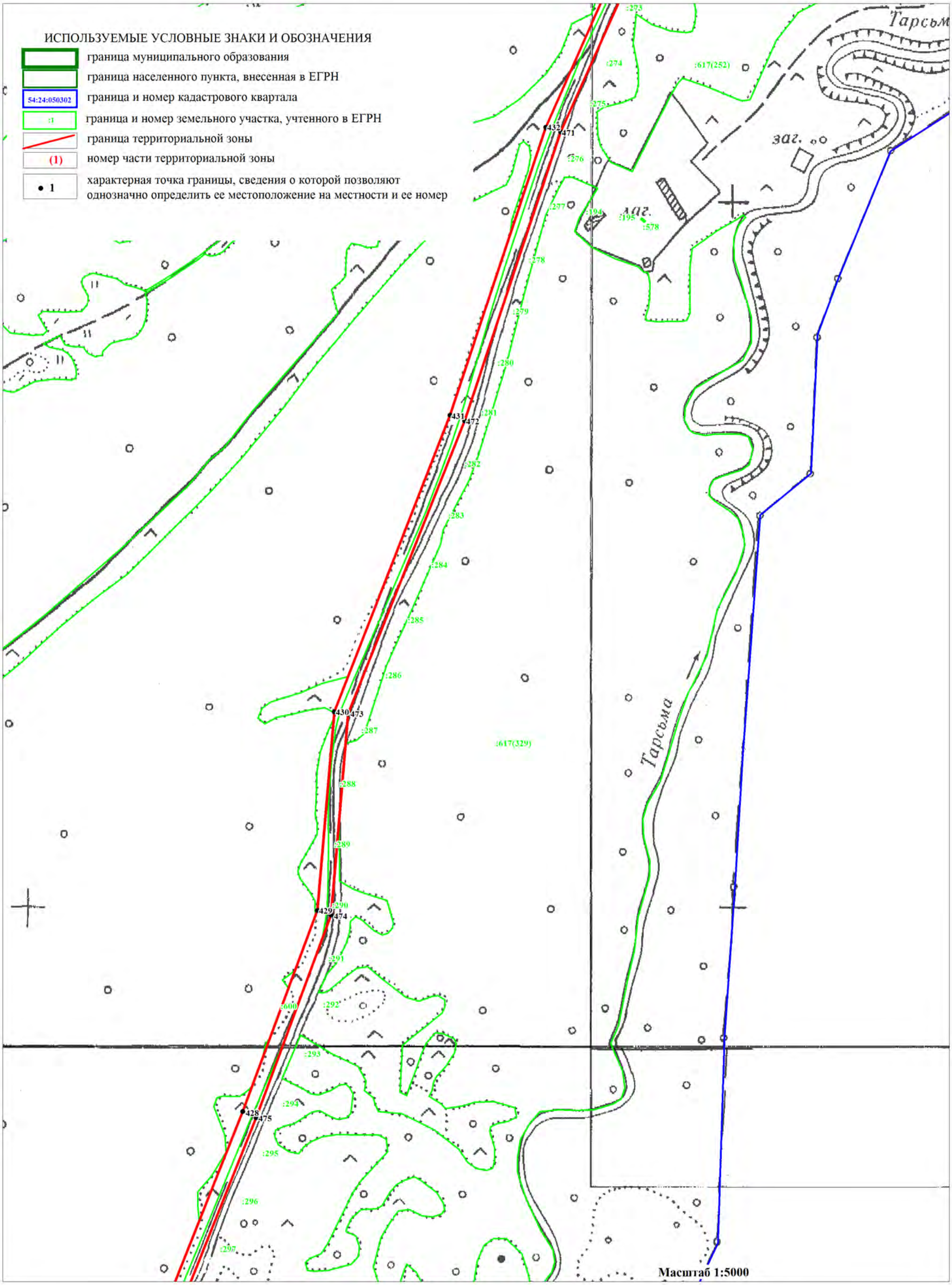

ОПИСАНИЕ МЕСТОПОЛОЖЕНИЯ ГРАНИЦ
ЗОНА ТРАНСПОРТНОЙ ИНФРАСТРУКТУРЫ (Т)

(наименование объекта)

План границ объекта

Лист 19/37

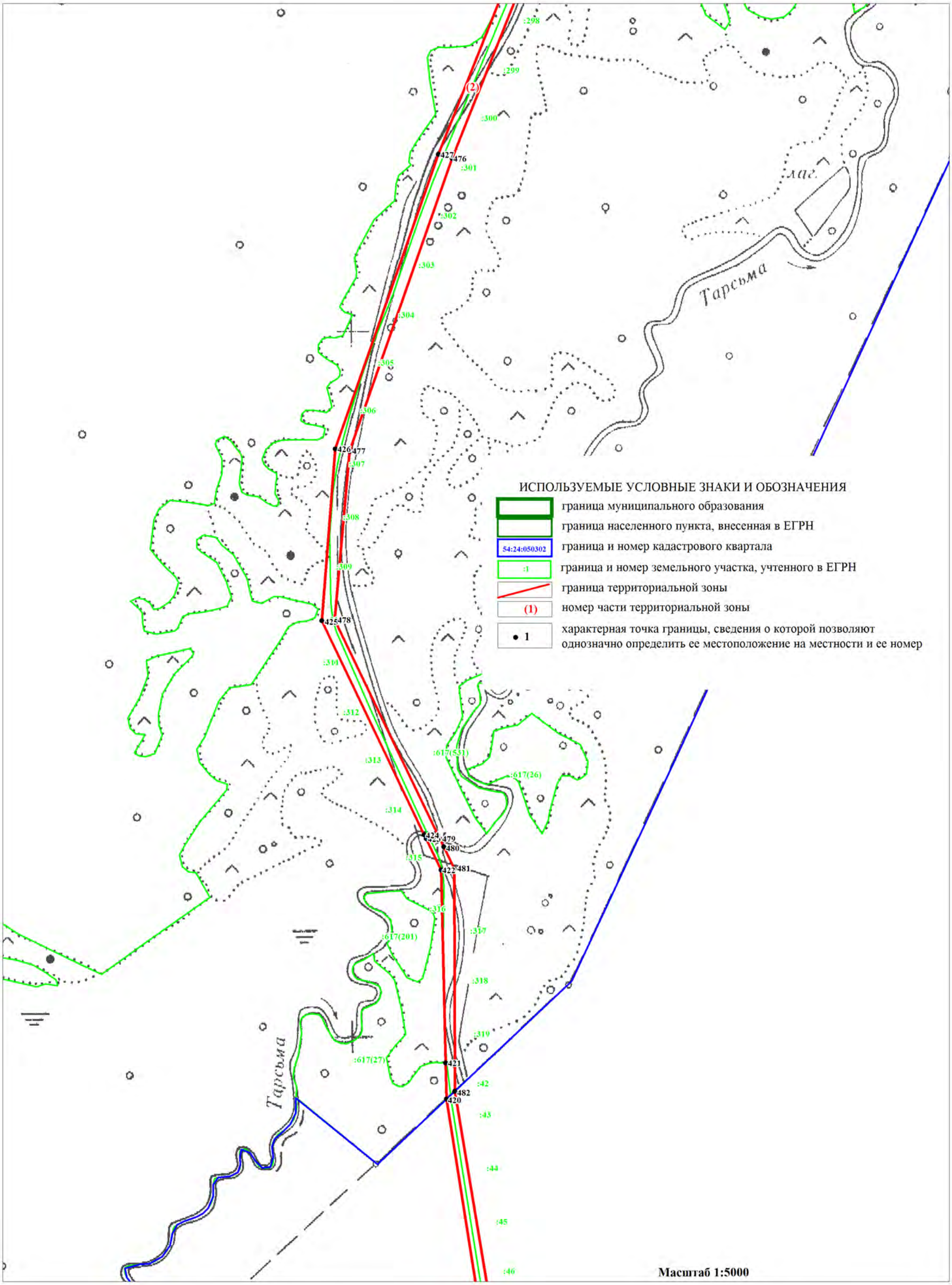

ОПИСАНИЕ МЕСТОПОЛОЖЕНИЯ ГРАНИЦ
ЗОНА ТРАНСПОРТНОЙ ИНФРАСТРУКТУРЫ (Т)

(наименование объекта)

План границ объекта

Лист 20/37

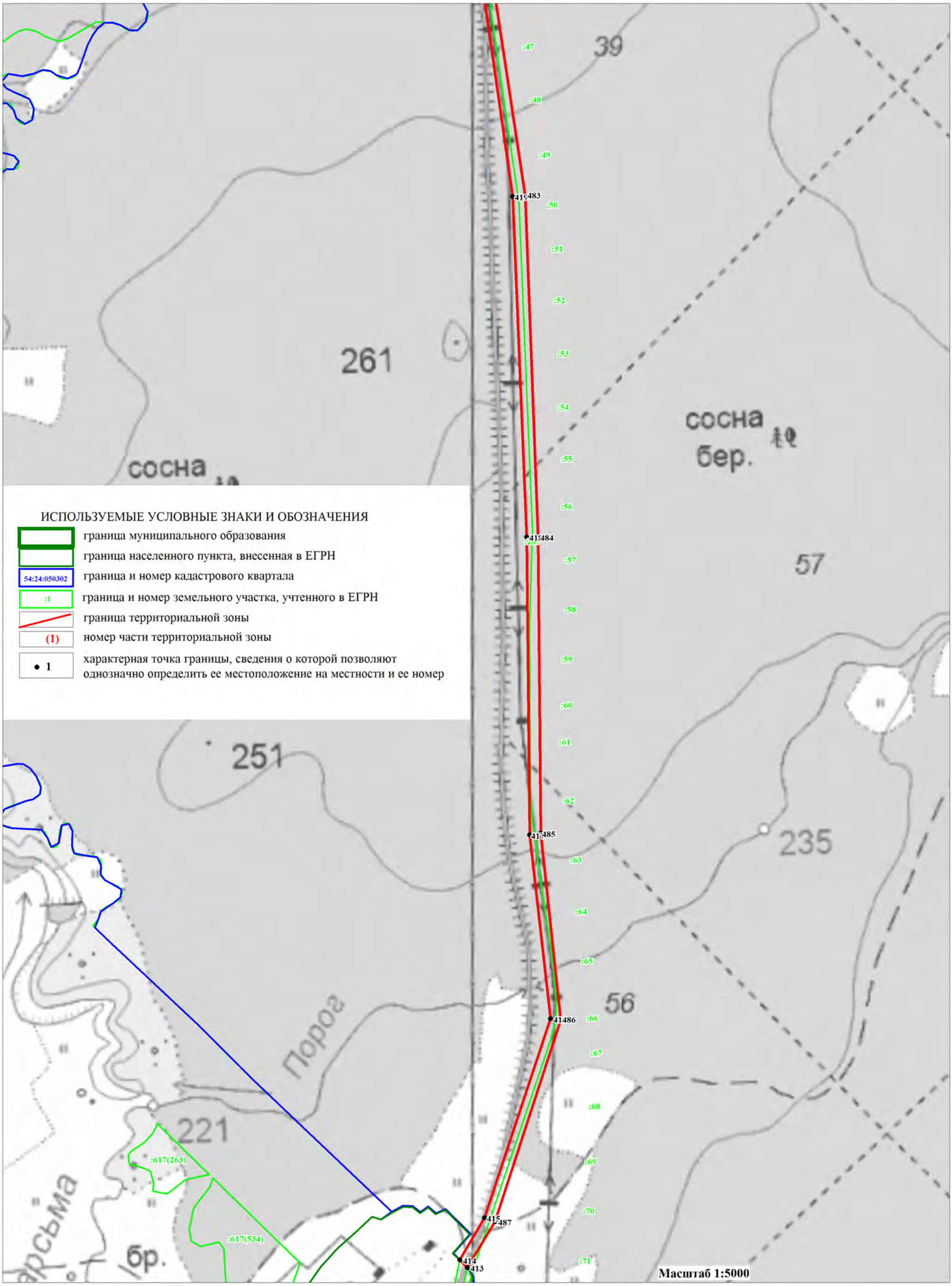

ОПИСАНИЕ МЕСТОПОЛОЖЕНИЯ ГРАНИЦ
ЗОНА ТРАНСПОРТНОЙ ИНФРАСТРУКТУРЫ (Т)

(наименование объекта)

План границ объекта

Лист 21/37

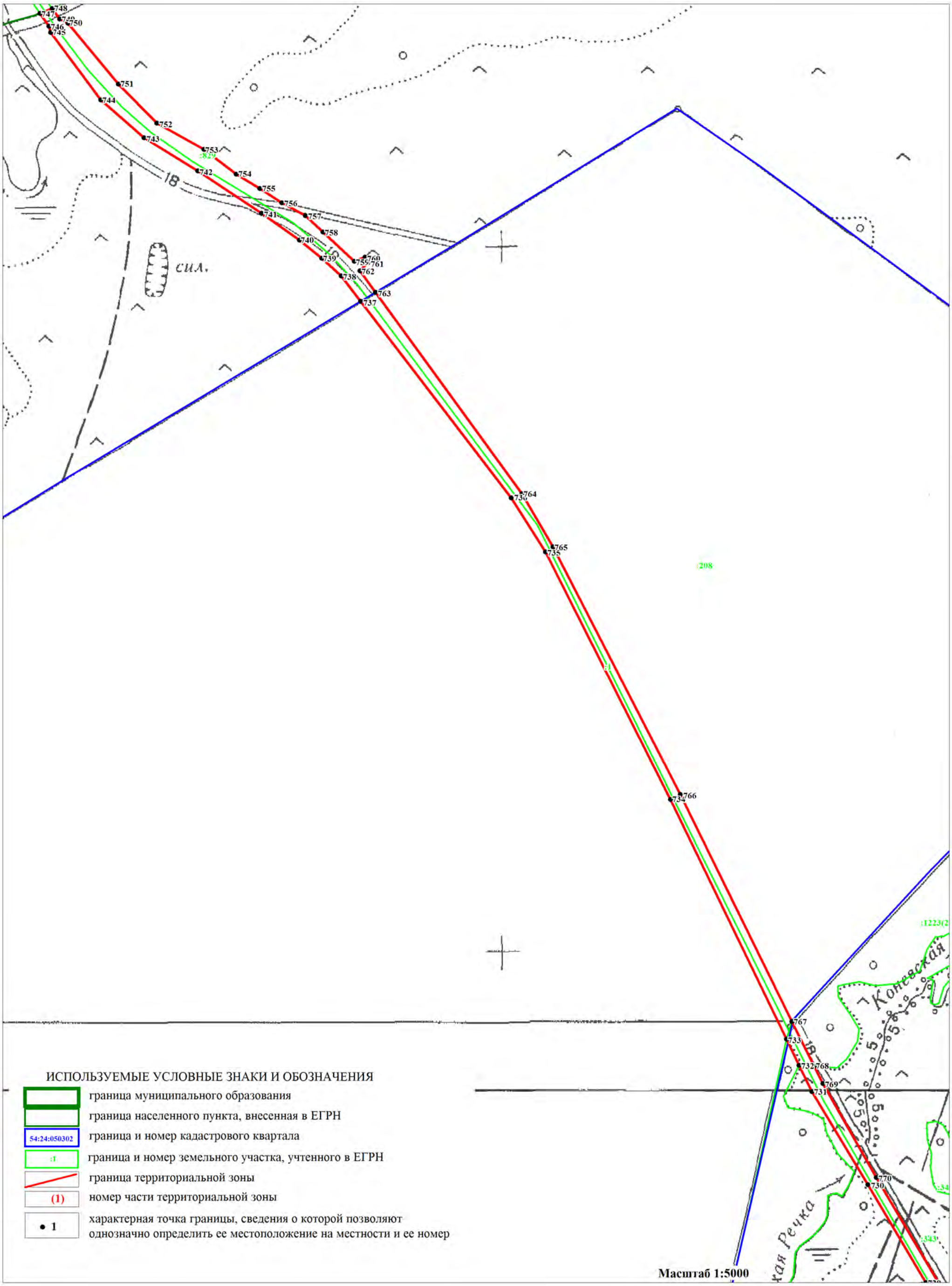

ОПИСАНИЕ МЕСТОПОЛОЖЕНИЯ ГРАНИЦ
ЗОНА ТРАНСПОРТНОЙ ИНФРАСТРУКТУРЫ (Т)

(наименование объекта)

План границ объекта

Лист 22/37

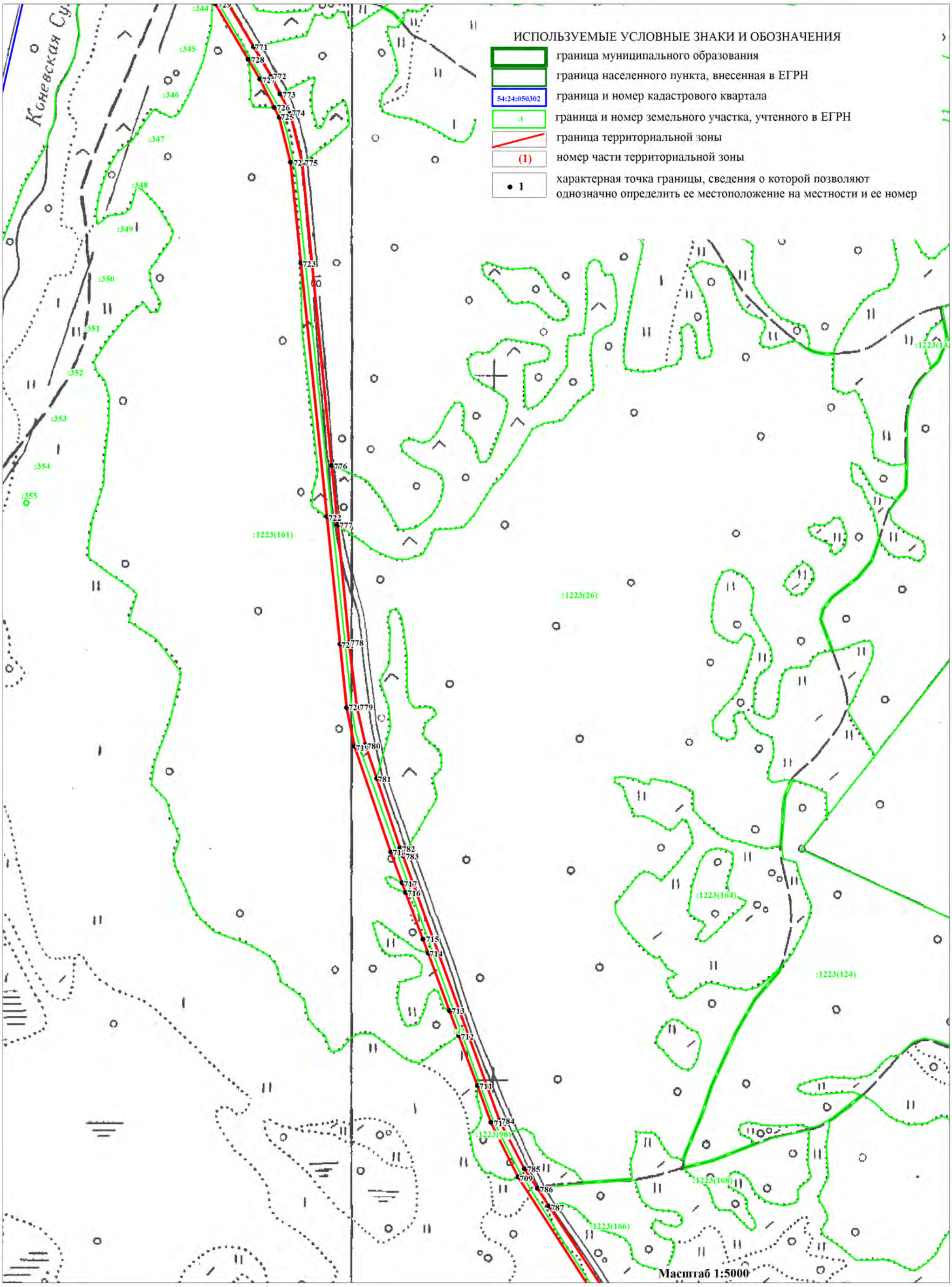

ОПИСАНИЕ МЕСТОПОЛОЖЕНИЯ ГРАНИЦ
ЗОНА ТРАНСПОРТНОЙ ИНФРАСТРУКТУРЫ (Т)

(наименование объекта)

План границ объекта

Лист 23/37

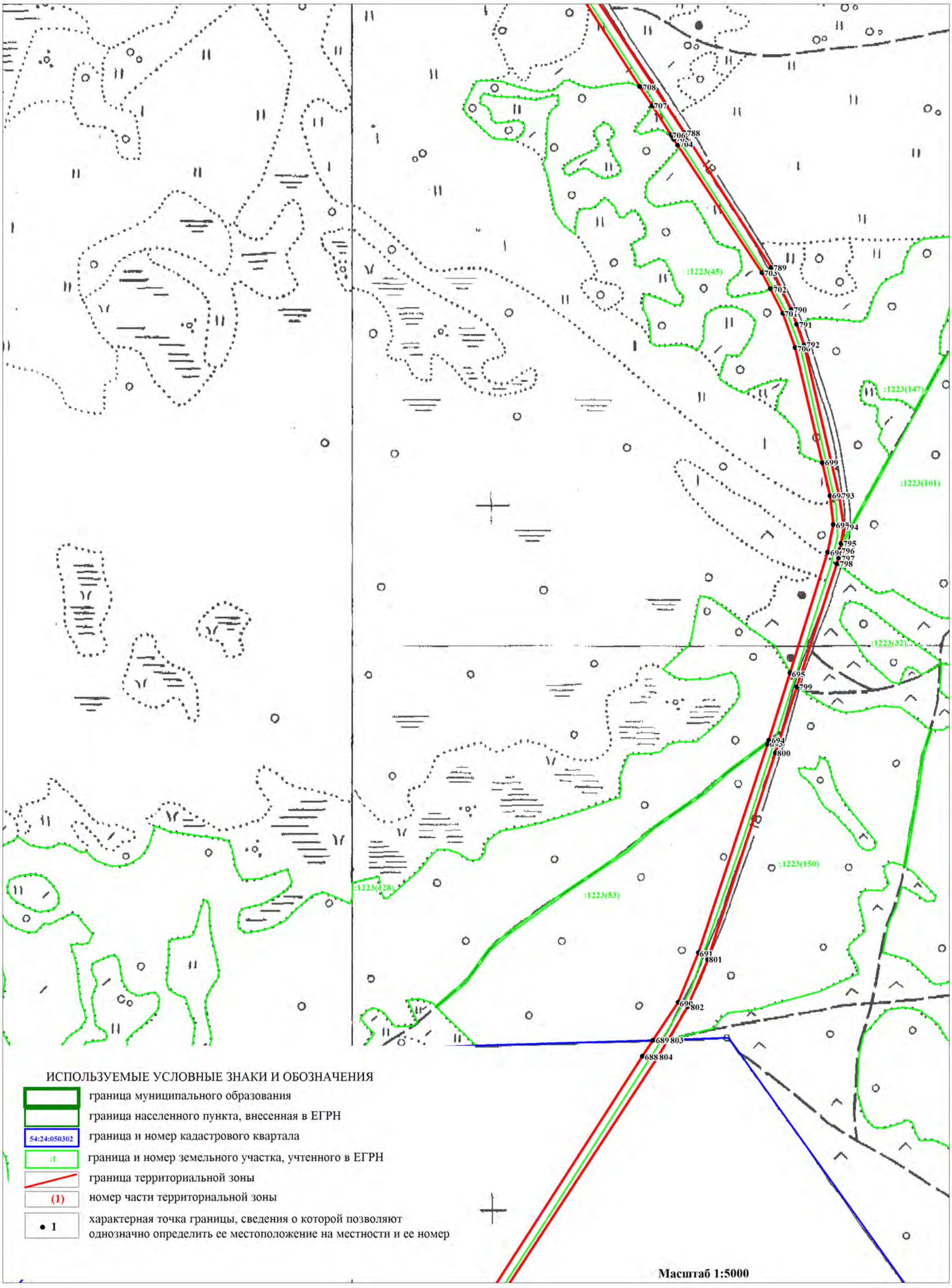

ОПИСАНИЕ МЕСТОПОЛОЖЕНИЯ ГРАНИЦ
ЗОНА ТРАНСПОРТНОЙ ИНФРАСТРУКТУРЫ (Т)

(наименование объекта)

План границ объекта

Лист 24/37

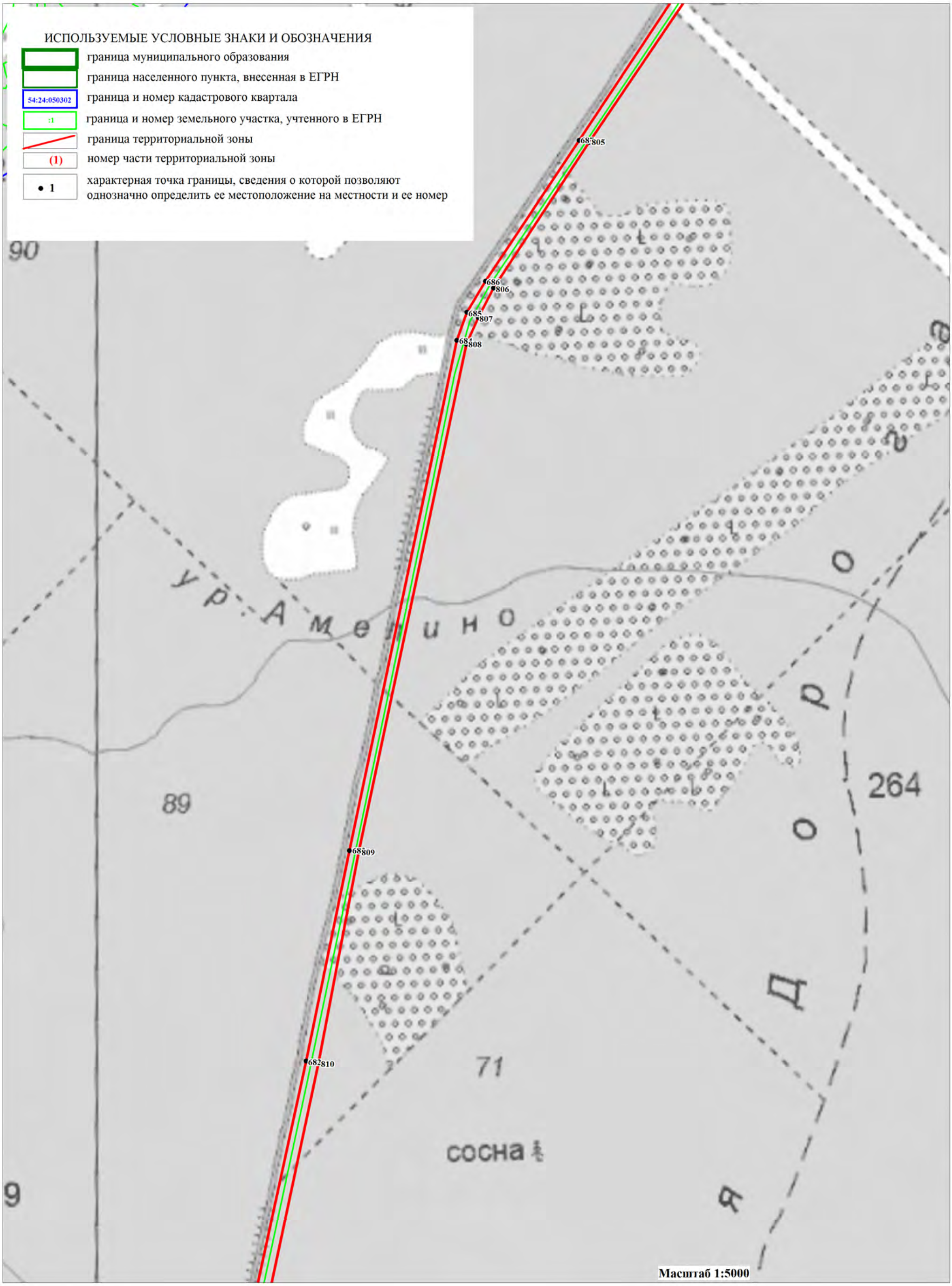

ОПИСАНИЕ МЕСТОПОЛОЖЕНИЯ ГРАНИЦ
ЗОНА ТРАНСПОРТНОЙ ИНФРАСТРУКТУРЫ (Т)

(наименование объекта)

План границ объекта

Лист 25/37

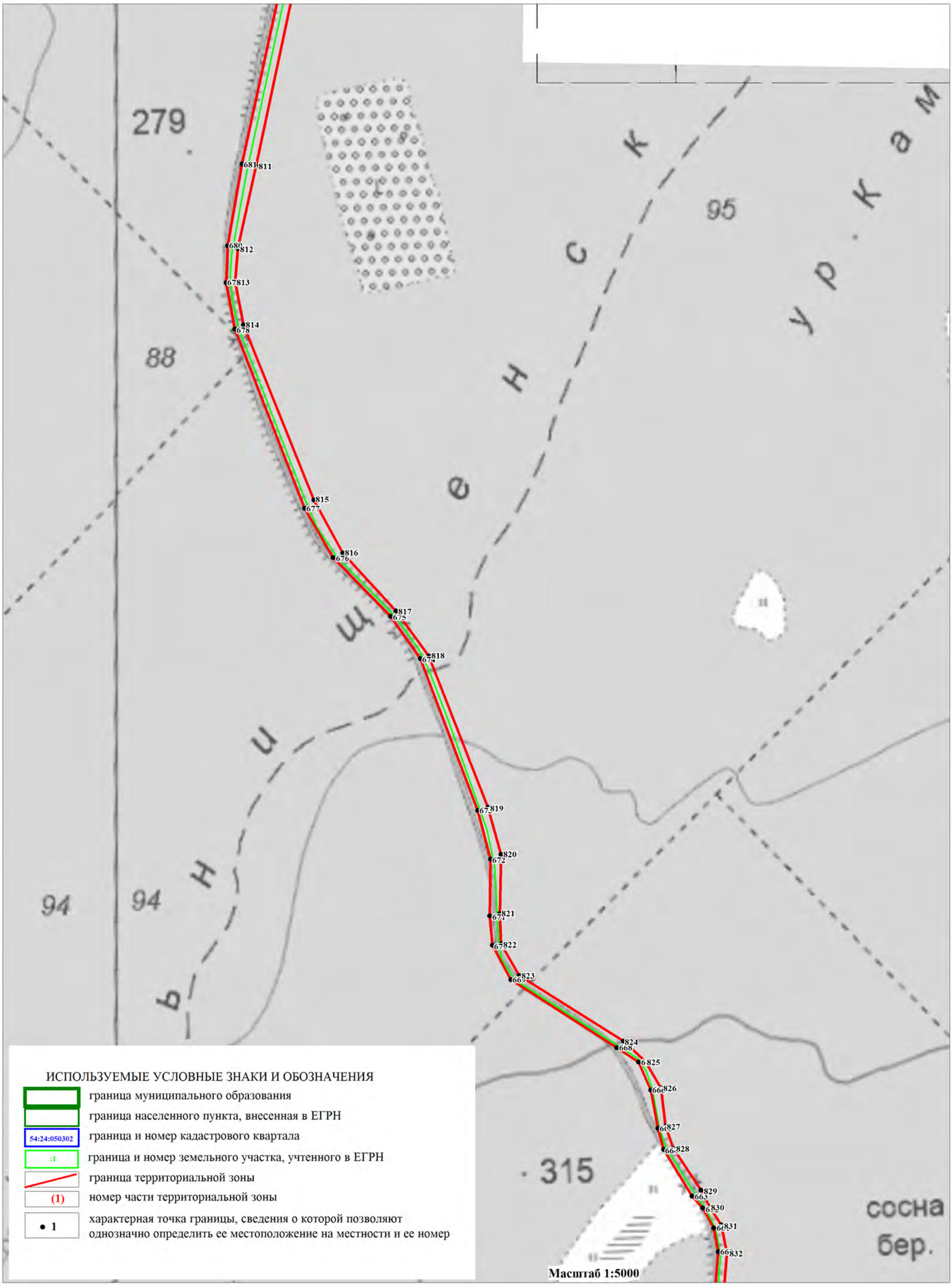

ОПИСАНИЕ МЕСТОПОЛОЖЕНИЯ ГРАНИЦ
ЗОНА ТРАНСПОРТНОЙ ИНФРАСТРУКТУРЫ (Т)

(наименование объекта)

План границ объекта

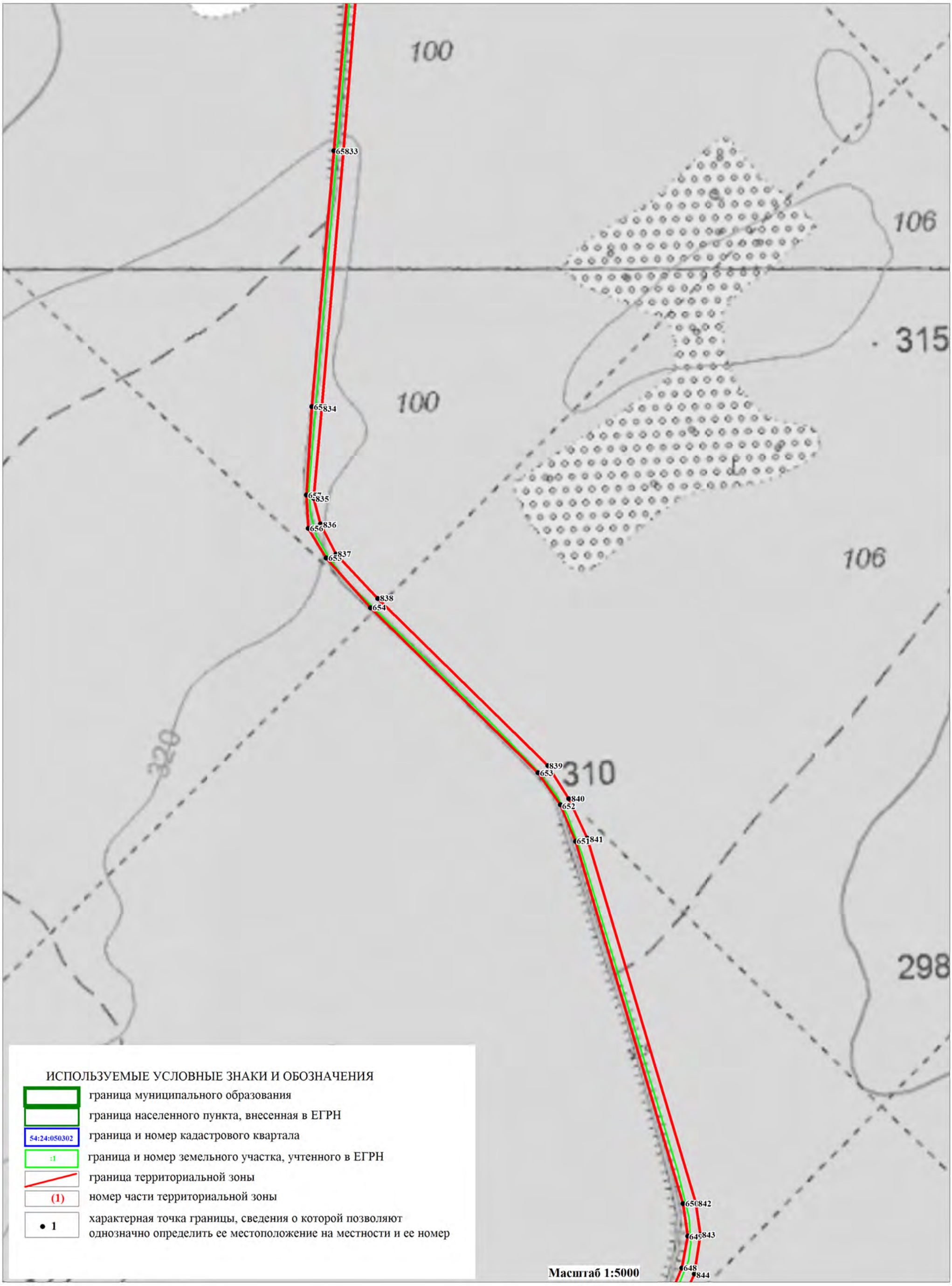

ОПИСАНИЕ МЕСТОПОЛОЖЕНИЯ ГРАНИЦ
ЗОНА ТРАНСПОРТНОЙ ИНФРАСТРУКТУРЫ (Т)

(наименование объекта)

План границ объекта

Лист 27/37

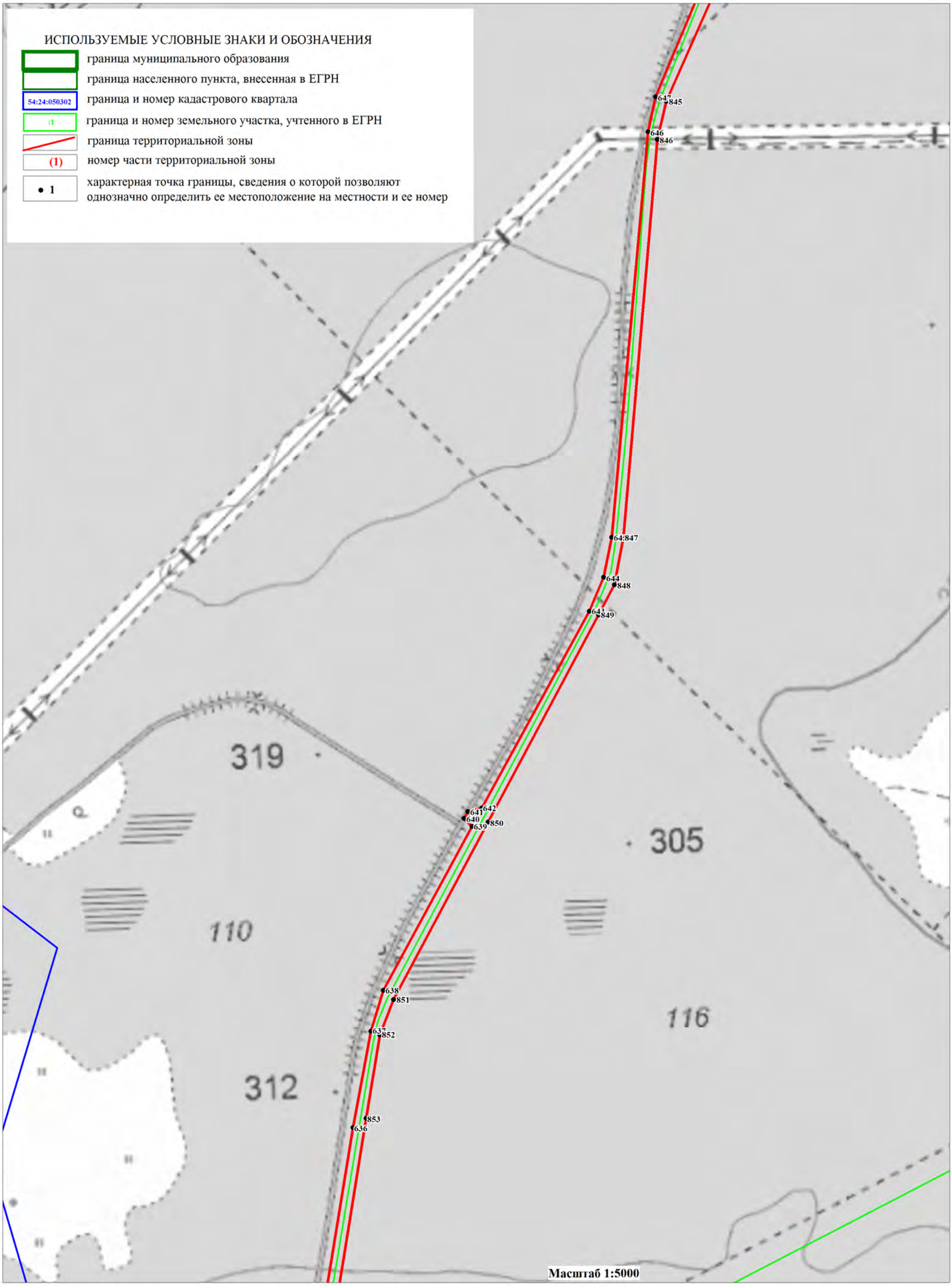

ОПИСАНИЕ МЕСТОПОЛОЖЕНИЯ ГРАНИЦ
ЗОНА ТРАНСПОРТНОЙ ИНФРАСТРУКТУРЫ (Т)

(наименование объекта)

План границ объекта

Лист 28/37

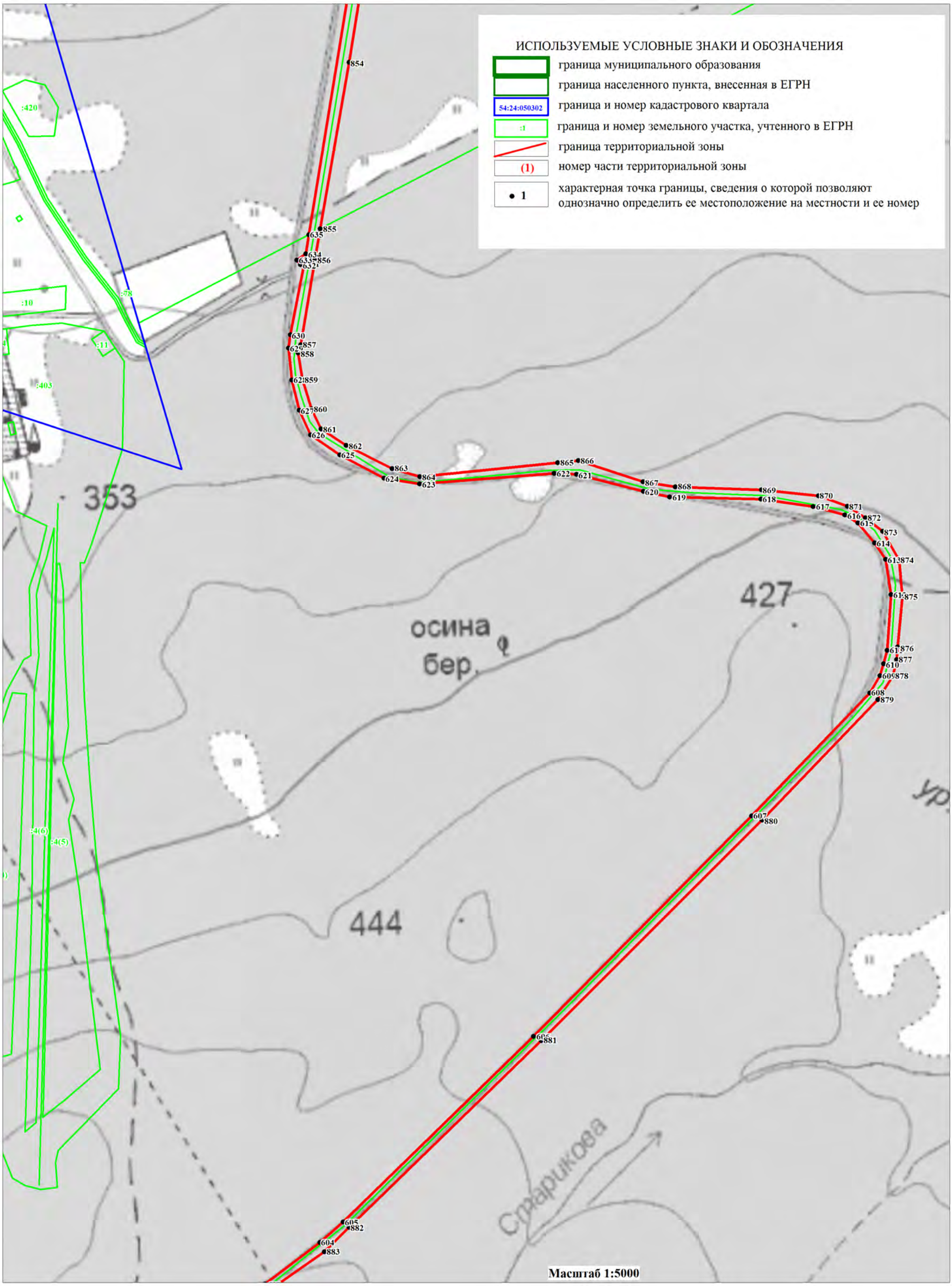

ОПИСАНИЕ МЕСТОПОЛОЖЕНИЯ ГРАНИЦ
ЗОНА ТРАНСПОРТНОЙ ИНФРАСТРУКТУРЫ (Т)

(наименование объекта)

План границ объекта

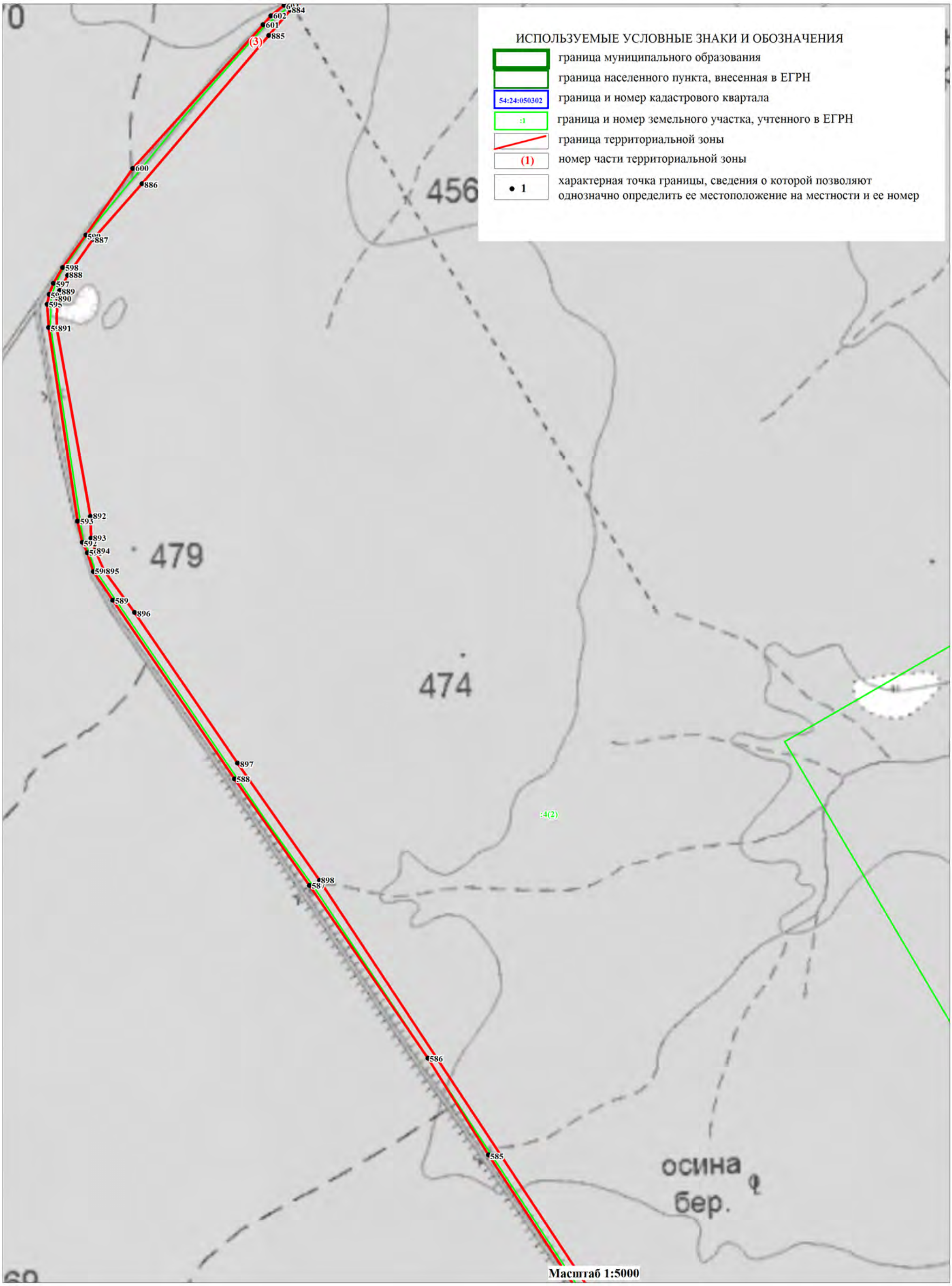

ОПИСАНИЕ МЕСТОПОЛОЖЕНИЯ ГРАНИЦ
ЗОНА ТРАНСПОРТНОЙ ИНФРАСТРУКТУРЫ (Т)

(наименование объекта)

План границ объекта

Лист 30/37

ОПИСАНИЕ МЕСТОПОЛОЖЕНИЯ ГРАНИЦ
ЗОНА ТРАНСПОРТНОЙ ИНФРАСТРУКТУРЫ (Т)

(наименование объекта)

План границ объекта

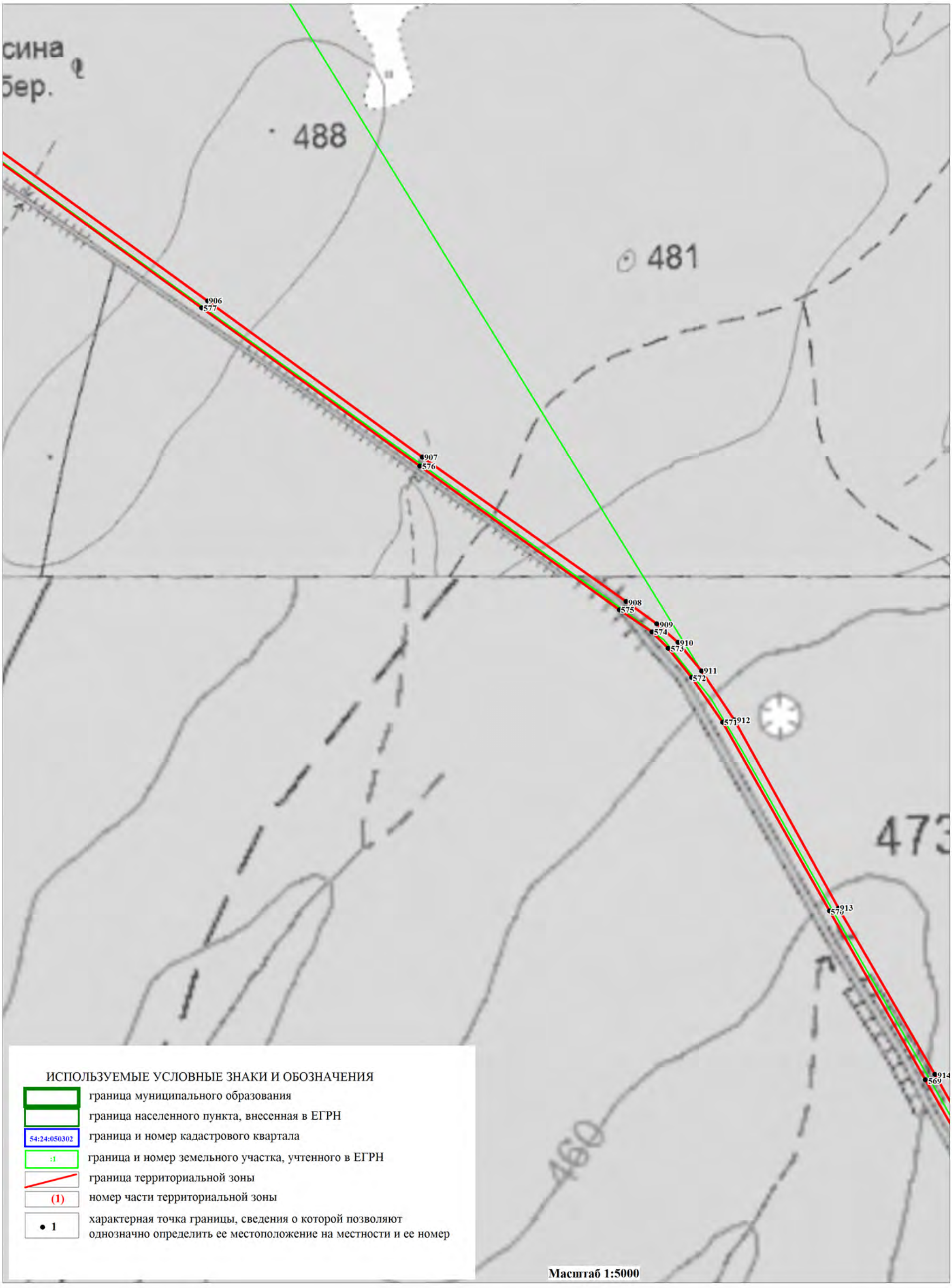

ОПИСАНИЕ МЕСТОПОЛОЖЕНИЯ ГРАНИЦ
ЗОНА ТРАНСПОРТНОЙ ИНФРАСТРУКТУРЫ (Т)

(наименование объекта)

План границ объекта

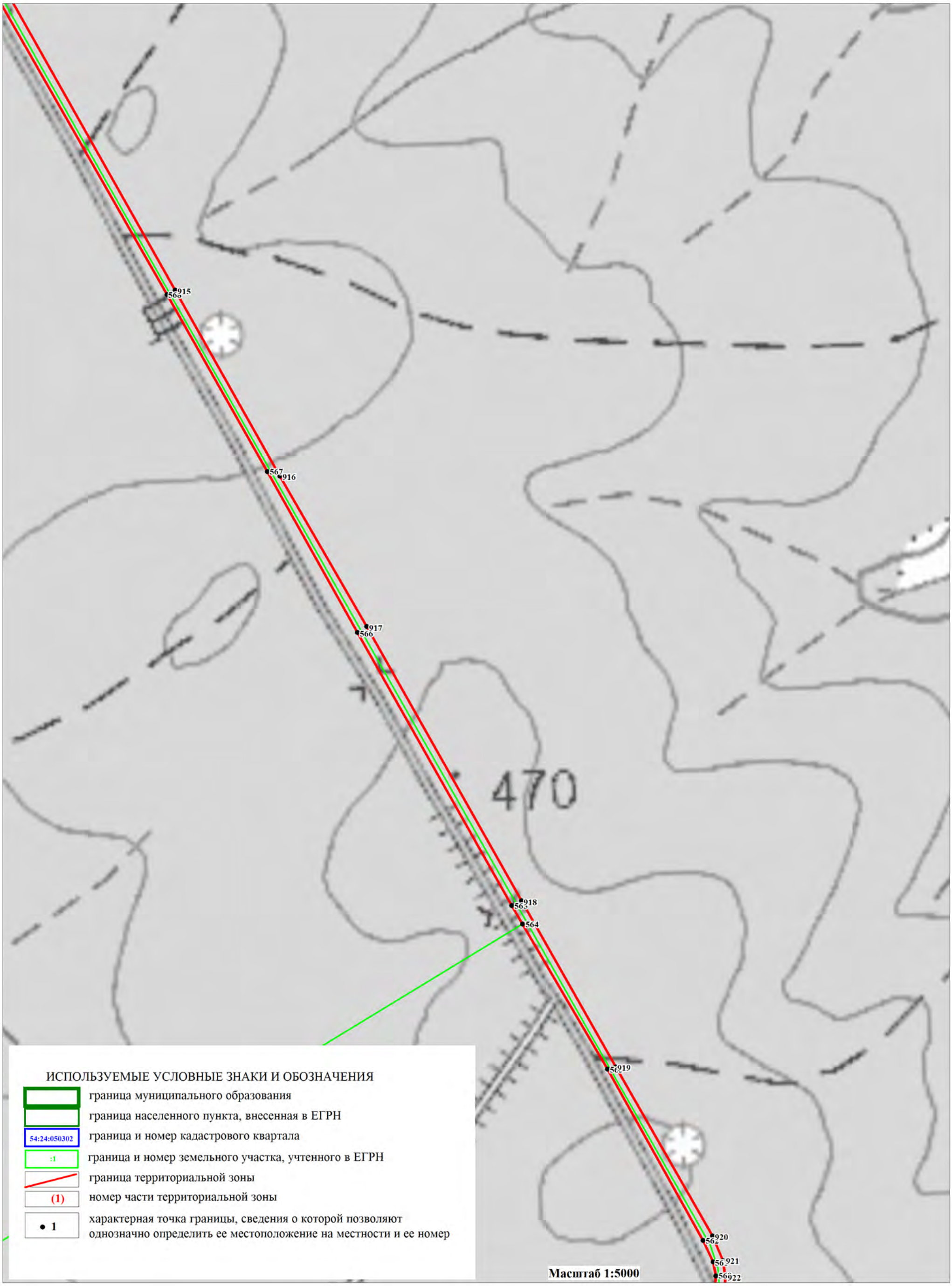

ОПИСАНИЕ МЕСТОПОЛОЖЕНИЯ ГРАНИЦ
ЗОНА ТРАНСПОРТНОЙ ИНФРАСТРУКТУРЫ (Т)

(наименование объекта)

План границ объекта

ОПИСАНИЕ МЕСТОПОЛОЖЕНИЯ ГРАНИЦ
ЗОНА ТРАНСПОРТНОЙ ИНФРАСТРУКТУРЫ (Т)

(наименование объекта)

План границ объекта

Лист 34/37

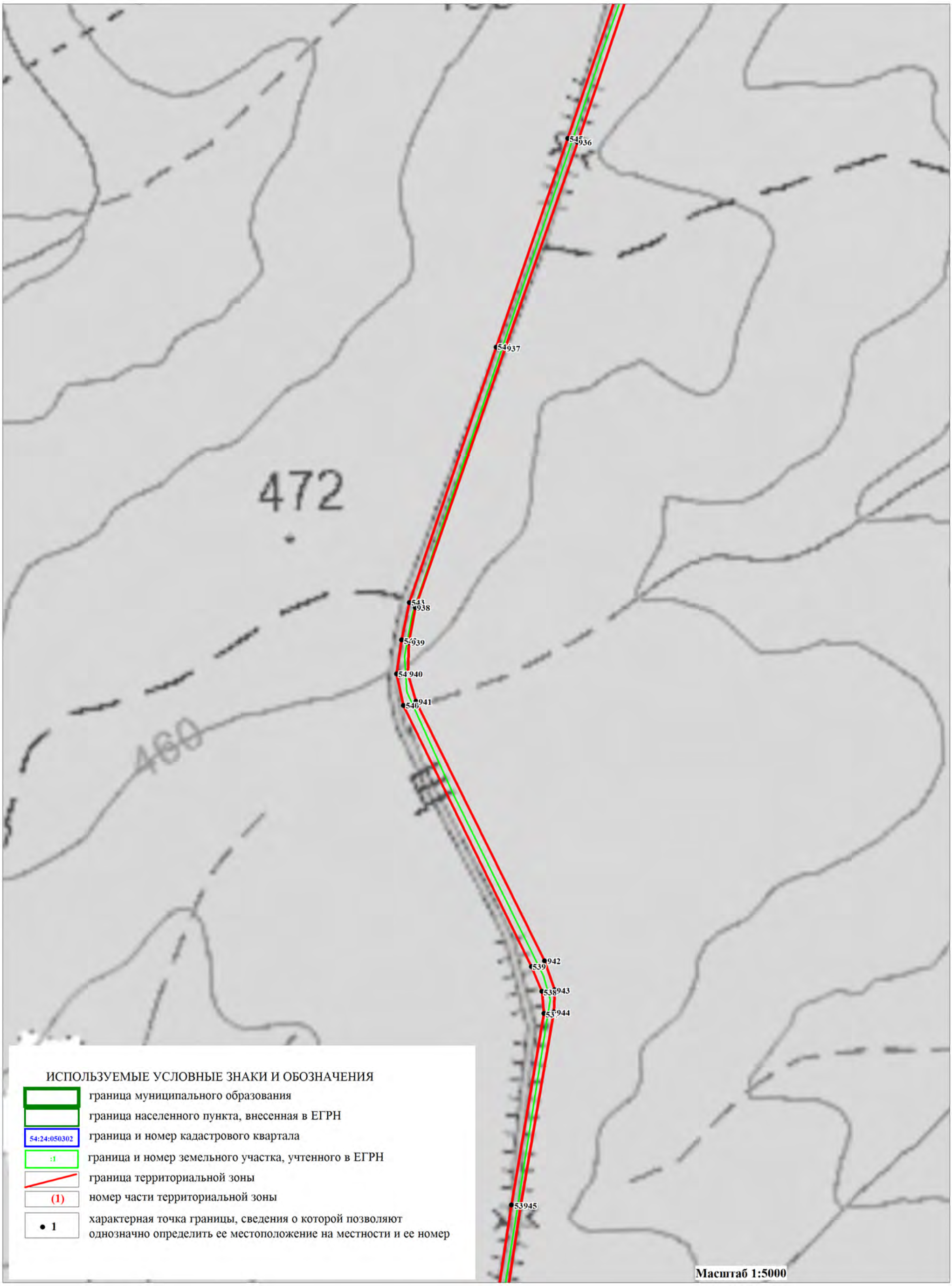

ОПИСАНИЕ МЕСТОПОЛОЖЕНИЯ ГРАНИЦ
ЗОНА ТРАНСПОРТНОЙ ИНФРАСТРУКТУРЫ (Т)

(наименование объекта)

План границ объекта

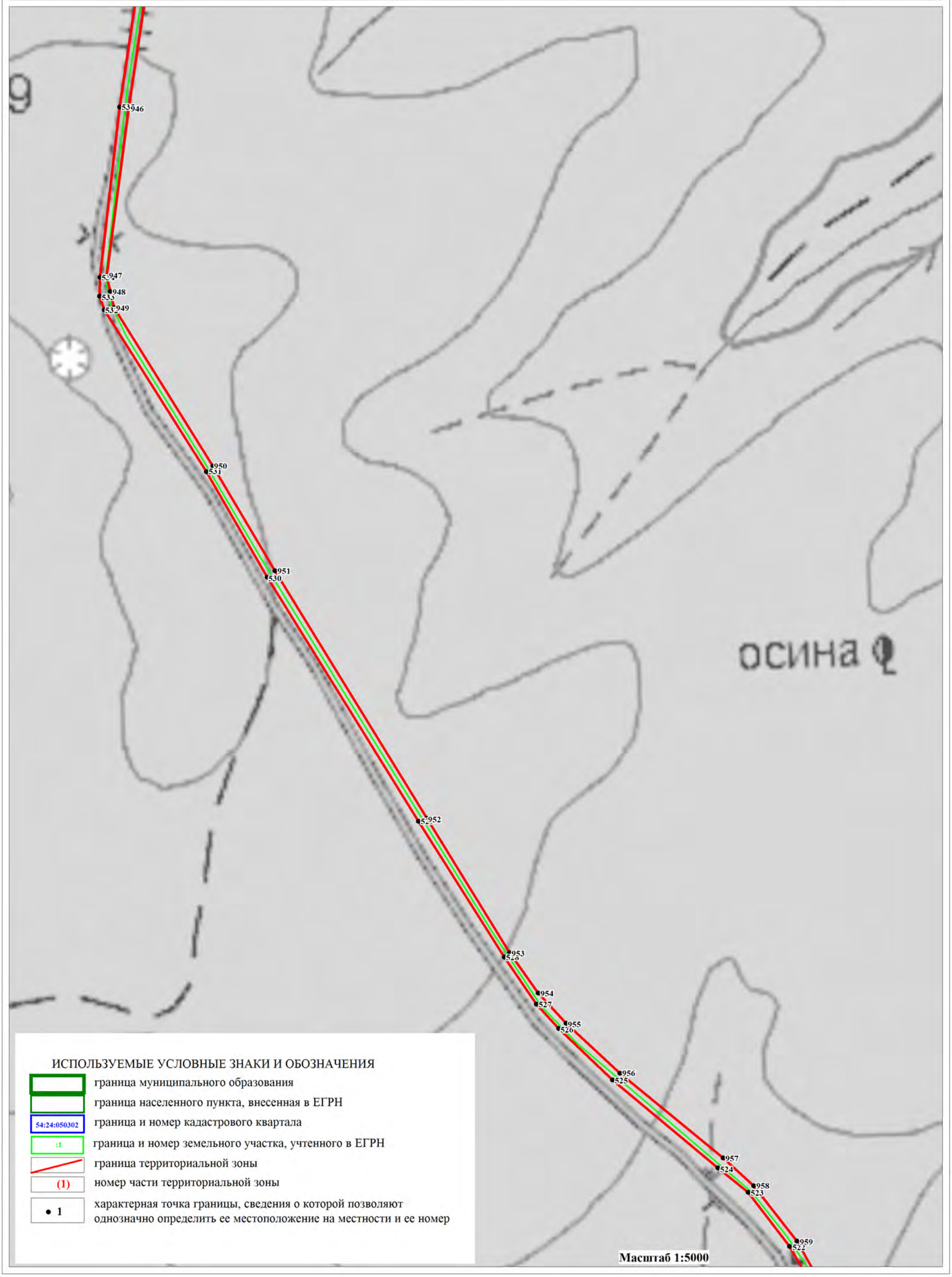

ОПИСАНИЕ МЕСТОПОЛОЖЕНИЯ ГРАНИЦ
ЗОНА ТРАНСПОРТНОЙ ИНФРАСТРУКТУРЫ (Т)

(наименование объекта)

План границ объекта

Лист 36/37

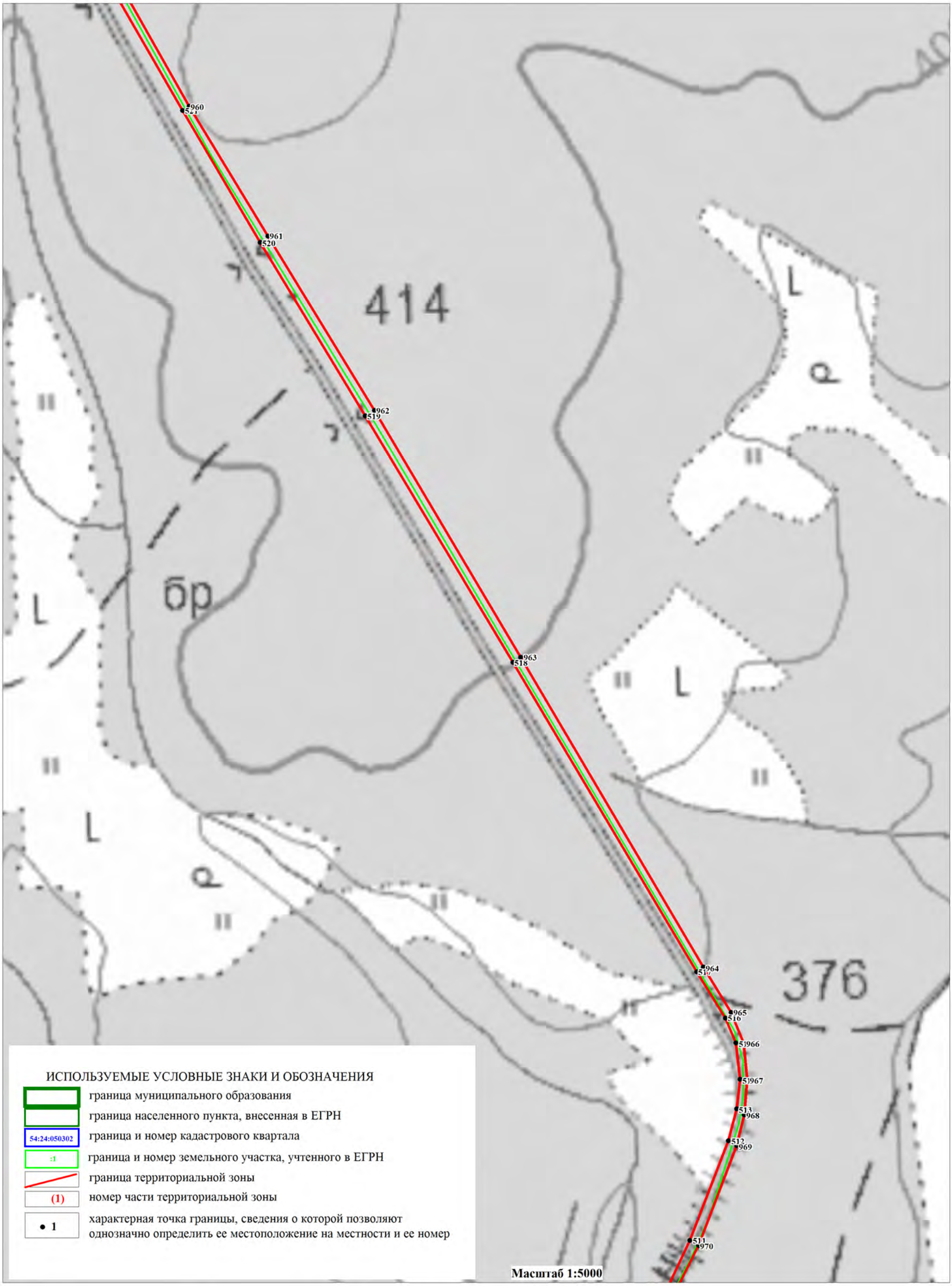

ОПИСАНИЕ МЕСТОПОЛОЖЕНИЯ ГРАНИЦ
ЗОНА ТРАНСПОРТНОЙ ИНФРАСТРУКТУРЫ (Т)

(наименование объекта)

План границ объекта

Лист 37/37

ОПИСАНИЕ МЕСТОПОЛОЖЕНИЯ ГРАНИЦ		
Зона сельскохозяйственного использования (Си)		
(наименование объекта, местоположение границ которого описано (далее объект))		
Сведения об объекте		
№ п/п	Характеристики объекта	Описание характеристик
1	Местоположение объекта	Новосибирская область, Тогучинский район, Коуракский сельсовет, д.Крнево, д.Старогутово, с.Коурак, с.Юрты
2	Площадь объекта +/- величина погрешности определения площадь (Р +/- Дельта Р)	1691170 кв.м.±22758кв.м.
3	Иные характеристики объекта	**Основные виды разрешенного использования земельных участков (предельные размеры земельных участков):** Сельскохозяйственное использование (1.0) (не установлены); Растениеводство (1.1) (не установлены); Выращивание зерновых и иных сельскохозяйственных культур (1.2) (не установлены); Овощеводство (1.3) (не установлены); Выращивание тонизирующих, лекарственных, цветочных культур (1.4) (не установлены); Садоводство (1.5) (не установлены); Выращивание льна и конопли (1.6) (не установлены); Животноводство (1.7) (min- 0,05 га, max – 50,0 га); Скотоводство (1.8) (min- 0,05 га, max – 50,0 га); Звероводство (1.9) (min- 0,05 га, max – 50,0 га); Птицеводство (1.10) (min- 0,05 га, max – 50,0 га); Свиноводство (1.11) (min- 0,05 га, max – 50,0 га); Пчеловодство (1.12) (не установлены); Рыбоводство (1.13) (не установлены); Научное обеспечение сельского хозяйства (1.14) (не установлены); Хранение и переработка сельскохозяйственной продукции (1.15) (min- 0,05 га, max – 50,0 га); Ведение личного подсобного хозяйства на полевых участках (1.16) (min- не установлены, max – 2,5 га); Питомники (1.17) (не установлены); Обеспечение сельскохозяйственного производства (1.18) (min- не установлены, max – 50,0 га) **Условно-разрешенные виды использования земельных участков (предельные размеры земельных участков):** Коммунальное обслуживание (3.1) (min- не установлены, max – 25,0 га); Служебные гаражи (4.9) (min- не установлены, max – 5,0 га); Автомобильный транспорт (7.2) (не установлены); Водные объекты (11.0) (не установлены); Специальное пользование водными объектами (11.2) (не установлены); Гидротехнические сооружения (11.3) (не установлены). **Вспомогательные виды разрешенного использования земельных участков:** Не устанавливается.

ОПИСАНИЕ МЕСТОПОЛОЖЕНИЯ ГРАНИЦ

Зона сельскохозяйственного использования (Си)

(наименование объекта)

Сведения о местоположении границ объекта

1. Система координат МСК НСО, зона 4

2. Сведения о характерных точках границ объекта

Обозначение характерных точек границ	Координаты, м		Метод определения координат характерной точки	Средняя квадратическая погрешность положения характерной точки (M_t), м	Описание обозначения точки на местности (при наличии)
	X	Y			
-	-	-	-	-	-

3. Сведения о характерных точках части (частей) границы объекта

Обозначение характерных точек части границы	Координаты, м		Метод определения координат характерной точки	Средняя квадратическая погрешность положения характерной точки (M_t), м	Описание обозначения точки на местности (при наличии)
	X	Y			
с.Коурак					
	часть №1				
1	464841,71	4309538,20	Картометрический метод	5	-
2	464855,77	4309543,14	Картометрический метод	5	-
3	464872,11	4309547,70	Картометрический метод	5	-
4	464891,87	4309556,82	Картометрический метод	5	-
5	464904,41	4309561,37	Картометрический метод	5	-
6	464911,25	4309566,70	Картометрический метод	5	-
7	464924,93	4309581,51	Картометрический метод	5	-
8	464935,57	4309592,91	Картометрический метод	5	-
9	464945,83	4309603,93	Картометрический метод	5	-
10	464996,08	4309623,73	Картометрический метод	5	-
11	465026,97	4309648,12	Картометрический метод	5	-
12	465039,16	4309649,74	Картометрический метод	5	-
13	465009,65	4309724,01	Картометрический метод	5	-
14	464997,23	4309739,14	Картометрический метод	5	-
15	464974,24	4309720,83	Картометрический метод	5	-
16	464922,87	4309679,06	Картометрический метод	5	-
17	464869,76	4309634,13	Картометрический метод	5	-
18	464826,34	4309677,68	Картометрический метод	5	-
19	464781,88	4309609,45	Картометрический метод	5	-
1	464841,71	4309538,20	Картометрический метод	5	-
	часть №2				
20	466471,77	4310913,77	Картометрический метод	5	-
21	466592,49	4310926,32	Картометрический метод	5	-
22	466730,44	4310943,12	Картометрический метод	5	-
23	466735,38	4310943,62	Картометрический метод	5	-
24	466741,60	4310944,24	Картометрический метод	5	-
25	466862,14	4310956,28	Картометрический метод	5	-
26	466871,65	4310951,74	Картометрический метод	5	-
27	466890,02	4310974,28	Картометрический метод	5	-
28	466895,87	4311072,80	Картометрический метод	5	-
29	466901,71	4311187,20	Картометрический метод	5	-
30	466904,22	4311238,13	Картометрический метод	5	-
31	466471,59	4311277,51	Картометрический метод	5	-
32	466467,08	4311253,29	Картометрический метод	5	-
33	466451,55	4311178,33	Картометрический метод	5	-

34	466467,82	4311030,64	Картометрический метод	5	-
20	466471,77	4310913,77	Картометрический метод	5	-
	часть №3				
35	466298,85	4311296,21	Картометрический метод	5	-
36	466270,82	4311244,25	Картометрический метод	5	-
37	466228,54	4311121,93	Картометрический метод	5	-
38	466191,77	4311060,36	Картометрический метод	5	-
39	466402,13	4311008,85	Картометрический метод	5	-
40	466417,10	4311062,26	Картометрический метод	5	-
41	466449,82	4311053,59	Картометрический метод	5	-
42	466434,86	4311180,44	Картометрический метод	5	-
43	466454,30	4311278,99	Картометрический метод	5	-
44	466406,96	4311283,41	Картометрический метод	5	-
45	466315,28	4311315,13	Картометрический метод	5	-
35	466298,85	4311296,21	Картометрический метод	5	-
	часть №4				
46	466459,17	4311997,97	Картометрический метод	5	-
47	466415,16	4311591,15	Картометрический метод	5	-
48	466415,16	4311560,73	Картометрический метод	5	-
49	466336,50	4311339,28	Картометрический метод	5	-
50	466413,77	4311310,74	Картометрический метод	5	-
51	466461,74	4311306,36	Картометрический метод	5	-
52	466538,62	4311301,84	Картометрический метод	5	-
53	466614,60	4311295,51	Картометрический метод	5	-
54	466671,53	4311285,20	Картометрический метод	5	-
55	466771,00	4311277,80	Картометрический метод	5	-
56	466819,46	4311272,58	Картометрический метод	5	-
57	466886,44	4311261,20	Картометрический метод	5	-
58	466903,01	4311260,81	Картометрический метод	5	-
59	466893,38	4311441,86	Картометрический метод	5	-
60	466885,87	4311452,72	Картометрический метод	5	-
61	466900,88	4311507,00	Картометрический метод	5	-
62	466906,72	4311516,19	Картометрический метод	5	-
63	466920,92	4311557,10	Картометрический метод	5	-
64	466927,60	4311573,80	Картометрический метод	5	-
65	467003,58	4311761,68	Картометрический метод	5	-
66	466950,14	4311786,73	Картометрический метод	5	-
67	466936,78	4311794,24	Картометрический метод	5	-
68	466888,37	4311814,28	Картометрический метод	5	-
69	466872,49	4311821,80	Картометрический метод	5	-
70	466773,96	4311863,54	Картометрический метод	5	-
71	466749,76	4311874,38	Картометрический метод	5	-
72	466734,71	4311877,74	Картометрический метод	5	-
73	466717,18	4311886,92	Картометрический метод	5	-
74	466702,98	4311891,93	Картометрический метод	5	-
75	466659,56	4311911,13	Картометрический метод	5	-
46	466459,17	4311997,97	Картометрический метод	5	-
д.Конево					
	часть №5				
76	467206,32	4314092,68	Картометрический метод	5	-
77	466996,43	4314045,75	Картометрический метод	5	-
78	467043,74	4313676,80	Картометрический метод	5	-
79	467053,13	4313686,04	Картометрический метод	5	-
80	467080,32	4313674,18	Картометрический метод	5	-
81	467113,82	4313668,59	Картометрический метод	5	-
82	467203,79	4313634,42	Картометрический метод	5	-
83	467228,19	4313630,24	Картометрический метод	5	-
84	467284,01	4313616,29	Картометрический метод	5	-
85	467297,25	4313610,72	Картометрический метод	5	-

86	467311,90	4313605,14	Картометрический метод	5	-
87	467336,31	4313699,28	Картометрический метод	5	-
88	467298,37	4313709,07	Картометрический метод	5	-
89	467308,13	4313760,68	Картометрический метод	5	-
90	467330,44	4313830,43	Картометрический метод	5	-
91	467203,52	4313872,28	Картометрический метод	5	-
92	467183,98	4313882,03	Картометрический метод	5	-
93	467255,13	4314061,99	Картометрический метод	5	-
94	467259,32	4314088,49	Картометрический метод	5	-
95	467237,00	4314096,87	Картометрический метод	5	-
76	467206,32	4314092,68	Картометрический метод	5	-
	часть №6				
96	467140,35	4314697,26	Картометрический метод	5	-
97	467106,39	4314677,53	Картометрический метод	5	-
98	467299,59	4314637,49	Картометрический метод	5	-
99	467253,73	4314748,19	Картометрический метод	5	-
96	467140,35	4314697,26	Картометрический метод	5	-
	часть №7				
100	467499,85	4314963,63	Картометрический метод	5	-
101	467419,24	4314823,59	Картометрический метод	5	-
102	467269,42	4314757,29	Картометрический метод	5	-
103	467320,84	4314633,09	Картометрический метод	5	-
104	467391,33	4314618,47	Картометрический метод	5	-
105	467396,89	4314613,61	Картометрический метод	5	-
106	467422,61	4314599,70	Картометрический метод	5	-
107	467436,51	4314591,35	Картометрический метод	5	-
108	467464,31	4314649,74	Картометрический метод	5	-
109	467496,98	4314721,32	Картометрический метод	5	-
110	467541,46	4314808,19	Картометрический метод	5	-
111	467578,46	4314927,62	Картометрический метод	5	-
100	467499,85	4314963,63	Картометрический метод	5	-
с.Юрты					
	часть №8				
112	467808,37	4317271,18	Картометрический метод	5	-
113	467762,45	4317257,78	Картометрический метод	5	-
114	467774,98	4317209,54	Картометрический метод	5	-
115	467775,00	4317209,44	Картометрический метод	5	-
116	467775,94	4317206,08	Картометрический метод	5	-
117	467775,81	4317204,70	Картометрический метод	5	-
118	467794,29	4317092,22	Картометрический метод	5	-
119	467945,85	4317090,90	Картометрический метод	5	-
120	467922,14	4317154,32	Картометрический метод	5	-
121	467924,65	4317235,08	Картометрический метод	5	-
122	467925,60	4317259,51	Картометрический метод	5	-
123	467927,40	4317305,28	Картометрический метод	5	-
124	467895,93	4317305,66	Картометрический метод	5	-
125	467854,35	4317306,27	Картометрический метод	5	-
126	467810,78	4317307,50	Картометрический метод	5	-
112	467808,37	4317271,18	Картометрический метод	5	-
	часть №9				
127	468109,14	4317081,43	Картометрический метод	5	-
128	468186,09	4317081,57	Картометрический метод	5	-
129	468197,99	4317125,60	Картометрический метод	5	-
130	468202,84	4317148,48	Картометрический метод	5	-
131	468223,68	4317208,36	Картометрический метод	5	-
132	468223,32	4317209,55	Картометрический метод	5	-
133	468266,17	4317321,73	Картометрический метод	5	-
134	468272,20	4317335,49	Картометрический метод	5	-

135	468313,77	4317439,25	Картометрический метод	5	-
136	468323,75	4317473,72	Картометрический метод	5	-
137	468333,03	4317501,51	Картометрический метод	5	-
138	468365,57	4317571,64	Картометрический метод	5	-
139	468406,37	4317669,56	Картометрический метод	5	-
140	468506,33	4317866,41	Картометрический метод	5	-
141	468494,75	4317873,09	Картометрический метод	5	-
142	468488,97	4317892,86	Картометрический метод	5	-
143	468487,26	4318190,31	Картометрический метод	5	-
144	468485,43	4318235,97	Картометрический метод	5	-
145	468394,46	4318267,87	Картометрический метод	5	-
146	468393,49	4318329,76	Картометрический метод	5	-
147	468318,28	4318360,07	Картометрический метод	5	-
148	468283,89	4318236,58	Картометрический метод	5	-
149	468287,56	4318033,27	Картометрический метод	5	-
150	468191,92	4317717,65	Картометрический метод	5	-
151	468139,02	4317440,08	Картометрический метод	5	-
152	468064,36	4317215,50	Картометрический метод	5	-
153	468069,23	4317104,79	Картометрический метод	5	-
154	468059,29	4317088,11	Картометрический метод	5	-
127	468109,14	4317081,43	Картометрический метод	5	-
155	468097,26	4317216,27	Картометрический метод	5	-
156	468121,82	4317205,19	Картометрический метод	5	-
157	468132,08	4317226,79	Картометрический метод	5	-
158	468107,10	4317238,06	Картометрический метод	5	-
155	468097,26	4317216,27	Картометрический метод	5	-
	часть №10				
159	468994,21	4317781,88	Картометрический метод	5	-
160	468864,30	4317847,15	Картометрический метод	5	-
161	468815,65	4317753,72	Картометрический метод	5	-
162	468787,49	4317769,08	Картометрический метод	5	-
163	468781,73	4317757,44	Картометрический метод	5	-
164	468670,37	4317584,76	Картометрический метод	5	-
165	468537,25	4317657,72	Картометрический метод	5	-
166	468473,89	4317547,64	Картометрический метод	5	-
167	468783,01	4317386,36	Картометрический метод	5	-
168	468838,69	4317494,52	Картометрический метод	5	-
159	468994,21	4317781,88	Картометрический метод	5	-
	часть №11				
169	468726,79	4319038,28	Картометрический метод	5	-
170	468559,45	4319069,08	Картометрический метод	5	-
171	468531,75	4318949,38	Картометрический метод	5	-
172	468486,10	4318821,08	Картометрический метод	5	-
173	468494,51	4318816,93	Картометрический метод	5	-
174	468556,10	4318791,37	Картометрический метод	5	-
175	468590,13	4318779,89	Картометрический метод	5	-
176	468636,50	4318731,19	Картометрический метод	5	-
177	468604,06	4318620,87	Картометрический метод	5	-
178	468515,30	4318441,27	Картометрический метод	5	-
179	468464,12	4318454,63	Картометрический метод	5	-
180	468442,61	4318395,79	Картометрический метод	5	-
181	468375,61	4318414,89	Картометрический метод	5	-
182	468350,74	4318421,98	Картометрический метод	5	-
183	468337,24	4318377,61	Картометрический метод	5	-
184	468358,60	4318356,73	Картометрический метод	5	-
185	468405,45	4318340,70	Картометрический метод	5	-
186	468409,69	4318284,96	Картометрический метод	5	-
187	468500,09	4318247,89	Картометрический метод	5	-

188	468503,09	4317895,30	Картометрический метод	5	-
189	468510,37	4317874,68	Картометрический метод	5	-
190	468562,71	4317981,51	Картометрический метод	5	-
191	468582,69	4318016,75	Картометрический метод	5	-
192	468594,23	4318045,29	Картометрический метод	5	-
193	468652,57	4318167,11	Картометрический метод	5	-
194	468694,69	4318239,47	Картометрический метод	5	-
195	468768,93	4318387,95	Картометрический метод	5	-
196	468855,02	4318563,63	Картометрический метод	5	-
197	468871,65	4318594,35	Картометрический метод	5	-
198	468876,22	4318603,71	Картометрический метод	5	-
199	468908,77	4318670,41	Картометрический метод	5	-
200	468940,97	4318730,21	Картометрический метод	5	-
201	468943,78	4318729,98	Картометрический метод	5	-
202	469004,45	4318896,04	Картометрический метод	5	-
203	469045,84	4319028,75	Картометрический метод	5	-
204	469025,43	4319036,70	Картометрический метод	5	-
205	469006,00	4318984,15	Картометрический метод	5	-
206	468949,72	4319004,97	Картометрический метод	5	-
207	468969,52	4319058,49	Картометрический метод	5	-
208	468929,01	4319074,28	Картометрический метод	5	-
209	468778,80	4319159,57	Картометрический метод	5	-
210	468764,11	4319165,20	Картометрический метод	5	-
169	468726,79	4319038,28	Картометрический метод	5	-
	часть №12				
211	469033,32	4319861,66	Картометрический метод	5	-
212	469036,57	4319781,28	Картометрический метод	5	-
213	469038,90	4319714,42	Картометрический метод	5	-
214	468925,74	4319707,04	Картометрический метод	5	-
215	468904,15	4319623,24	Картометрический метод	5	-
216	468810,96	4319586,54	Картометрический метод	5	-
217	468805,98	4319556,00	Картометрический метод	5	-
218	468876,69	4319539,28	Картометрический метод	5	-
219	468827,64	4319242,38	Картометрический метод	5	-
220	468767,80	4319188,96	Картометрический метод	5	-
221	468782,49	4319181,62	Картометрический метод	5	-
222	468795,96	4319174,46	Картометрический метод	5	-
223	468809,00	4319167,16	Картометрический метод	5	-
224	468822,57	4319159,84	Картометрический метод	5	-
225	468836,43	4319152,02	Картометрический метод	5	-
226	468850,25	4319143,45	Картометрический метод	5	-
227	468863,60	4319134,63	Картометрический метод	5	-
228	468876,68	4319126,44	Картометрический метод	5	-
229	468889,68	4319118,75	Картометрический метод	5	-
230	468903,38	4319111,44	Картометрический метод	5	-
231	468917,01	4319103,88	Картометрический метод	5	-
232	468930,12	4319096,69	Картометрический метод	5	-
233	468953,39	4319087,13	Картометрический метод	5	-
234	468970,90	4319079,90	Картометрический метод	5	-
235	468994,84	4319072,07	Картометрический метод	5	-
236	469028,63	4319062,16	Картометрический метод	5	-
237	469049,53	4319046,54	Картометрический метод	5	-
238	469057,98	4319085,95	Картометрический метод	5	-
239	469064,39	4319119,90	Картометрический метод	5	-
240	469067,47	4319145,92	Картометрический метод	5	-
241	469072,32	4319191,68	Картометрический метод	5	-
242	469075,63	4319237,97	Картометрический метод	5	-
243	469075,89	4319247,18	Картометрический метод	5	-
244	469075,41	4319318,15	Картометрический метод	5	-

245	469067,18	4319550,04	Картометрический метод	5	-
246	469050,21	4319876,00	Картометрический метод	5	-
247	469043,53	4319997,34	Картометрический метод	5	-
248	469041,99	4320121,24	Картометрический метод	5	-
249	469035,92	4320251,89	Картометрический метод	5	-
250	468884,35	4320274,29	Картометрический метод	5	-
251	468898,81	4320078,86	Картометрический метод	5	-
252	468940,10	4319982,32	Картометрический метод	5	-
253	469028,31	4319993,17	Картометрический метод	5	-
211	469033,32	4319861,66	Картометрический метод	5	-
	часть №13				
254	468916,67	4319926,25	Картометрический метод	5	-
255	468745,53	4319934,53	Картометрический метод	5	-
256	468672,83	4319573,30	Картометрический метод	5	-
257	468605,60	4319586,06	Картометрический метод	5	-
258	468595,89	4319548,76	Картометрический метод	5	-
259	468595,98	4319545,41	Картометрический метод	5	-
260	468596,10	4319535,98	Картометрический метод	5	-
261	468595,41	4319529,26	Картометрический метод	5	-
262	468592,79	4319513,66	Картометрический метод	5	-
263	468655,34	4319496,91	Картометрический метод	5	-
264	468669,17	4319555,12	Картометрический метод	5	-
265	468863,25	4319627,56	Картометрический метод	5	-
266	468889,44	4319643,92	Картометрический метод	5	-
267	468905,00	4319707,12	Картометрический метод	5	-
254	468916,67	4319926,25	Картометрический метод	5	-
д.Старогутово					
	часть №14				
268	456115,82	4306409,20	Картометрический метод	5	-
269	456075,73	4306382,74	Картометрический метод	5	-
270	456046,83	4306357,10	Картометрический метод	5	-
271	456068,38	4306355,18	Картометрический метод	5	-
272	456064,80	4306358,04	Картометрический метод	5	-
273	456077,36	4306373,39	Картометрический метод	5	-
274	456087,59	4306360,37	Картометрический метод	5	-
275	456096,43	4306351,54	Картометрический метод	5	-
276	456138,44	4306381,74	Картометрический метод	5	-
277	456132,04	4306394,53	Картометрический метод	5	-
278	456131,40	4306411,17	Картометрический метод	5	-
268	456115,82	4306409,20	Картометрический метод	5	-
Коуракский сельсовет					
	часть №15				
279	471666,25	4308152,85	Картометрический метод	5	-
280	471645,18	4308133,82	Картометрический метод	5	-
281	471617,34	4308108,33	Картометрический метод	5	-
282	471571,94	4308063,82	Картометрический метод	5	-
283	471579,76	4308056,59	Картометрический метод	5	-
284	471521,48	4307999,67	Картометрический метод	5	-
285	471583,58	4307915,62	Картометрический метод	5	-
286	471625,48	4307956,29	Картометрический метод	5	-
287	471780,15	4308105,25	Картометрический метод	5	-
288	471736,79	4308122,52	Картометрический метод	5	-
279	471666,25	4308152,85	Картометрический метод	5	-

ОПИСАНИЕ МЕСТОПОЛОЖЕНИЯ ГРАНИЦ

Зона сельскохозяйственного использования (Си)

(наименование объекта)

Сведения о местоположении измененных (уточненных) границ объекта

1. Система координат МСК НСО, зона 4

2. Сведения о характерных точках границ объекта

Обозначение характерных точек границ	Существующие координаты, м		Измененные (уточненные) координаты, м		Метод определения координат характерной точки	Средняя квадратическая погрешность положения характерной точки (M_t), м	Описание обозначения точки на местности (при наличии)
	X	Y	X	Y			
-	-	-	-	-	-		-
-	-	-	-	-	-		-

3. Сведения о характерных точках части (частей) границы объекта

Обозначение характерных точек части границы	Существующие координаты, м		Измененные (уточненные) координаты, м		Метод определения координат характерной точки	Средняя квадратическая погрешность положения характерной точки (M_t), м	Описание обозначения точки на местности (при наличии)
	X	Y	X	Y			
Часть №1							
-	-	-	-	-	-	-	-
-	-	-	-	-	-	-	-

ОПИСАНИЕ МЕСТОПОЛОЖЕНИЯ ГРАНИЦ
ЗОНА СЕЛЬСКОХОЗЯЙСТВЕННОГО ИСПОЛЬЗОВАНИЯ (СИ)

(наименование объекта)

План границ объекта

Лист 1/9

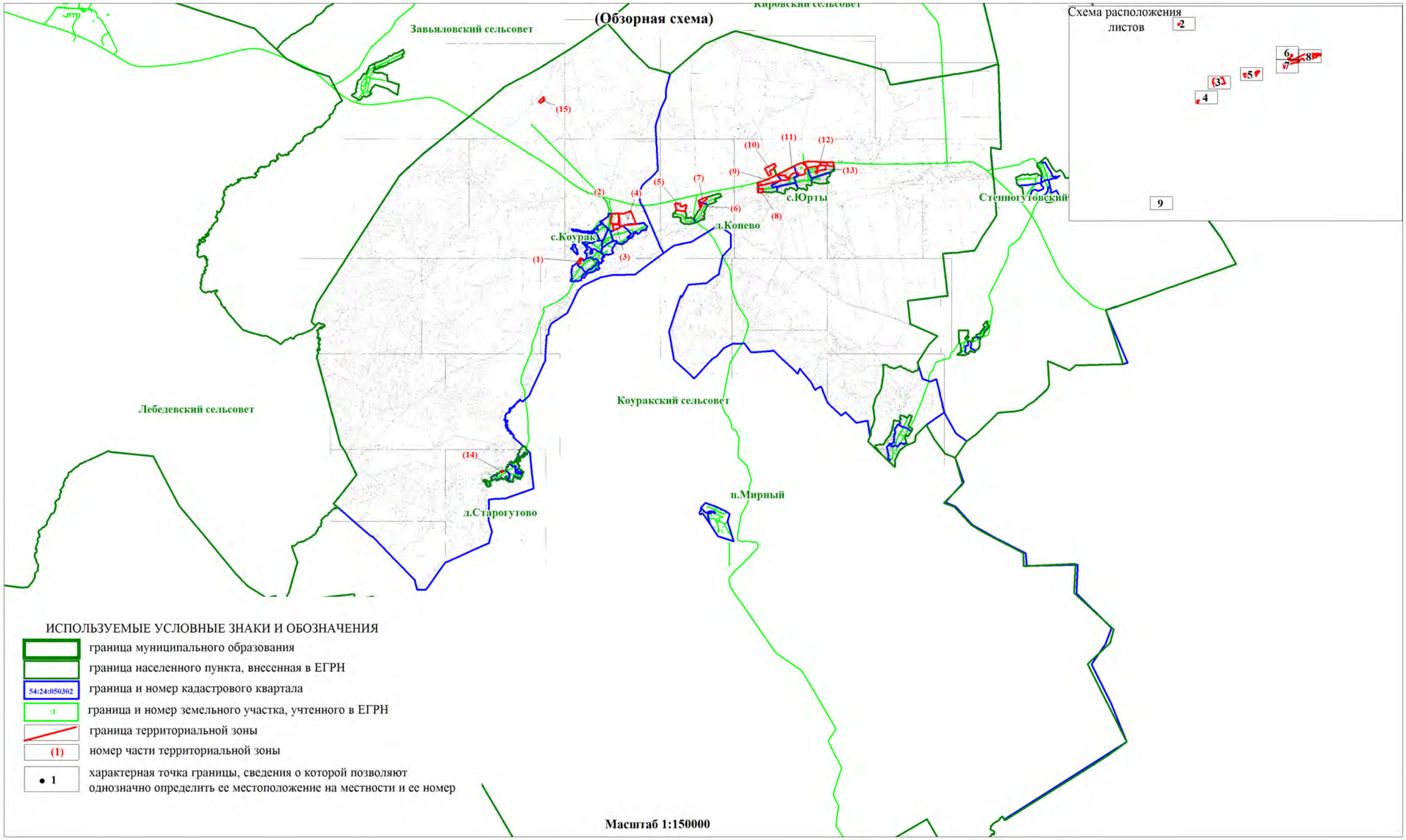

ОПИСАНИЕ МЕСТОПОЛОЖЕНИЯ ГРАНИЦ
ЗОНА СЕЛЬСКОХОЗЯЙСТВЕННОГО ИСПОЛЬЗОВАНИЯ (СИ)

(наименование объекта)

План границ объекта

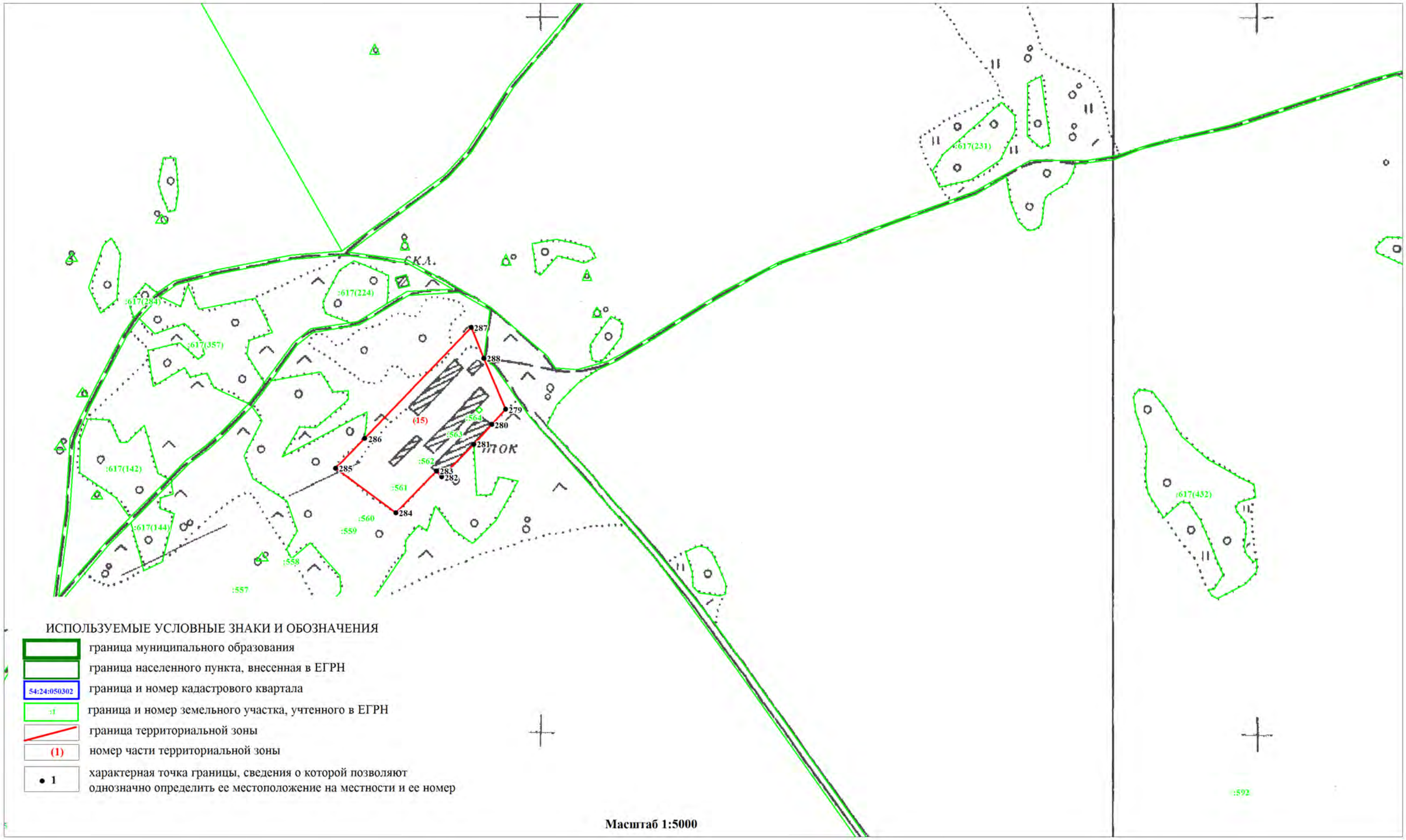

Масштаб 1:5000

ОПИСАНИЕ МЕСТОПОЛОЖЕНИЯ ГРАНИЦ
ЗОНА СЕЛЬСКОХОЗЯЙСТВЕННОГО ИСПОЛЬЗОВАНИЯ (СИ)

(наименование объекта)

План границ объекта

Лист 3/9

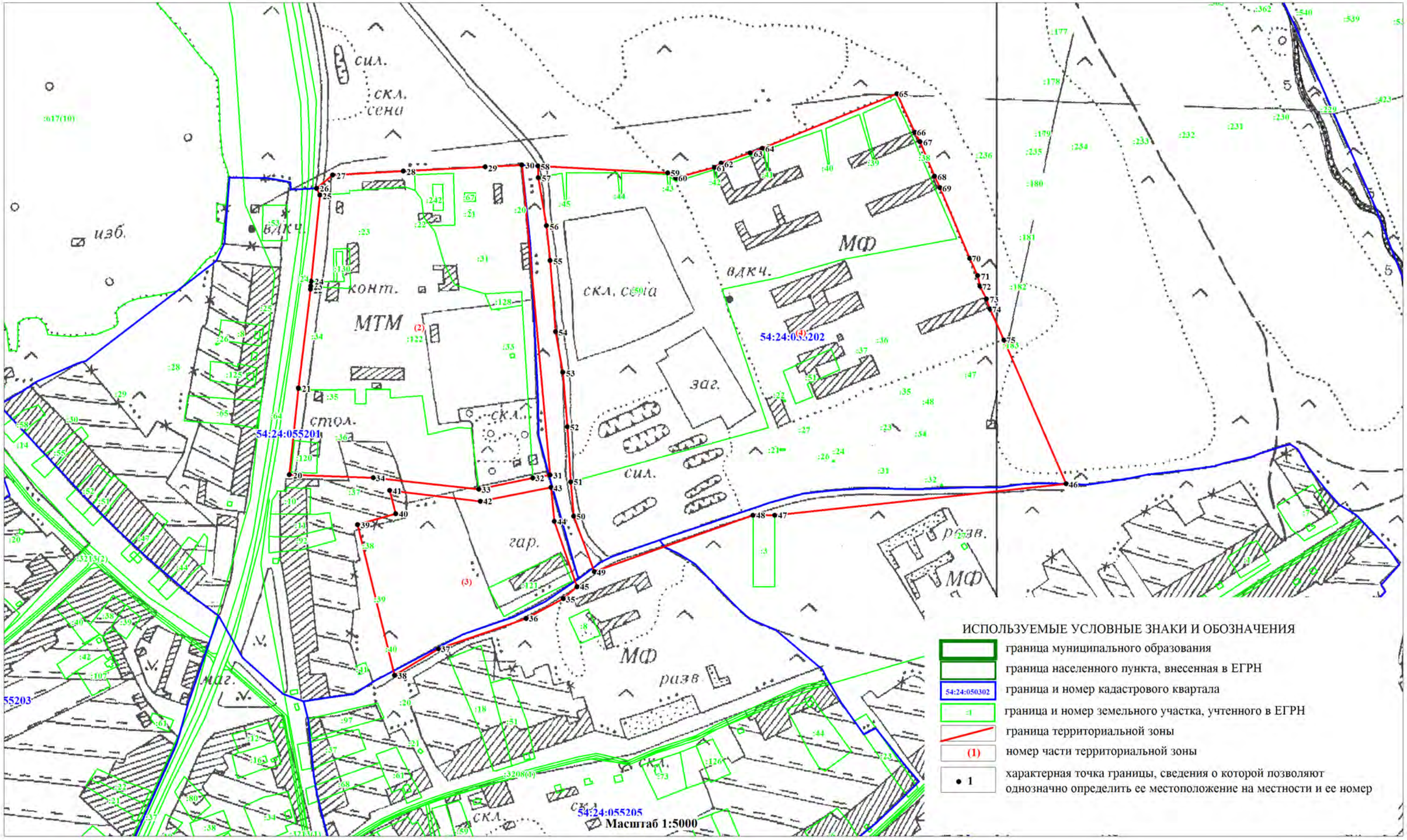

ОПИСАНИЕ МЕСТОПОЛОЖЕНИЯ ГРАНИЦ
ЗОНА СЕЛЬСКОХОЗЯЙСТВЕННОГО ИСПОЛЬЗОВАНИЯ (СИ)

(наименование объекта)

План границ объекта

Лист 4/9

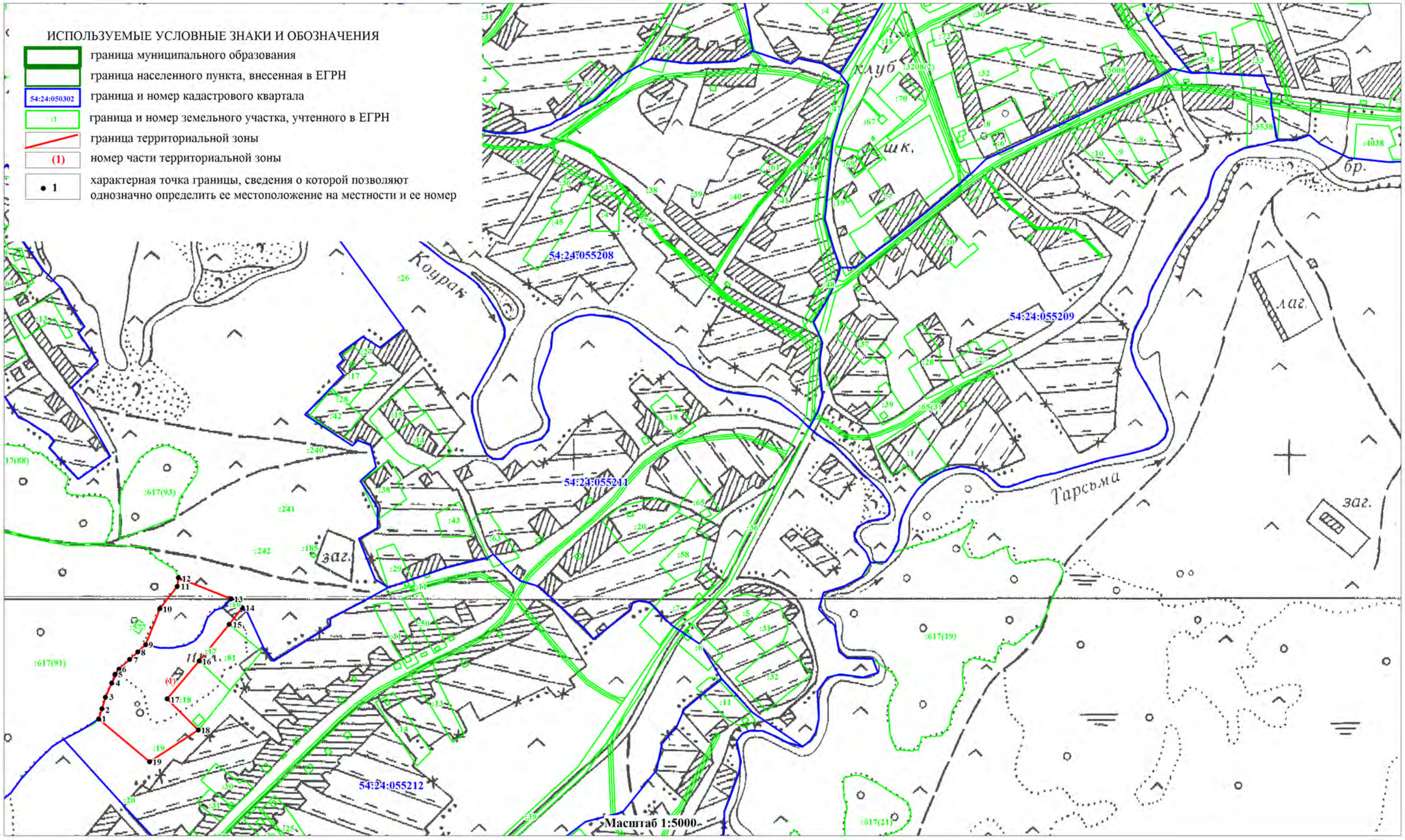

ОПИСАНИЕ МЕСТОПОЛОЖЕНИЯ ГРАНИЦ
ЗОНА СЕЛЬСКОХОЗЯЙСТВЕННОГО ИСПОЛЬЗОВАНИЯ (СИ)

(наименование объекта)

План границ объекта

Лист 5/9

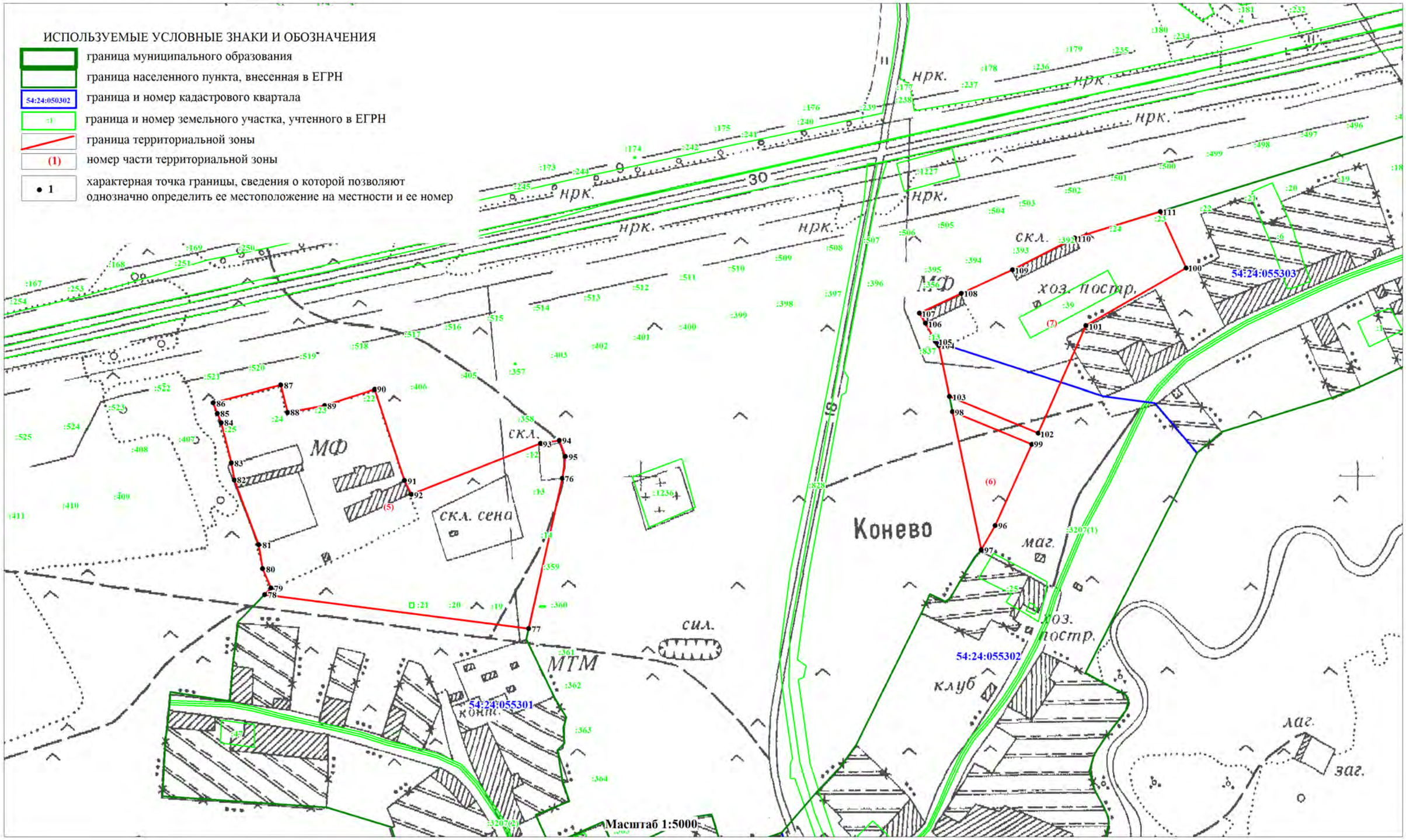

ОПИСАНИЕ МЕСТОПОЛОЖЕНИЯ ГРАНИЦ
ЗОНА СЕЛЬСКОХОЗЯЙСТВЕННОГО ИСПОЛЬЗОВАНИЯ (СИ)

(наименование объекта)

План границ объекта

Лист 6/9

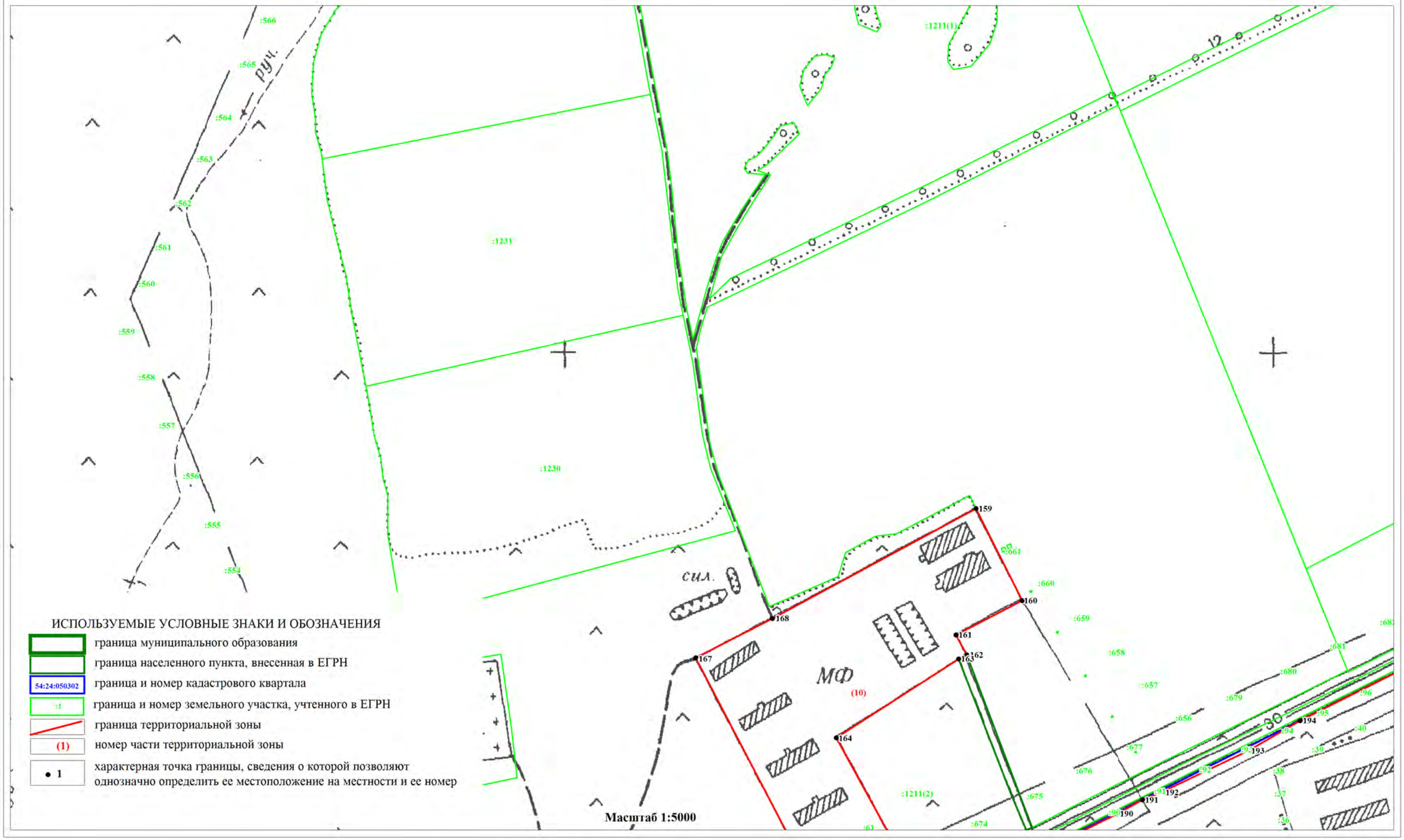

ОПИСАНИЕ МЕСТОПОЛОЖЕНИЯ ГРАНИЦ
ЗОНА СЕЛЬСКОХОЗЯЙСТВЕННОГО ИСПОЛЬЗОВАНИЯ (СИ)

(наименование объекта)

План границ объекта

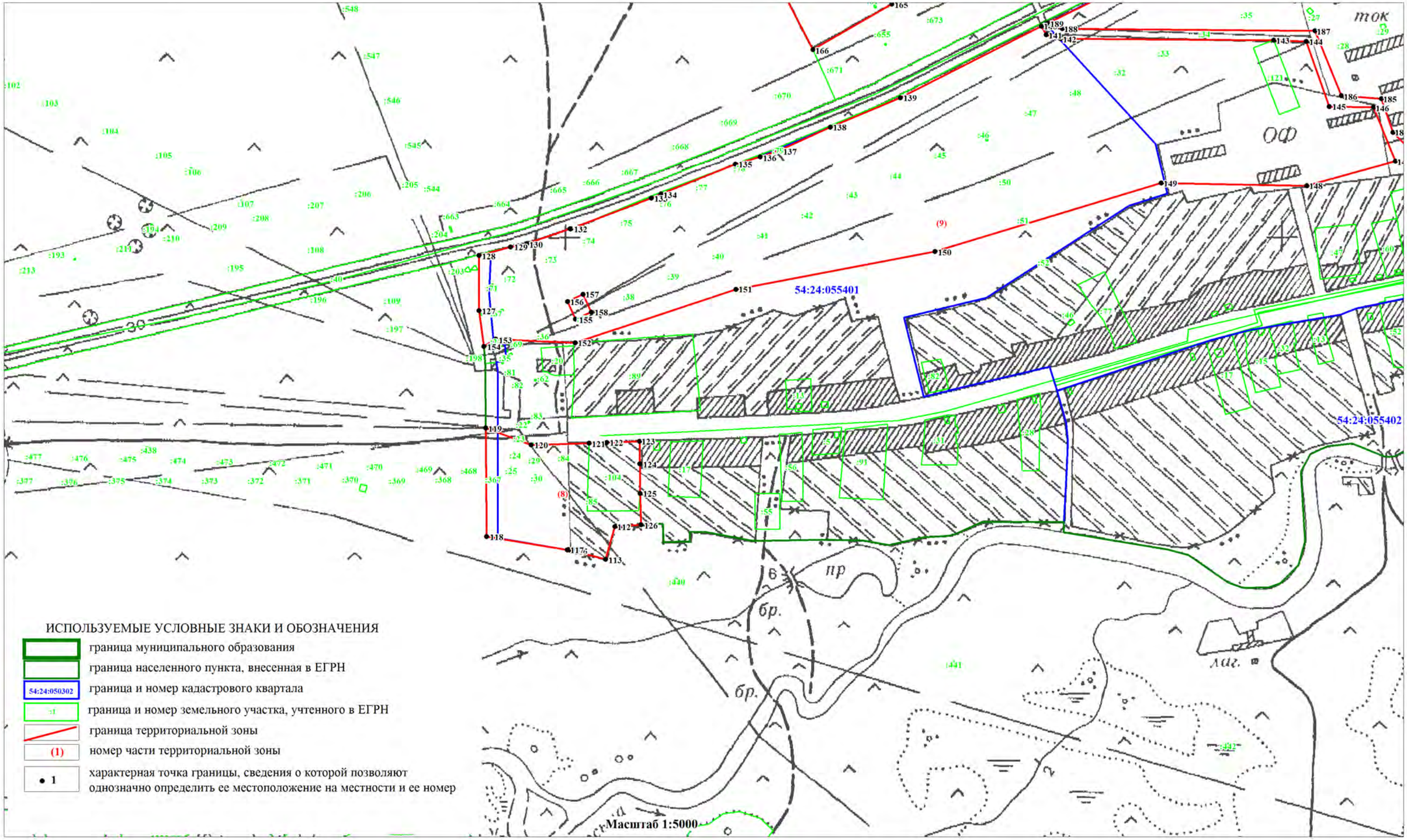

ОПИСАНИЕ МЕСТОПОЛОЖЕНИЯ ГРАНИЦ
ЗОНА СЕЛЬСКОХОЗЯЙСТВЕННОГО ИСПОЛЬЗОВАНИЯ (СИ)

(наименование объекта)

План границ объекта

Лист 8/9

ИСПОЛЬЗУЕМЫЕ УСЛОВНЫЕ ЗНАКИ И ОБОЗНАЧЕНИЯ

- граница муниципального образования
- граница населенного пункта, внесенная в ЕГРН
- 54:24:050302 — граница и номер кадастрового квартала
- :1 — граница и номер земельного участка, учтенного в ЕГРН
- граница территориальной зоны
- (1) — номер части территориальной зоны
- • 1 — характерная точка границы, сведения о которой позволяют однозначно определить ее местоположение на местности и ее номер

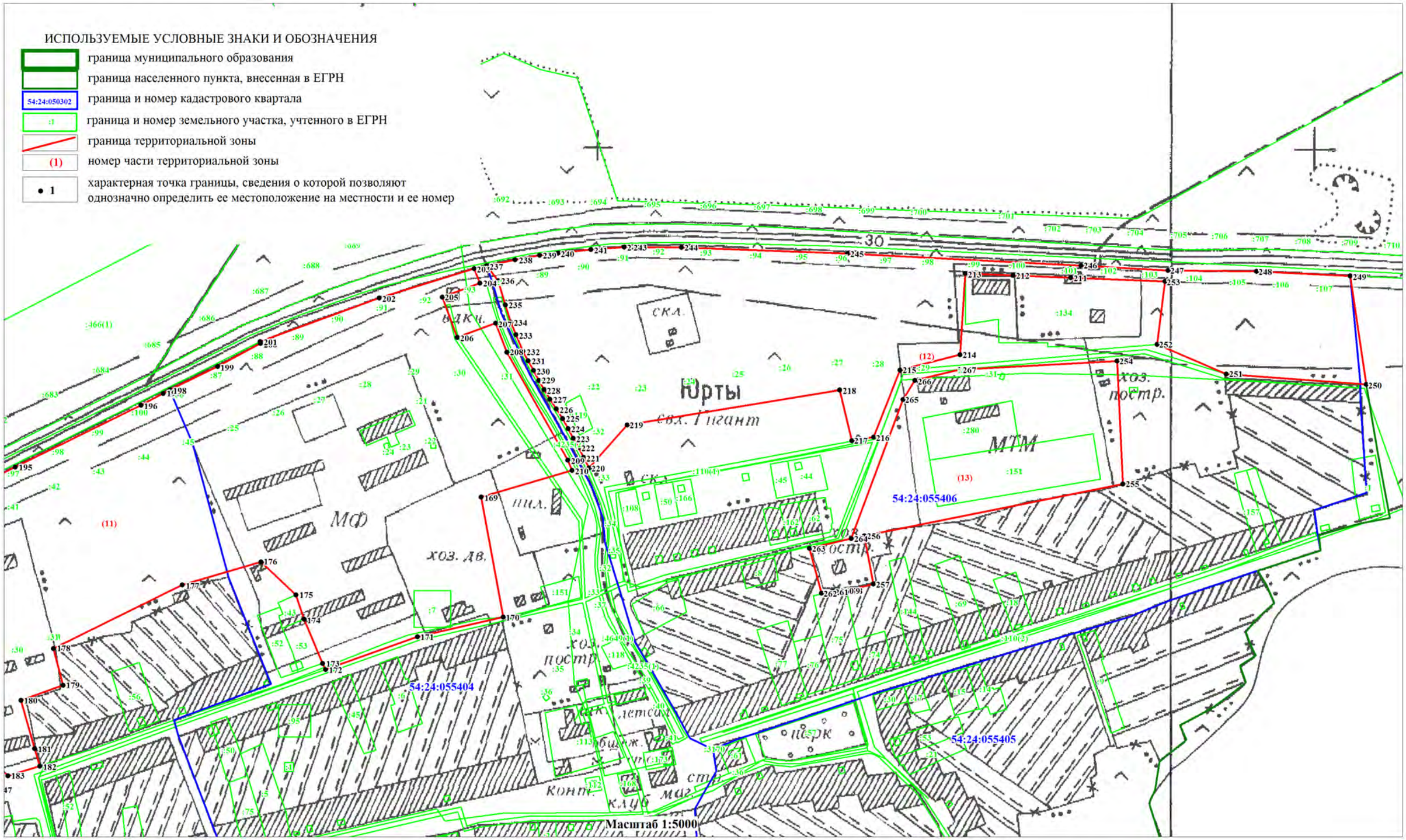

Масштаб 1:5000

ОПИСАНИЕ МЕСТОПОЛОЖЕНИЯ ГРАНИЦ
ЗОНА СЕЛЬСКОХОЗЯЙСТВЕННОГО ИСПОЛЬЗОВАНИЯ (СИ)

(наименование объекта)

План границ объекта

Лист 9/9

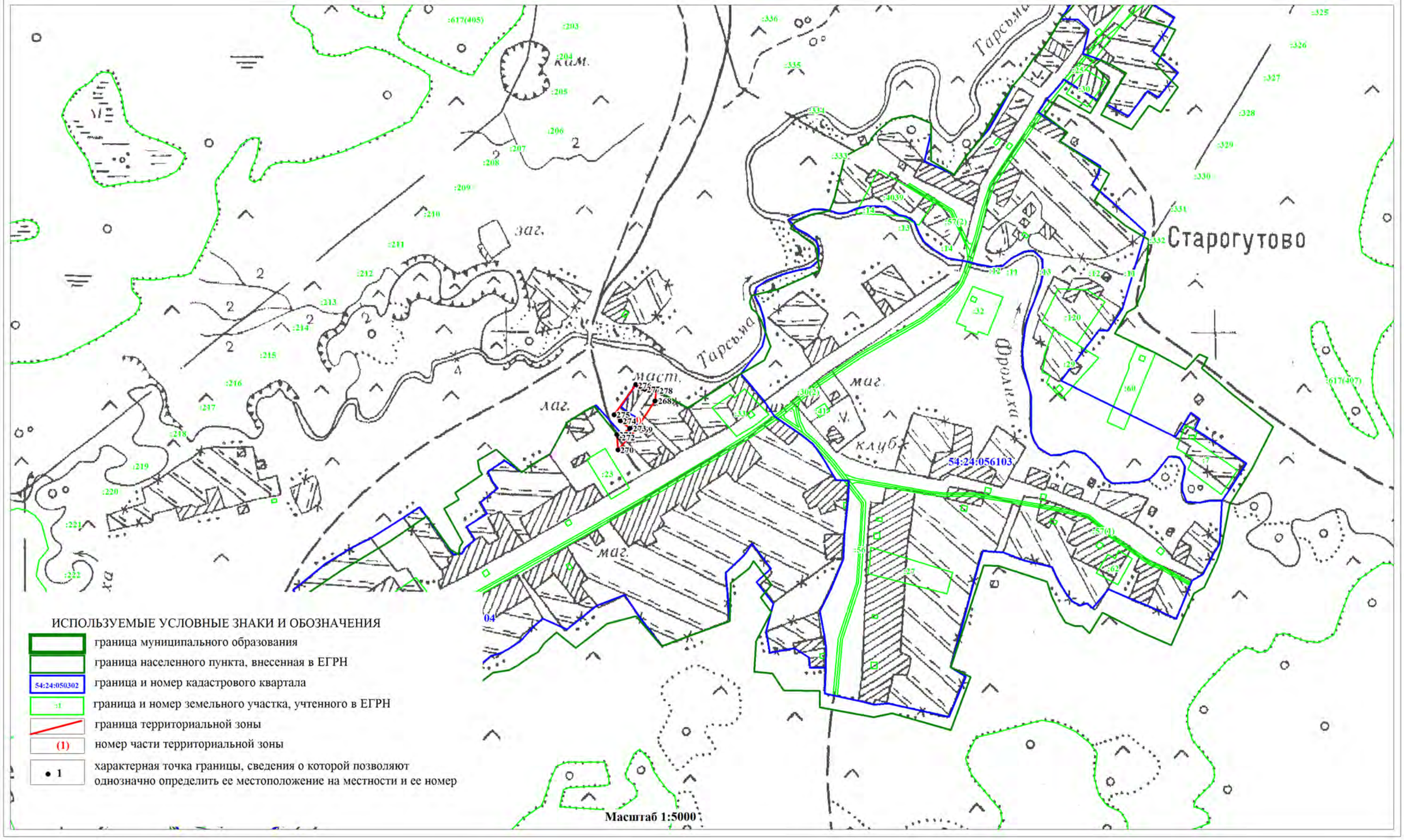

ОПИСАНИЕ МЕСТОПОЛОЖЕНИЯ ГРАНИЦ		
Зона объектов природно-познавательного туризма (Рпт)		
(наименование объекта, местоположение границ которого описано (далее объект))		
Сведения об объекте		
№ п/п	Характеристики объекта	Описание характеристик
1	Местоположение объекта	Новосибирская область, Тогучинский район, Коуракский сельсовет, д.Конево, д.Старогутово, п.Мирный, с.Коурак, с.Юрты
2	Площадь объекта +/- величина погрешности определения площадь (Р +/- Дельта Р)	613097 кв.м.±13703 кв.м.
3	Иные характеристики объекта	**Основные виды разрешенного использования земельных участков (предельные размеры земельных участков):** Природно-познавательный туризм (5.2) (не установлены). **Условно-разрешенные виды использования земельных участков (предельные размеры земельных участков):** Отдых (рекреация) (5.0) (min- 0,1 га, max – 50,0 га); Спорт (5.1) (не установлены); Охота и рыбалка (5.3) (не установлены); Туристическое обслуживание (5.2.1) (min- 0,1 га, max – 50,0 га); Причалы для маломерных судов (5.4) (не установлены); Поля для гольфа или конных прогулок (5.5) (не установлены); Автомобильный транспорт (7.2) (не установлены); Коммунальное обслуживание (3.1) (min- не установлены, max – 25,0 га); Связь (6.8) (не установлены); Служебные гаражи (4.9) (min- не установлены, max – 5,0 га); Трубопроводный транспорт (7.5) (не установлены); Общественное питание (4.6)(не установлены); Магазины (4.4) (min- 0,02 га, max – не установлены); Территории общего пользования (12.0) (не установлены). **Вспомогательные виды разрешенного использования земельных участков:** Не устанавливается.

ОПИСАНИЕ МЕСТОПОЛОЖЕНИЯ ГРАНИЦ

Зона объектов природно-познавательного туризма (Рпт)

(наименование объекта)

Сведения о местоположении границ объекта

1. Система координат МСК НСО, зона 4

2. Сведения о характерных точках границ объекта

Обозначение характерных точек границ	Координаты, м		Метод определения координат характерной точки	Средняя квадратическая погрешность положения характерной точки (M_t), м	Описание обозначения точки на местности (при наличии)
	X	Y			
-	-	-	-	-	-

3. Сведения о характерных точках части (частей) границы объекта

Обозначение характерных точек части границы	Координаты, м		Метод определения координат характерной точки	Средняя квадратическая погрешность положения характерной точки (M_t), м	Описание обозначения точки на местности (при наличии)
	X	Y			
с.Коурак					
	часть №1				
1	465236,08	4310506,76	Картометрический метод	5	-
2	465279,08	4310476,41	Картометрический метод	5	-
3	465285,47	4310460,15	Картометрический метод	5	-
4	465282,70	4310424,61	Картометрический метод	5	-
5	465275,83	4310400,76	Картометрический метод	5	-
6	465299,08	4310363,18	Картометрический метод	5	-
7	465318,71	4310347,28	Картометрический метод	5	-
8	465330,03	4310329,81	Картометрический метод	5	-
9	465341,72	4310329,94	Картометрический метод	5	-
10	465348,10	4310318,37	Картометрический метод	5	-
11	465349,67	4310306,81	Картометрический метод	5	-
12	465366,05	4310298,74	Картометрический метод	5	-
13	465393,75	4310247,30	Картометрический метод	5	-
14	465398,57	4310227,55	Картометрический метод	5	-
15	465390,50	4310185,99	Картометрический метод	5	-
16	465379,66	4310161,78	Картометрический метод	5	-
17	465371,71	4310152,75	Картометрический метод	5	-
18	465309,44	4310128,66	Картометрический метод	5	-
19	465284,62	4310124,20	Картометрический метод	5	-
20	465246,92	4310147,33	Картометрический метод	5	-
21	465230,18	4310141,67	Картометрический метод	5	-
22	465221,50	4310117,09	Картометрический метод	5	-
23	465214,64	4310108,18	Картометрический метод	5	-
24	465184,16	4310091,08	Картометрический метод	5	-
25	465181,76	4310082,52	Картометрический метод	5	-
26	465188,14	4310070,00	Картометрический метод	5	-
27	465213,31	4310073,73	Картометрический метод	5	-
28	465240,66	4310047,11	Картометрический метод	5	-
29	465268,24	4310044,10	Картометрический метод	5	-
30	465299,92	4310063,37	Картометрический метод	5	-
31	465304,62	4310075,90	Картометрический метод	5	-
32	465344,25	4310101,31	Картометрический метод	5	-
33	465394,06	4310123,01	Картометрический метод	5	-
34	465403,21	4310121,32	Картометрический метод	5	-

ОПИСАНИЕ МЕСТОПОЛОЖЕНИЯ ГРАНИЦ

Зона объектов природно-познавательного туризма (Рпт)

(наименование объекта)

Сведения о местоположении границ объекта

3. Сведения о характерных точках части (частей) границы объекта

Обозначение характерных точек части границы	Координаты, м		Метод определения координат характерной точки	Средняя квадратическая погрешность положения характерной точки (M_t), м	Описание обозначения точки на местности (при наличии)
	X	Y			
35	465426,10	4310079,16	Картометрический метод	5	-
36	465447,54	4310061,34	Картометрический метод	5	-
37	465450,91	4310049,29	Картометрический метод	5	-
38	465443,20	4310041,10	Картометрический метод	5	-
39	465455,49	4310036,76	Картометрический метод	5	-
40	465467,53	4310010,02	Картометрический метод	5	-
41	465491,86	4309981,60	Картометрический метод	5	-
42	465499,57	4309965,70	Картометрический метод	5	-
43	465525,07	4309864,96	Картометрический метод	5	-
44	465535,98	4309857,02	Картометрический метод	5	-
45	465555,53	4309847,24	Картометрический метод	5	-
46	465566,46	4309846,67	Картометрический метод	5	-
47	465580,03	4309858,07	Картометрический метод	5	-
48	465545,92	4309901,82	Картометрический метод	5	-
49	465539,74	4309908,76	Картометрический метод	5	-
50	465394,90	4310174,79	Картометрический метод	5	-
51	465420,08	4310197,59	Картометрический метод	5	-
52	465408,68	4310240,45	Картометрический метод	5	-
53	465321,76	4310375,34	Картометрический метод	5	-
54	465291,99	4310441,85	Картометрический метод	5	-
55	465307,64	4310462,94	Картометрический метод	5	-
56	465266,97	4310522,70	Картометрический метод	5	-
1	465236,08	4310506,76	Картометрический метод	5	-
	часть №2				
57	465508,48	4309877,03	Картометрический метод	5	-
58	465501,13	4309906,44	Картометрический метод	5	-
59	465500,89	4309932,21	Картометрический метод	5	-
60	465493,42	4309964,98	Картометрический метод	5	-
61	465437,06	4310030,02	Картометрический метод	5	-
62	465432,31	4310022,67	Картометрический метод	5	-
63	465423,15	4310022,55	Картометрический метод	5	-
64	465407,25	4310036,76	Картометрический метод	5	-
65	465403,40	4310048,21	Картометрический метод	5	-
66	465388,22	4310068,20	Картометрический метод	5	-
67	465383,15	4310077,22	Картометрический метод	5	-
68	465379,11	4310099,91	Картометрический метод	5	-
69	465376,05	4310103,73	Картометрический метод	5	-
70	465342,09	4310081,33	Картометрический метод	5	-
71	465331,73	4310087,23	Картометрический метод	5	-
72	465312,70	4310076,75	Картометрический метод	5	-
73	465310,70	4310061,81	Картометрический метод	5	-
74	465268,90	4310034,82	Картометрический метод	5	-
75	465241,03	4310039,41	Картометрический метод	5	-
76	465209,59	4310065,67	Картометрический метод	5	-
77	465198,15	4310061,70	Картометрический метод	5	-
78	465187,42	4310063,74	Картометрический метод	5	-

ОПИСАНИЕ МЕСТОПОЛОЖЕНИЯ ГРАНИЦ

Зона объектов природно-познавательного туризма (Рпт)

(наименование объекта)

Сведения о местоположении границ объекта

3. Сведения о характерных точках части (частей) границы объекта

Обозначение характерных точек части границы	Координаты, м		Метод определения координат характерной точки	Средняя квадратическая погрешность положения характерной точки (M_t), м	Описание обозначения точки на местности (при наличии)
	X	Y			
79	465172,58	4310079,28	Картометрический метод	5	-
80	465182,61	4310099,64	Картометрический метод	5	-
81	465219,10	4310125,30	Картометрический метод	5	-
82	465224,28	4310146,01	Картометрический метод	5	-
83	465241,63	4310153,72	Картометрический метод	5	-
84	465250,06	4310152,88	Картометрический метод	5	-
85	465271,62	4310139,51	Картометрический метод	5	-
86	465291,50	4310133,61	Картометрический метод	5	-
87	465345,70	4310149,39	Картометрический метод	5	-
88	465373,40	4310163,84	Картометрический метод	5	-
89	465384,49	4310187,69	Картометрический метод	5	-
90	465387,98	4310209,73	Картометрический метод	5	-
91	465387,62	4310237,20	Картометрический метод	5	-
92	465368,35	4310279,48	Картометрический метод	5	-
93	465326,43	4310319,83	Картометрический метод	5	-
94	465310,53	4310331,63	Картометрический метод	5	-
95	465306,79	4310349,10	Картометрический метод	5	-
96	465280,66	4310375,84	Картометрический метод	5	-
97	465267,89	4310412,46	Картометрический метод	5	-
98	465276,08	4310439,92	Картометрический метод	5	-
99	465274,51	4310469,67	Картометрический метод	5	-
100	465257,89	4310483,04	Картометрический метод	5	-
101	465233,08	4310495,93	Картометрический метод	5	-
102	465230,67	4310504,16	Картометрический метод	5	-
103	465221,01	4310499,22	Картометрический метод	5	-
104	465246,60	4310437,08	Картометрический метод	5	-
105	465256,87	4310387,59	Картометрический метод	5	-
106	465325,67	4310305,43	Картометрический метод	5	-
107	465138,22	4310089,58	Картометрический метод	5	-
108	465177,60	4310055,56	Картометрический метод	5	-
109	465239,49	4310032,77	Картометрический метод	5	-
110	465324,85	4309977,59	Картометрический метод	5	-
111	465330,08	4309974,23	Картометрический метод	5	-
112	465372,87	4309946,77	Картометрический метод	5	-
113	465387,18	4309965,24	Картометрический метод	5	-
57	465508,48	4309877,03	Картометрический метод	5	-
	часть №3				
114	465229,17	4310531,73	Картометрический метод	5	-
115	465252,54	4310543,89	Картометрический метод	5	-
116	465207,51	4310600,23	Картометрический метод	5	-
117	465162,39	4310621,86	Картометрический метод	5	-
118	465125,40	4310661,66	Картометрический метод	5	-
119	465116,71	4310647,81	Картометрический метод	5	-
120	465101,17	4310640,95	Картометрический метод	5	-
121	465092,38	4310619,38	Картометрический метод	5	-
122	465091,29	4310597,70	Картометрический метод	5	-

ОПИСАНИЕ МЕСТОПОЛОЖЕНИЯ ГРАНИЦ

Зона объектов природно-познавательного туризма (Рпт)

(наименование объекта)

Сведения о местоположении границ объекта

3. Сведения о характерных точках части (частей) границы объекта

Обозначение характерных точек части границы	Координаты, м		Метод определения координат характерной точки	Средняя квадратическая погрешность положения характерной точки (M_t), м	Описание обозначения точки на местности (при наличии)
	X	Y			
123	465096,47	4310593,01	Картометрический метод	5	-
124	465121,77	4310603,97	Картометрический метод	5	-
125	465137,31	4310601,20	Картометрический метод	5	-
126	465153,33	4310593,73	Картометрический метод	5	-
127	465170,31	4310594,81	Картометрический метод	5	-
128	465194,28	4310577,83	Картометрический метод	5	-
129	465201,63	4310567,11	Картометрический метод	5	-
130	465221,75	4310552,29	Картометрический метод	5	-
114	465229,17	4310531,73	Картометрический метод	5	-
	часть №4				
131	464741,00	4310406,81	Картометрический метод	5	-
132	464752,31	4310375,40	Картометрический метод	5	-
133	464819,21	4310407,22	Картометрический метод	5	-
134	464807,84	4310469,59	Картометрический метод	5	-
135	464819,71	4310480,49	Картометрический метод	5	-
136	464852,91	4310486,18	Картометрический метод	5	-
137	464904,01	4310535,03	Картометрический метод	5	-
138	464913,46	4310526,85	Картометрический метод	5	-
139	464950,36	4310494,91	Картометрический метод	5	-
140	464965,90	4310500,86	Картометрический метод	5	-
141	464975,26	4310513,98	Картометрический метод	5	-
142	465046,85	4310572,24	Картометрический метод	5	-
143	465082,91	4310533,67	Картометрический метод	5	-
144	465145,17	4310576,02	Картометрический метод	5	-
145	465171,53	4310581,81	Картометрический метод	5	-
146	465211,82	4310522,70	Картометрический метод	5	-
147	465223,47	4310528,76	Картометрический метод	5	-
148	465218,14	4310550,38	Картометрический метод	5	-
149	465167,43	4310588,80	Картометрический метод	5	-
150	465160,20	4310583,98	Картометрический метод	5	-
151	465131,90	4310597,83	Картометрический метод	5	-
152	465121,54	4310598,56	Картометрический метод	5	-
153	465094,68	4310588,56	Картометрический метод	5	-
154	465086,36	4310599,16	Картометрический метод	5	-
155	465089,62	4310621,56	Картометрический метод	5	-
156	465097,93	4310644,69	Картометрический метод	5	-
157	465094,68	4310647,58	Картометрический метод	5	-
158	465061,80	4310638,86	Картометрический метод	5	-
159	465059,40	4310629,87	Картометрический метод	5	-
160	465060,60	4310617,26	Картометрический метод	5	-
161	465051,45	4310613,79	Картометрический метод	5	-
162	465040,54	4310605,07	Картометрический метод	5	-
163	465027,47	4310580,00	Картометрический метод	5	-
164	465018,74	4310551,65	Картометрический метод	5	-
165	465007,07	4310548,32	Картометрический метод	5	-
166	465003,18	4310539,88	Картометрический метод	5	-

ОПИСАНИЕ МЕСТОПОЛОЖЕНИЯ ГРАНИЦ

Зона объектов природно-познавательного туризма (Рпт)

(наименование объекта)

Сведения о местоположении границ объекта

3. Сведения о характерных точках части (частей) границы объекта

Обозначение характерных точек части границы	Координаты, м		Метод определения координат характерной точки	Средняя квадратическая погрешность положения характерной точки (M_t), м	Описание обозначения точки на местности (при наличии)
	X	Y			
167	464987,52	4310530,48	Картометрический метод	5	-
168	464976,92	4310530,48	Картометрический метод	5	-
169	464958,12	4310537,23	Картометрический метод	5	-
170	464920,54	4310536,75	Картометрический метод	5	-
171	464909,69	4310543,25	Картометрический метод	5	-
172	464903,43	4310555,06	Картометрический метод	5	-
173	464903,67	4310568,55	Картометрический метод	5	-
174	464908,76	4310580,25	Картометрический метод	5	-
175	464908,28	4310592,30	Картометрический метод	5	-
176	464900,81	4310602,66	Картометрический метод	5	-
177	464888,04	4310602,90	Картометрический метод	5	-
178	464876,72	4310598,81	Картометрический метод	5	-
179	464872,62	4310590,86	Картометрический метод	5	-
180	464872,86	4310580,26	Картометрический метод	5	-
181	464883,22	4310562,43	Картометрический метод	5	-
182	464887,20	4310550,86	Картометрический метод	5	-
183	464886,96	4310546,53	Картометрический метод	5	-
184	464885,03	4310539,78	Картометрический метод	5	-
185	464868,89	4310528,22	Картометрический метод	5	-
186	464853,72	4310524,85	Картометрический метод	5	-
187	464832,77	4310526,30	Картометрический метод	5	-
188	464815,68	4310523,41	Картометрический метод	5	-
189	464799,06	4310517,39	Картометрический метод	5	-
190	464779,55	4310508,47	Картометрический метод	5	-
191	464774,98	4310500,76	Картометрический метод	5	-
192	464775,94	4310482,70	Картометрический метод	5	-
193	464810,83	4310430,47	Картометрический метод	5	-
194	464807,23	4310417,41	Картометрический метод	5	-
195	464795,18	4310407,77	Картометрический метод	5	-
196	464780,73	4310403,68	Картометрический метод	5	-
131	464741,00	4310406,81	Картометрический метод	5	-
	часть №5				
197	464604,46	4310346,36	Картометрический метод	5	-
198	464632,13	4310380,24	Картометрический метод	5	-
199	464677,43	4310392,36	Картометрический метод	5	-
200	464649,03	4310422,72	Картометрический метод	5	-
201	464640,60	4310428,98	Картометрический метод	5	-
202	464632,89	4310426,34	Картометрический метод	5	-
203	464626,15	4310416,46	Картометрический метод	5	-
204	464622,78	4310405,62	Картометрический метод	5	-
205	464612,41	4310367,80	Картометрический метод	5	-
197	464604,46	4310346,36	Картометрический метод	5	-
	часть №6				
206	464580,34	4310332,12	Картометрический метод	5	-
207	464599,60	4310351,98	Картометрический метод	5	-
208	464617,43	4310416,79	Картометрический метод	5	-

ОПИСАНИЕ МЕСТОПОЛОЖЕНИЯ ГРАНИЦ

Зона объектов природно-познавательного туризма (Рпт)

(наименование объекта)

Сведения о местоположении границ объекта

3. Сведения о характерных точках части (частей) границы объекта

Обозначение характерных точек части границы	Координаты, м		Метод определения координат характерной точки	Средняя квадратическая погрешность положения характерной точки (M_t), м	Описание обозначения точки на местности (при наличии)
	X	Y			
209	464628,28	4310434,85	Картометрический метод	5	-
210	464633,82	4310437,26	Картометрический метод	5	-
211	464624,55	4310443,54	Картометрический метод	5	-
212	464621,60	4310438,76	Картометрический метод	5	-
213	464584,82	4310378,94	Картометрический метод	5	-
214	464576,38	4310365,18	Картометрический метод	5	-
215	464564,13	4310345,66	Картометрический метод	5	-
206	464580,34	4310332,12	Картометрический метод	5	-
	часть №7				
216	465628,80	4311117,06	Картометрический метод	5	-
217	465613,68	4311092,50	Картометрический метод	5	-
218	465588,14	4311078,05	Картометрический метод	5	-
219	465542,37	4311066,97	Картометрический метод	5	-
220	465524,54	4311054,44	Картометрический метод	5	-
221	465506,72	4311036,13	Картометрический метод	5	-
222	465461,43	4311010,59	Картометрический метод	5	-
223	465433,48	4311003,85	Картометрический метод	5	-
224	465422,88	4310988,91	Картометрический метод	5	-
225	465404,09	4310984,58	Картометрический метод	5	-
226	465360,25	4310959,04	Картометрический метод	5	-
227	465343,86	4310961,93	Картометрический метод	5	-
228	465322,66	4310974,94	Картометрический метод	5	-
229	465280,26	4310986,99	Картометрический метод	5	-
230	465248,95	4311010,11	Картометрический метод	5	-
231	465232,08	4311013,97	Картометрический метод	5	-
232	465219,60	4311006,65	Картометрический метод	5	-
233	465212,40	4310978,45	Картометрический метод	5	-
234	465368,02	4310873,57	Картометрический метод	5	-
235	465444,35	4310942,06	Картометрический метод	5	-
236	465483,16	4310957,10	Картометрический метод	5	-
237	465557,46	4310995,48	Картометрический метод	5	-
238	465621,41	4311063,86	Картометрический метод	5	-
216	465628,80	4311117,06	Картометрический метод	5	-
	часть №8				
239	464202,39	4309730,50	Картометрический метод	5	-
240	464283,84	4309826,36	Картометрический метод	5	-
241	464256,20	4309840,24	Картометрический метод	5	-
242	464248,45	4309831,81	Картометрический метод	5	-
243	464199,19	4309813,77	Картометрический метод	5	-
244	464198,82	4309802,91	Картометрический метод	5	-
245	464204,94	4309783,54	Картометрический метод	5	-
246	464211,06	4309763,14	Картометрический метод	5	-
247	464210,04	4309746,31	Картометрический метод	5	-
239	464202,39	4309730,50	Картометрический метод	5	-
	часть №9				
248	464058,92	4309559,46	Картометрический метод	5	-

ОПИСАНИЕ МЕСТОПОЛОЖЕНИЯ ГРАНИЦ

Зона объектов природно-познавательного туризма (Рпт)

(наименование объекта)

Сведения о местоположении границ объекта

3. Сведения о характерных точках части (частей) границы объекта

Обозначение характерных точек части границы	Координаты, м		Метод определения координат характерной точки	Средняя квадратическая погрешность положения характерной точки (M_t), м	Описание обозначения точки на местности (при наличии)
	X	Y			
249	464196,48	4309712,23	Картометрический метод	5	-
250	464184,32	4309706,89	Картометрический метод	5	-
251	464170,64	4309703,09	Картометрический метод	5	-
252	464147,84	4309698,54	Картометрический метод	5	-
253	464136,44	4309693,23	Картометрический метод	5	-
254	464120,48	4309690,94	Картометрический метод	5	-
255	464092,36	4309690,94	Картометрический метод	5	-
256	464086,28	4309681,07	Картометрический метод	5	-
257	464090,84	4309668,13	Картометрический метод	5	-
258	464099,20	4309648,39	Картометрический метод	5	-
259	464100,72	4309629,38	Картометрический метод	5	-
260	464093,12	4309607,34	Картометрический метод	5	-
261	464081,72	4309594,42	Картометрический метод	5	-
262	464061,96	4309576,94	Картометрический метод	5	-
248	464058,92	4309559,46	Картометрический метод	5	-
д.Конево					
	часть №10				
263	466538,97	4314543,25	Картометрический метод	5	-
264	466537,18	4314538,54	Картометрический метод	5	-
265	466528,14	4314504,50	Картометрический метод	5	-
266	466518,85	4314482,92	Картометрический метод	5	-
267	466511,88	4314462,00	Картометрический метод	5	-
268	466502,81	4314443,17	Картометрический метод	5	-
269	466496,53	4314427,13	Картометрический метод	5	-
270	466489,56	4314402,71	Картометрический метод	5	-
271	466488,86	4314385,97	Картометрический метод	5	-
272	466481,19	4314358,07	Картометрический метод	5	-
273	466474,90	4314330,15	Картометрический метод	5	-
274	466470,03	4314303,66	Картометрический метод	5	-
275	466465,14	4314279,94	Картометрический метод	5	-
276	466458,17	4314259,04	Картометрический метод	5	-
277	466449,09	4314239,50	Картометрический метод	5	-
278	466445,62	4314220,67	Картометрический метод	5	-
279	466445,62	4314190,00	Картометрический метод	5	-
280	466452,59	4314160,67	Картометрический метод	5	-
281	466459,56	4314132,07	Картометрический метод	5	-
282	466463,05	4314111,17	Картометрический метод	5	-
283	466471,05	4314112,11	Картометрический метод	5	-
284	466479,25	4314086,28	Картометрический метод	5	-
285	466489,10	4314071,52	Картометрический метод	5	-
286	466490,74	4314055,12	Картометрический метод	5	-
287	466510,83	4313993,20	Картометрический метод	5	-
288	466500,59	4313969,41	Картометрический метод	5	-
289	466517,81	4313957,52	Картометрический метод	5	-
290	466531,34	4313923,08	Картометрический метод	5	-
291	466514,00	4313896,73	Картометрический метод	5	-

ОПИСАНИЕ МЕСТОПОЛОЖЕНИЯ ГРАНИЦ

Зона объектов природно-познавательного туризма (Рпт)

(наименование объекта)

Сведения о местоположении границ объекта

3. Сведения о характерных точках части (частей) границы объекта

Обозначение характерных точек части границы	Координаты, м		Метод определения координат характерной точки	Средняя квадратическая погрешность положения характерной точки (M_t), м	Описание обозначения точки на местности (при наличии)
	X	Y			
292	466539,88	4313885,49	Картометрический метод	5	-
293	466543,39	4313939,49	Картометрический метод	5	-
294	466527,48	4313977,33	Картометрический метод	5	-
295	466513,09	4314008,13	Картометрический метод	5	-
296	466504,30	4314023,63	Картометрический метод	5	-
297	466464,66	4314163,38	Картометрический метод	5	-
298	466457,53	4314218,61	Картометрический метод	5	-
299	466510,24	4314444,87	Картометрический метод	5	-
300	466549,46	4314536,43	Картометрический метод	5	-
263	466538,97	4314543,25	Картометрический метод	5	-
	часть №11				
301	466644,91	4314835,64	Картометрический метод	5	-
302	466645,61	4314821,75	Картометрический метод	5	-
303	466640,05	4314810,63	Картометрический метод	5	-
304	466636,57	4314791,86	Картометрический метод	5	-
305	466635,88	4314766,16	Картометрический метод	5	-
306	466630,32	4314736,26	Картометрический метод	5	-
307	466621,27	4314703,61	Картометрический метод	5	-
308	466611,54	4314674,42	Картометрический метод	5	-
309	466592,08	4314647,30	Картометрический метод	5	-
310	466572,62	4314618,83	Картометрический метод	5	-
311	466562,20	4314596,24	Картометрический метод	5	-
312	466549,44	4314570,23	Картометрический метод	5	-
313	466563,36	4314560,44	Картометрический метод	5	-
314	466605,89	4314641,65	Картометрический метод	5	-
315	466626,31	4314672,78	Картометрический метод	5	-
316	466644,79	4314719,23	Картометрический метод	5	-
317	466658,81	4314821,05	Картометрический метод	5	-
318	466649,79	4314830,09	Картометрический метод	5	-
301	466644,91	4314835,64	Картометрический метод	5	-
	часть №12				
319	467078,04	4314896,01	Картометрический метод	5	-
320	467041,34	4314877,40	Картометрический метод	5	-
321	467039,51	4314872,01	Картометрический метод	5	-
322	467020,00	4314852,98	Картометрический метод	5	-
323	466997,59	4314847,20	Картометрический метод	5	-
324	466988,80	4314850,74	Картометрический метод	5	-
325	466968,34	4314840,36	Картометрический метод	5	-
326	466999,57	4314769,46	Картометрический метод	5	-
327	467005,35	4314771,45	Картометрический метод	5	-
328	467040,57	4314782,68	Картометрический метод	5	-
329	467113,22	4314813,49	Картометрический метод	5	-
319	467078,04	4314896,01	Картометрический метод	5	-
с.Юрты					
	часть №13				
330	467815,28	4317897,49	Картометрический метод	5	-

ОПИСАНИЕ МЕСТОПОЛОЖЕНИЯ ГРАНИЦ

Зона объектов природно-познавательного туризма (Рпт)

(наименование объекта)

Сведения о местоположении границ объекта

3. Сведения о характерных точках части (частей) границы объекта

Обозначение характерных точек части границы	Координаты, м		Метод определения координат характерной точки	Средняя квадратическая погрешность положения характерной точки (M_t), м	Описание обозначения точки на местности (при наличии)
	X	Y			
331	467803,24	4318007,09	Картометрический метод	5	-
332	467863,43	4318067,57	Картометрический метод	5	-
333	467907,60	4318182,11	Картометрический метод	5	-
334	467942,37	4318342,52	Картометрический метод	5	-
335	467906,46	4318356,68	Картометрический метод	5	-
336	467905,66	4318345,97	Картометрический метод	5	-
337	467924,42	4318299,63	Картометрический метод	5	-
338	467920,77	4318265,76	Картометрический метод	5	-
339	467909,83	4318241,82	Картометрический метод	5	-
340	467884,83	4318228,26	Картометрический метод	5	-
341	467787,43	4318234,00	Картометрический метод	5	-
342	467754,10	4318224,62	Картометрический метод	5	-
343	467729,09	4318199,62	Картометрический метод	5	-
344	467723,88	4318184,51	Картометрический метод	5	-
345	467722,84	4318147,53	Картометрический метод	5	-
346	467730,13	4318127,22	Картометрический метод	5	-
347	467768,68	4318071,49	Картометрический метод	5	-
348	467776,49	4318041,28	Картометрический метод	5	-
349	467800,45	4317897,53	Картометрический метод	5	-
330	467815,28	4317897,49	Картометрический метод	5	-
	часть №14				
350	468164,26	4319344,61	Картометрический метод	5	-
351	468080,41	4319349,09	Картометрический метод	5	-
352	468077,81	4319313,16	Картометрический метод	5	-
353	468069,48	4319288,05	Картометрический метод	5	-
354	468071,01	4319264,08	Картометрический метод	5	-
355	468074,33	4319250,78	Картометрический метод	5	-
356	468082,45	4319234,54	Картометрический метод	5	-
357	468089,53	4319221,03	Картометрический метод	5	-
358	468098,25	4319207,54	Картометрический метод	5	-
359	468099,03	4319202,87	Картометрический метод	5	-
360	468100,73	4319199,62	Картометрический метод	5	-
361	468105,94	4319157,94	Картометрический метод	5	-
362	468093,43	4319135,55	Картометрический метод	5	-
363	468086,30	4319132,41	Картометрический метод	5	-
364	468076,17	4319125,66	Картометрический метод	5	-
365	468070,95	4319125,66	Картометрический метод	5	-
366	468067,39	4319124,10	Картометрический метод	5	-
367	468059,42	4319125,66	Картометрический метод	5	-
368	468044,89	4319125,66	Картометрический метод	5	-
369	468020,70	4319138,17	Картометрический метод	5	-
370	467979,37	4319156,38	Картометрический метод	5	-
371	467938,74	4319163,67	Картометрический метод	5	-
372	467915,87	4319161,16	Картометрический метод	5	-
373	467896,31	4319156,74	Картометрический метод	5	-
374	467879,88	4319146,49	Картометрический метод	5	-

ОПИСАНИЕ МЕСТОПОЛОЖЕНИЯ ГРАНИЦ

Зона объектов природно-познавательного туризма (Рпт)

(наименование объекта)

Сведения о местоположении границ объекта

3. Сведения о характерных точках части (частей) границы объекта

Обозначение характерных точек части границы	Координаты, м		Метод определения координат характерной точки	Средняя квадратическая погрешность положения характерной точки (M_t), м	Описание обозначения точки на местности (при наличии)
	X	Y			
375	467871,55	4319124,61	Картометрический метод	5	-
376	467874,67	4319099,09	Картометрический метод	5	-
377	467889,89	4319078,04	Картометрический метод	5	-
378	467894,93	4319072,30	Картометрический метод	5	-
379	467906,44	4319061,62	Картометрический метод	5	-
380	467931,97	4319040,75	Картометрический метод	5	-
381	467937,39	4319029,93	Картометрический метод	5	-
382	467938,17	4319029,06	Картометрический метод	5	-
383	467938,50	4319027,69	Картометрический метод	5	-
384	467943,43	4319017,84	Картометрический метод	5	-
385	467942,86	4319009,72	Картометрический метод	5	-
386	467945,53	4318998,70	Картометрический метод	5	-
387	467941,40	4318988,90	Картометрический метод	5	-
388	467941,34	4318988,15	Картометрический метод	5	-
389	467928,32	4318955,86	Картометрический метод	5	-
390	467917,91	4318932,42	Картометрический метод	5	-
391	467932,49	4318901,69	Картометрический метод	5	-
392	467949,68	4318869,40	Картометрический метод	5	-
393	467953,85	4318836,07	Картометрический метод	5	-
394	467953,59	4318831,44	Картометрический метод	5	-
395	467953,81	4318829,43	Картометрический метод	5	-
396	467953,39	4318827,87	Картометрический метод	5	-
397	467952,28	4318808,47	Картометрический метод	5	-
398	467939,26	4318780,35	Картометрический метод	5	-
399	467922,85	4318764,20	Картометрический метод	5	-
400	467898,37	4318745,45	Картометрический метод	5	-
401	467874,41	4318732,95	Картометрический метод	5	-
402	467867,12	4318708,99	Картометрический метод	5	-
403	467870,25	4318684,51	Картометрический метод	5	-
404	467927,02	4318617,85	Картометрический метод	5	-
405	467940,04	4318577,22	Картометрический метод	5	-
406	467982,75	4318468,89	Картометрический метод	5	-
407	467979,62	4318444,93	Картометрический метод	5	-
408	467954,10	4318420,97	Картометрический метод	5	-
409	467921,29	4318385,02	Картометрический метод	5	-
410	467913,25	4318371,23	Картометрический метод	5	-
411	467992,65	4318337,20	Картометрический метод	5	-
412	468011,16	4318496,58	Картометрический метод	5	-
413	468021,50	4318543,08	Картометрический метод	5	-
414	468026,54	4318567,14	Картометрический метод	5	-
350	468164,26	4319344,61	Картометрический метод	5	-
	часть №15				
415	468202,21	4319435,24	Картометрический метод	5	-
416	468239,24	4319693,83	Картометрический метод	5	-
417	468152,28	4319741,28	Картометрический метод	5	-
418	468151,61	4319732,40	Картометрический метод	5	-

ОПИСАНИЕ МЕСТОПОЛОЖЕНИЯ ГРАНИЦ

Зона объектов природно-познавательного туризма (Рпт)

(наименование объекта)

Сведения о местоположении границ объекта

3. Сведения о характерных точках части (частей) границы объекта

Обозначение характерных точек части границы	Координаты, м		Метод определения координат характерной точки	Средняя квадратическая погрешность положения характерной точки (M_t), м	Описание обозначения точки на местности (при наличии)
	X	Y			
415	468202,21	4319435,24	Картометрический метод	5	-
	часть №16				
419	468346,59	4319984,09	Картометрический метод	5	-
420	468317,21	4319979,42	Картометрический метод	5	-
421	468299,73	4319971,14	Картометрический метод	5	-
422	468239,92	4319989,54	Картометрический метод	5	-
423	468230,72	4320000,58	Картометрический метод	5	-
424	468232,56	4320039,21	Картометрический метод	5	-
425	468224,28	4320058,53	Картометрический метод	5	-
426	468209,56	4320067,73	Картометрический метод	5	-
427	468190,24	4320065,89	Картометрический метод	5	-
428	468177,36	4320055,77	Картометрический метод	5	-
429	468170,92	4320025,41	Картометрический метод	5	-
430	468169,08	4319966,54	Картометрический метод	5	-
431	468153,27	4319754,60	Картометрический метод	5	-
432	468202,91	4319727,03	Картометрический метод	5	-
433	468270,32	4319901,00	Картометрический метод	5	-
434	468306,26	4319894,21	Картометрический метод	5	-
419	468346,59	4319984,09	Картометрический метод	5	-
д.Старогутово					
	часть №17				
435	456359,17	4306600,33	Картометрический метод	5	-
436	456367,54	4306606,38	Картометрический метод	5	-
437	456378,70	4306630,09	Картометрический метод	5	-
438	456381,49	4306645,43	Картометрический метод	5	-
439	456384,53	4306655,65	Картометрический метод	5	-
440	456374,74	4306661,36	Картометрический метод	5	-
441	456374,49	4306700,93	Картометрический метод	5	-
442	456377,15	4306740,12	Картометрический метод	5	-
443	456306,50	4306841,73	Картометрический метод	5	-
444	456296,82	4306838,30	Картометрический метод	5	-
445	456302,16	4306831,14	Картометрический метод	5	-
446	456318,56	4306790,14	Картометрический метод	5	-
447	456346,85	4306774,97	Картометрический метод	5	-
448	456356,69	4306765,13	Картометрический метод	5	-
449	456370,84	4306726,99	Картометрический метод	5	-
450	456362,44	4306684,55	Картометрический метод	5	-
451	456362,64	4306666,51	Картометрический метод	5	-
452	456367,56	4306653,59	Картометрический метод	5	-
453	456353,12	4306610,57	Картометрический метод	5	-
435	456359,17	4306600,33	Картометрический метод	5	-
	часть №18				
454	456288,94	4306849,20	Картометрический метод	5	-
455	456305,73	4306854,94	Картометрический метод	5	-
456	456304,55	4306889,37	Картометрический метод	5	-
457	456315,08	4306933,57	Картометрический метод	5	-

ОПИСАНИЕ МЕСТОПОЛОЖЕНИЯ ГРАНИЦ

Зона объектов природно-познавательного туризма (Рпт)

(наименование объекта)

Сведения о местоположении границ объекта

3. Сведения о характерных точках части (частей) границы объекта

Обозначение характерных точек части границы	Координаты, м		Метод определения координат характерной точки	Средняя квадратическая погрешность положения характерной точки (M_t), м	Описание обозначения точки на местности (при наличии)
	X	Y			
458	456311,23	4306951,72	Картометрический метод	5	-
459	456295,65	4306972,27	Картометрический метод	5	-
460	456279,63	4306978,96	Картометрический метод	5	-
461	456251,04	4306960,76	Картометрический метод	5	-
462	456186,75	4306941,73	Картометрический метод	5	-
463	456145,71	4306949,64	Картометрический метод	5	-
464	456117,27	4306979,80	Картометрический метод	5	-
465	456059,17	4307070,55	Картометрический метод	5	-
466	456029,38	4307131,61	Картометрический метод	5	-
467	456023,34	4307129,65	Картометрический метод	5	-
468	456011,65	4307119,81	Картометрический метод	5	-
469	455998,33	4307115,30	Картометрический метод	5	-
470	455986,44	4307107,71	Картометрический метод	5	-
471	455978,44	4307097,87	Картометрический метод	5	-
472	455982,75	4307077,16	Картометрический метод	5	-
473	455980,29	4307059,53	Картометрический метод	5	-
474	455987,67	4307042,72	Картометрический метод	5	-
475	456008,79	4307038,41	Картометрический метод	5	-
476	456026,21	4307024,27	Картометрический метод	5	-
477	456030,32	4306994,13	Картометрический метод	5	-
478	456023,14	4306963,99	Картометрический метод	5	-
479	456027,24	4306947,59	Картометрический метод	5	-
480	456038,93	4306941,23	Картометрический метод	5	-
481	456054,71	4306929,96	Картометрический метод	5	-
482	456075,83	4306939,18	Картометрический метод	5	-
483	456142,45	4306935,09	Картометрический метод	5	-
484	456155,98	4306935,50	Картометрический метод	5	-
485	456184,07	4306930,37	Картометрический метод	5	-
486	456215,84	4306936,93	Картометрический метод	5	-
487	456258,07	4306955,18	Картометрический метод	5	-
488	456280,83	4306971,79	Картометрический метод	5	-
489	456300,10	4306957,24	Картометрический метод	5	-
490	456309,73	4306939,19	Картометрический метод	5	-
491	456306,04	4306927,30	Картометрический метод	5	-
492	456291,29	4306908,85	Картометрический метод	5	-
493	456284,93	4306873,79	Картометрический метод	5	-
454	456288,94	4306849,20	Картометрический метод	5	-
	часть №19				
494	456124,91	4306485,36	Картометрический метод	5	-
495	456122,94	4306497,38	Картометрический метод	5	-
496	456137,88	4306527,97	Картометрический метод	5	-
497	456153,74	4306530,55	Картометрический метод	5	-
498	456172,69	4306563,58	Картометрический метод	5	-
499	456192,22	4306572,41	Картометрический метод	5	-
500	456212,45	4306565,32	Картометрический метод	5	-
501	456229,42	4306558,93	Картометрический метод	5	-

ОПИСАНИЕ МЕСТОПОЛОЖЕНИЯ ГРАНИЦ

Зона объектов природно-познавательного туризма (Рпт)

(наименование объекта)

Сведения о местоположении границ объекта

3. Сведения о характерных точках части (частей) границы объекта

Обозначение характерных точек части границы	Координаты, м		Метод определения координат характерной точки	Средняя квадратическая погрешность положения характерной точки (M_t), м	Описание обозначения точки на местности (при наличии)
	X	Y			
502	456240,58	4306551,96	Картометрический метод	5	-
503	456245,23	4306545,91	Картометрический метод	5	-
504	456255,00	4306542,66	Картометрический метод	5	-
505	456264,30	4306545,92	Картометрический метод	5	-
506	456273,14	4306583,12	Картометрический метод	5	-
507	456287,55	4306615,20	Картометрический метод	5	-
508	456300,11	4306641,25	Картометрический метод	5	-
509	456313,35	4306639,41	Картометрический метод	5	-
510	456329,40	4306637,53	Картометрический метод	5	-
511	456336,38	4306633,35	Картометрический метод	5	-
512	456343,36	4306623,11	Картометрический метод	5	-
513	456347,29	4306618,07	Картометрический метод	5	-
514	456359,36	4306648,06	Картометрический метод	5	-
515	456356,29	4306664,66	Картометрический метод	5	-
516	456355,88	4306680,04	Картометрический метод	5	-
517	456364,07	4306713,67	Картометрический метод	5	-
518	456364,48	4306728,43	Картометрический метод	5	-
519	456351,16	4306761,23	Картометрический метод	5	-
520	456342,34	4306770,66	Картометрический метод	5	-
521	456314,05	4306785,83	Картометрический метод	5	-
522	456306,67	4306795,06	Картометрический метод	5	-
523	456300,11	4306823,15	Картометрический метод	5	-
524	456283,10	4306838,77	Картометрический метод	5	-
525	456251,12	4306794,16	Картометрический метод	5	-
526	456304,82	4306747,13	Картометрический метод	5	-
527	456210,47	4306601,30	Картометрический метод	5	-
528	456147,59	4306550,04	Картометрический метод	5	-
529	456124,46	4306516,39	Картометрический метод	5	-
530	456106,56	4306490,00	Картометрический метод	5	-
531	456085,88	4306458,34	Картометрический метод	5	-
532	456115,82	4306409,20	Картометрический метод	5	-
533	456131,40	4306411,17	Картометрический метод	5	-
534	456105,80	4306455,33	Картометрический метод	5	-
494	456124,91	4306485,36	Картометрический метод	5	-
	часть №20				
535	456278,17	4306869,07	Картометрический метод	5	-
536	456286,42	4306912,22	Картометрический метод	5	-
537	456305,22	4306938,37	Картометрический метод	5	-
538	456294,97	4306956,21	Картометрический метод	5	-
539	456280,83	4306965,44	Картометрический метод	5	-
540	456270,37	4306955,18	Картометрический метод	5	-
541	456216,25	4306929,14	Картометрический метод	5	-
542	456196,57	4306924,43	Картометрический метод	5	-
543	456170,33	4306926,48	Картометрический метод	5	-
544	456154,96	4306930,58	Картометрический метод	5	-
545	456142,25	4306927,30	Картометрический метод	5	-

ОПИСАНИЕ МЕСТОПОЛОЖЕНИЯ ГРАНИЦ

Зона объектов природно-познавательного туризма (Рпт)

(наименование объекта)

Сведения о местоположении границ объекта

3. Сведения о характерных точках части (частей) границы объекта

Обозначение характерных точек части границы	Координаты, м		Метод определения координат характерной точки	Средняя квадратическая погрешность положения характерной точки (M_t), м	Описание обозначения точки на местности (при наличии)
	X	Y			
546	456115,60	4306928,32	Картометрический метод	5	-
547	456081,36	4306934,06	Картометрический метод	5	-
548	456061,28	4306924,01	Картометрический метод	5	-
549	456051,44	4306923,81	Картометрический метод	5	-
550	456023,76	4306943,08	Картометрический метод	5	-
551	456016,17	4306969,53	Картометрический метод	5	-
552	456023,14	4306986,13	Картометрический метод	5	-
553	456018,83	4307015,04	Картометрический метод	5	-
554	455981,52	4307039,85	Картометрический метод	5	-
555	455974,75	4307055,62	Картометрический метод	5	-
556	455973,93	4307100,95	Картометрический метод	5	-
557	455982,54	4307113,04	Картометрический метод	5	-
558	456018,21	4307134,98	Картометрический метод	5	-
559	456013,09	4307145,64	Картометрический метод	5	-
560	455988,89	4307149,33	Картометрический метод	5	-
561	455967,99	4307144,21	Картометрический метод	5	-
562	455951,38	4307150,36	Картометрический метод	5	-
563	455944,61	4307164,09	Картометрический метод	5	-
564	455944,41	4307174,14	Картометрический метод	5	-
565	455957,12	4307192,59	Картометрический метод	5	-
566	455952,30	4307217,06	Картометрический метод	5	-
567	455907,40	4307208,01	Картометрический метод	5	-
568	455968,54	4307104,59	Картометрический метод	5	-
569	455967,29	4307058,28	Картометрический метод	5	-
570	455979,55	4307037,10	Картометрический метод	5	-
571	455995,77	4307028,56	Картометрический метод	5	-
572	456006,08	4307003,00	Картометрический метод	5	-
573	456012,06	4306950,13	Картометрический метод	5	-
574	456057,55	4306908,51	Картометрический метод	5	-
575	456192,03	4306915,38	Картометрический метод	5	-
576	456248,64	4306931,95	Картометрический метод	5	-
577	456262,34	4306900,56	Картометрический метод	5	-
578	456277,24	4306857,74	Картометрический метод	5	-
535	456278,17	4306869,07	Картометрический метод	5	-
	часть №21				
579	456020,59	4307149,92	Картометрический метод	5	-
580	455969,70	4307220,57	Картометрический метод	5	-
581	455957,64	4307218,13	Картометрический метод	5	-
582	455962,24	4307197,31	Картометрический метод	5	-
583	455960,40	4307184,80	Картометрический метод	5	-
584	455950,35	4307172,09	Картометрический метод	5	-
585	455956,71	4307156,30	Картометрический метод	5	-
586	455970,44	4307150,77	Картометрический метод	5	-
587	455981,92	4307159,38	Картометрический метод	5	-
579	456020,59	4307149,92	Картометрический метод	5	-
п.Мирный					

ОПИСАНИЕ МЕСТОПОЛОЖЕНИЯ ГРАНИЦ

Зона объектов природно-познавательного туризма (Рпт)

(наименование объекта)

Сведения о местоположении границ объекта

3. Сведения о характерных точках части (частей) границы объекта

Обозначение характерных точек части границы	Координаты, м		Метод определения координат характерной точки	Средняя квадратическая погрешность положения характерной точки (M_t), м	Описание обозначения точки на местности (при наличии)
	X	Y			
	часть №22				
588	454672,28	4314781,86	Картометрический метод	5	-
589	454703,31	4314808,08	Картометрический метод	5	-
590	454662,97	4314876,01	Картометрический метод	5	-
591	454566,98	4314831,46	Картометрический метод	5	-
592	454586,24	4314828,88	Картометрический метод	5	-
593	454608,21	4314836,03	Картометрический метод	5	-
594	454636,38	4314819,66	Картометрический метод	5	-
588	454672,28	4314781,86	Картометрический метод	5	-
	часть №23				
595	454557,64	4314839,39	Картометрический метод	5	-
596	454610,60	4314864,48	Картометрический метод	5	-
597	454576,88	4314949,25	Картометрический метод	5	-
598	454574,22	4314953,85	Картометрический метод	5	-
599	454560,76	4314948,60	Картометрический метод	5	-
600	454444,39	4315119,42	Картометрический метод	5	-
601	454432,38	4315113,16	Картометрический метод	5	-
602	454415,42	4315138,69	Картометрический метод	5	-
603	454380,85	4315116,64	Картометрический метод	5	-
604	454327,96	4315106,65	Картометрический метод	5	-
605	454325,26	4315099,50	Картометрический метод	5	-
606	454339,84	4315070,56	Картометрический метод	5	-
607	454420,09	4315060,07	Картометрический метод	5	-
608	454433,30	4315035,91	Картометрический метод	5	-
609	454467,04	4315028,57	Картометрический метод	5	-
610	454492,09	4314975,42	Картометрический метод	5	-
611	454500,02	4314959,12	Картометрический метод	5	-
595	454557,64	4314839,39	Картометрический метод	5	-
	часть №24				
612	454320,65	4315141,96	Картометрический метод	5	-
613	454296,67	4315153,03	Картометрический метод	5	-
614	454291,54	4315170,87	Картометрический метод	5	-
615	454274,52	4315177,63	Картометрический метод	5	-
616	454286,00	4315185,43	Картометрический метод	5	-
617	454308,96	4315185,02	Картометрический метод	5	-
618	454326,80	4315192,81	Картометрический метод	5	-
619	454367,18	4315218,44	Картометрический метод	5	-
620	454382,56	4315199,99	Картометрический метод	5	-
621	454400,61	4315172,72	Картометрический метод	5	-
622	454407,52	4315144,51	Картометрический метод	5	-
623	454411,10	4315156,84	Картометрический метод	5	-
624	454403,91	4315179,50	Картометрический метод	5	-
625	454384,09	4315216,44	Картометрический метод	5	-
626	454379,31	4315229,97	Картометрический метод	5	-
627	454319,45	4315198,79	Картометрический метод	5	-
628	454281,68	4315189,23	Картометрический метод	5	-

ОПИСАНИЕ МЕСТОПОЛОЖЕНИЯ ГРАНИЦ

Зона объектов природно-познавательного туризма (Рпт)

(наименование объекта)

Сведения о местоположении границ объекта

3. Сведения о характерных точках части (частей) границы объекта

Обозначение характерных точек части границы	Координаты, м		Метод определения координат характерной точки	Средняя квадратическая погрешность положения характерной точки (M_t), м	Описание обозначения точки на местности (при наличии)
	X	Y			
629	454274,88	4315186,31	Картометрический метод	5	-
630	454235,79	4315174,36	Картометрический метод	5	-
631	454144,98	4315218,22	Картометрический метод	5	-
632	454145,61	4315201,60	Картометрический метод	5	-
633	454140,41	4315183,33	Картометрический метод	5	-
634	454124,27	4315157,28	Картометрический метод	5	-
635	454194,48	4315180,84	Картометрический метод	5	-
636	454211,44	4315161,62	Картометрический метод	5	-
637	454220,31	4315166,84	Картометрический метод	5	-
638	454230,24	4315158,35	Картометрический метод	5	-
639	454265,20	4315148,63	Картометрический метод	5	-
640	454280,92	4315147,14	Картометрический метод	5	-
641	454292,63	4315143,76	Картометрический метод	5	-
642	454301,47	4315138,24	Картометрический метод	5	-
643	454328,38	4315112,93	Картометрический метод	5	-
612	454320,65	4315141,96	Картометрический метод	5	-
	часть №25				
644	454104,49	4315156,14	Картометрический метод	5	-
645	454122,77	4315173,26	Картометрический метод	5	-
646	454131,57	4315192,01	Картометрический метод	5	-
647	454134,97	4315214,20	Картометрический метод	5	-
648	454131,55	4315241,89	Картометрический метод	5	-
649	454115,86	4315280,06	Картометрический метод	5	-
650	454101,66	4315268,66	Картометрический метод	5	-
651	454087,31	4315271,30	Картометрический метод	5	-
652	454037,44	4315303,26	Картометрический метод	5	-
653	454010,59	4315285,53	Картометрический метод	5	-
654	454037,32	4315269,82	Картометрический метод	5	-
655	454074,75	4315244,26	Картометрический метод	5	-
656	454064,22	4315232,23	Картометрический метод	5	-
657	454083,29	4315198,27	Картометрический метод	5	-
658	454097,28	4315170,47	Картометрический метод	5	-
644	454104,49	4315156,14	Картометрический метод	5	-
659	454057,62	4315265,20	Картометрический метод	5	-
660	454090,42	4315234,44	Картометрический метод	5	-
661	454119,33	4315242,44	Картометрический метод	5	-
662	454113,18	4315262,12	Картометрический метод	5	-
663	454059,46	4315270,74	Картометрический метод	5	-
659	454057,62	4315265,20	Картометрический метод	5	-
	часть №26				
664	454009,32	4315518,25	Картометрический метод	5	-
665	454155,83	4315622,50	Картометрический метод	5	-
666	454136,48	4315656,48	Картометрический метод	5	-
667	454107,12	4315667,05	Картометрический метод	5	-
668	454092,24	4315617,56	Картометрический метод	5	-

ОПИСАНИЕ МЕСТОПОЛОЖЕНИЯ ГРАНИЦ

Зона объектов природно-познавательного туризма (Рпт)

(наименование объекта)

Сведения о местоположении границ объекта

3. Сведения о характерных точках части (частей) границы объекта

Обозначение характерных точек части границы	Координаты, м		Метод определения координат характерной точки	Средняя квадратическая погрешность положения характерной точки (M_t), м	Описание обозначения точки на местности (при наличии)
	X	Y			
669	454007,43	4315620,71	Картометрический метод	5	-
670	453930,91	4315646,76	Картометрический метод	5	-
664	454009,32	4315518,25	Картометрический метод	5	-
671	453991,29	4315552,25	Картометрический метод	5	-
672	454007,59	4315534,71	Картометрический метод	5	-
673	454025,11	4315537,17	Картометрический метод	5	-
674	454026,65	4315545,68	Картометрический метод	5	-
675	454022,75	4315555,52	Картометрический метод	5	-
676	454022,24	4315580,95	Картометрический метод	5	-
677	454006,98	4315607,91	Картометрический метод	5	-
678	453990,68	4315614,58	Картометрический метод	5	-
679	453984,12	4315620,93	Картометрический метод	5	-
680	453978,18	4315610,99	Картометрический метод	5	-
681	453966,60	4315614,58	Картометрический метод	5	-
682	453964,86	4315602,07	Картометрический метод	5	-
683	453986,68	4315565,27	Картометрический метод	5	-
671	453991,29	4315552,25	Картометрический метод	5	-
	часть №27				
684	454162,11	4315646,15	Картометрический метод	5	-
685	454285,58	4315675,79	Картометрический метод	5	-
686	454362,42	4315744,45	Картометрический метод	5	-
687	454351,30	4315755,20	Картометрический метод	5	-
688	454371,80	4315793,13	Картометрический метод	5	-
689	454385,13	4315794,77	Картометрический метод	5	-
690	454397,56	4315785,05	Картометрический метод	5	-
691	454402,68	4315790,96	Картометрический метод	5	-
692	454314,97	4315908,61	Картометрический метод	5	-
693	454181,73	4315870,68	Картометрический метод	5	-
694	454110,98	4315679,88	Картометрический метод	5	-
695	454150,41	4315666,17	Картометрический метод	5	-
684	454162,11	4315646,15	Картометрический метод	5	-
	часть №28				
696	453813,47	4315144,24	Картометрический метод	5	-
697	453842,18	4315199,72	Картометрический метод	5	-
698	453771,91	4315249,80	Картометрический метод	5	-
699	453740,39	4315272,27	Картометрический метод	5	-
700	453763,60	4315304,83	Картометрический метод	5	-
701	453795,13	4315282,36	Картометрический метод	5	-
702	453865,39	4315232,30	Картометрический метод	5	-
703	453873,07	4315226,87	Картометрический метод	5	-
704	453888,98	4315231,89	Картометрический метод	5	-
705	453932,89	4315261,04	Картометрический метод	5	-
706	453942,79	4315269,98	Картометрический метод	5	-
707	453782,35	4315327,11	Картометрический метод	5	-
708	453790,40	4315360,02	Картометрический метод	5	-

ОПИСАНИЕ МЕСТОПОЛОЖЕНИЯ ГРАНИЦ

Зона объектов природно-познавательного туризма (Рпт)

(наименование объекта)

Сведения о местоположении границ объекта

3. Сведения о характерных точках части (частей) границы объекта

Обозначение характерных точек части границы	Координаты, м		Метод определения координат характерной точки	Средняя квадратическая погрешность положения характерной точки (M_t), м	Описание обозначения точки на местности (при наличии)
	X	Y			
709	453728,41	4315377,47	Картометрический метод	5	-
710	453719,58	4315379,95	Картометрический метод	5	-
711	453680,61	4315390,76	Картометрический метод	5	-
712	453683,34	4315403,39	Картометрический метод	5	-
713	453683,75	4315405,29	Картометрический метод	5	-
714	453645,07	4315404,90	Картометрический метод	5	-
715	453619,91	4315403,49	Картометрический метод	5	-
716	453621,22	4315443,41	Картометрический метод	5	-
717	453595,08	4315436,30	Картометрический метод	5	-
718	453538,23	4315409,98	Картометрический метод	5	-
719	453508,86	4315380,79	Картометрический метод	5	-
720	453500,65	4315379,92	Картометрический метод	5	-
721	453485,30	4315382,50	Картометрический метод	5	-
722	453487,51	4315401,38	Картометрический метод	5	-
723	453467,90	4315421,54	Картометрический метод	5	-
724	453488,47	4315439,86	Картометрический метод	5	-
725	453489,34	4315443,72	Картометрический метод	5	-
726	453494,46	4315452,28	Картометрический метод	5	-
727	453499,22	4315493,10	Картометрический метод	5	-
728	453385,91	4315532,67	Картометрический метод	5	-
729	453376,65	4315536,10	Картометрический метод	5	-
730	453346,37	4315556,67	Картометрический метод	5	-
731	453344,85	4315557,70	Картометрический метод	5	-
732	453391,65	4315408,82	Картометрический метод	5	-
696	453813,47	4315144,24	Картометрический метод	5	-
	часть №29				
733	453486,56	4315622,72	Картометрический метод	5	-
734	453532,81	4315636,75	Картометрический метод	5	-
735	453555,20	4315642,73	Картометрический метод	5	-
736	453530,18	4315704,47	Картометрический метод	5	-
737	453466,53	4315650,13	Картометрический метод	5	-
733	453486,56	4315622,72	Картометрический метод	5	-
	часть №30				
738	453526,98	4315712,36	Картометрический метод	5	-
739	453521,01	4315727,10	Картометрический метод	5	-
740	453566,60	4315766,39	Картометрический метод	5	-
741	453478,31	4315847,02	Картометрический метод	5	-
742	453432,73	4315847,18	Картометрический метод	5	-
743	453426,81	4315800,70	Картометрический метод	5	-
744	453394,12	4315805,82	Картометрический метод	5	-
745	453388,71	4315764,43	Картометрический метод	5	-
746	453461,90	4315656,70	Картометрический метод	5	-
738	453526,98	4315712,36	Картометрический метод	5	-
	часть №31				
747	453371,83	4315780,01	Картометрический метод	5	-
748	453352,66	4315765,76	Картометрический метод	5	-

ОПИСАНИЕ МЕСТОПОЛОЖЕНИЯ ГРАНИЦ

Зона объектов природно-познавательного туризма (Рпт)

(наименование объекта)

Сведения о местоположении границ объекта

3. Сведения о характерных точках части (частей) границы объекта

Обозначение характерных точек части границы	Координаты, м		Метод определения координат характерной точки	Средняя квадратическая погрешность положения характерной точки (M_t), м	Описание обозначения точки на местности (при наличии)
	X	Y			
749	453335,77	4315767,39	Картометрический метод	5	-
750	453324,87	4315768,44	Картометрический метод	5	-
751	453275,99	4315776,79	Картометрический метод	5	-
752	453306,35	4315680,20	Картометрический метод	5	-
753	453342,97	4315651,63	Картометрический метод	5	-
754	453385,05	4315630,27	Картометрический метод	5	-
755	453432,12	4315676,58	Картометрический метод	5	-
756	453369,49	4315763,58	Картометрический метод	5	-
747	453371,83	4315780,01	Картометрический метод	5	-
	часть №32				
757	453376,82	4315961,94	Картометрический метод	5	-
758	453371,42	4315993,05	Картометрический метод	5	-
759	453351,38	4316004,77	Картометрический метод	5	-
760	453341,16	4316025,93	Картометрический метод	5	-
761	453182,16	4316075,12	Картометрический метод	5	-
762	453208,89	4315990,22	Картометрический метод	5	-
763	453334,35	4315990,87	Картометрический метод	5	-
764	453352,97	4315978,11	Картометрический метод	5	-
757	453376,82	4315961,94	Картометрический метод	5	-

ОПИСАНИЕ МЕСТОПОЛОЖЕНИЯ ГРАНИЦ

Зона объектов природно-познавательного туризма (Рпт)

(наименование объекта)

Сведения о местоположении измененных (уточненных) границ объекта

1. Система координат МСК НСО, зона 4

2. Сведения о характерных точках границ объекта

Обозначение характерных точек границ	Существующие координаты, м		Измененные (уточненные) координаты, м		Метод определения координат характерной точки	Средняя квадратическая погрешность положения характерной точки (M_t), м	Описание обозначения точки на местности (при наличии)
	X	Y	X	Y			
-	-	-	-	-	-		-
-	-	-	-	-	-		-

3. Сведения о характерных точках части (частей) границы объекта

Обозначение характерных точек части границы	Существующие координаты, м		Измененные (уточненные) координаты, м		Метод определения координат характерной точки	Средняя квадратическая погрешность положения характерной точки (M_t), м	Описание обозначения точки на местности (при наличии)
	X	Y	X	Y			
Часть №1							
-	-	-	-	-	-	-	-
-	-	-	-	-	-	-	-

ОПИСАНИЕ МЕСТОПОЛОЖЕНИЯ ГРАНИЦ
ЗОНА ОБЪЕКТОВ ПРИРОДНО-ПОЗНАВАТЕЛЬНОГО ТУРИЗМА (РПТ)

(наименование объекта)

План границ объекта

Лист 1/9

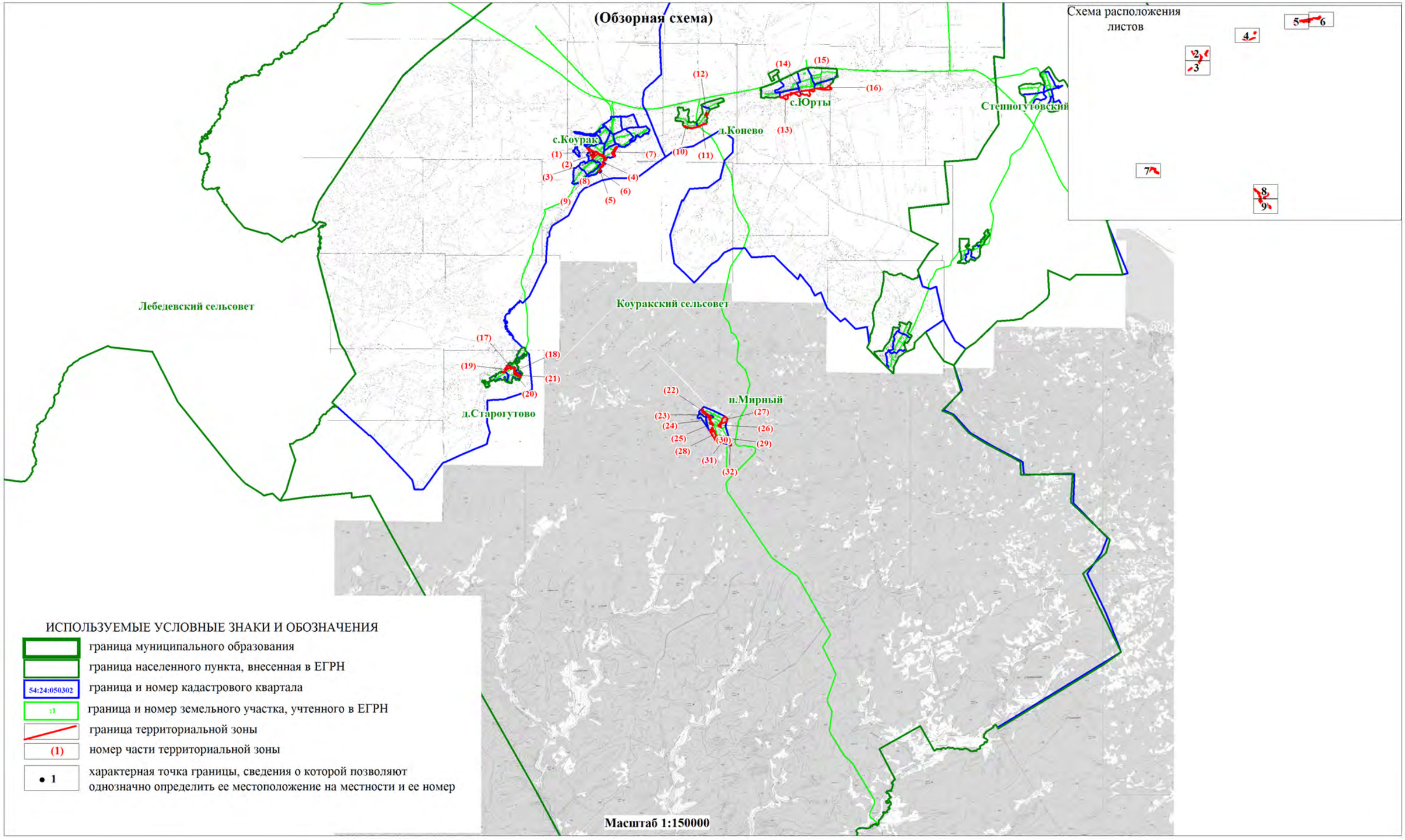

ОПИСАНИЕ МЕСТОПОЛОЖЕНИЯ ГРАНИЦ
ЗОНА ОБЪЕКТОВ ПРИРОДНО-ПОЗНАВАТЕЛЬНОГО ТУРИЗМА (РПТ)

(наименование объекта)

План границ объекта

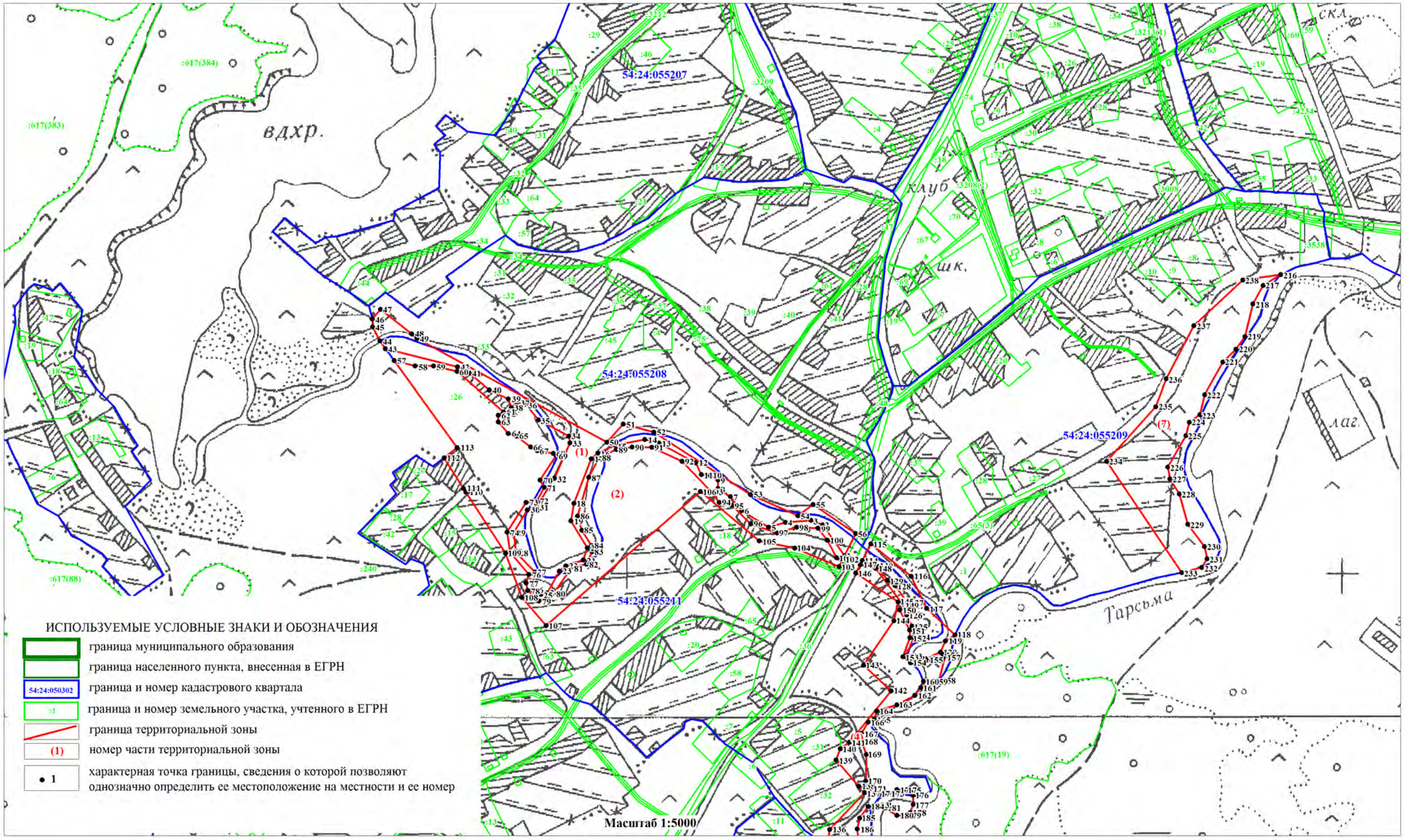

ОПИСАНИЕ МЕСТОПОЛОЖЕНИЯ ГРАНИЦ
ЗОНА ОБЪЕКТОВ ПРИРОДНО-ПОЗНАВАТЕЛЬНОГО ТУРИЗМА (РПТ)

(наименование объекта)

План границ объекта

Лист 3/9

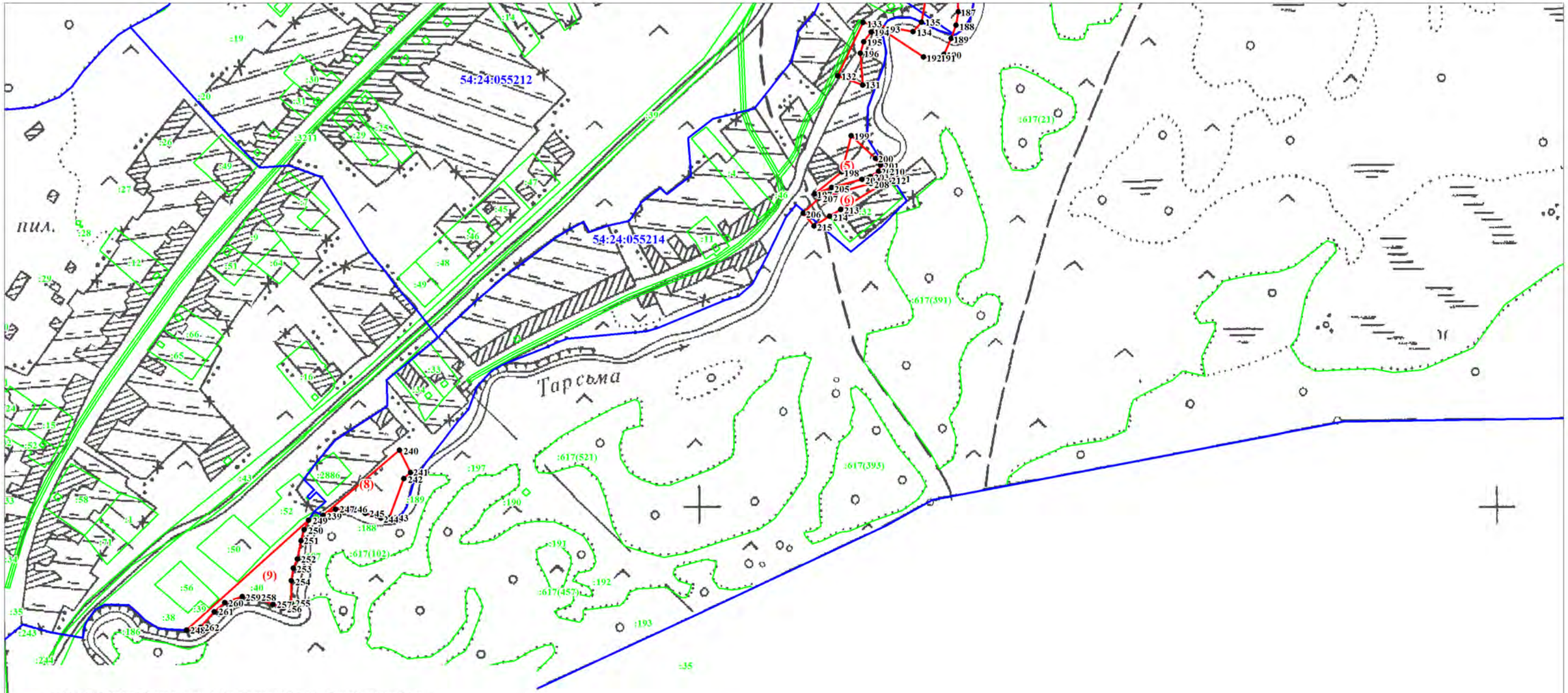

ИСПОЛЬЗУЕМЫЕ УСЛОВНЫЕ ЗНАКИ И ОБОЗНАЧЕНИЯ

- граница муниципального образования
- граница населенного пункта, внесенная в ЕГРН
- 54:24:050302 — граница и номер кадастрового квартала
- :1 — граница и номер земельного участка, учтенного в ЕГРН
- граница территориальной зоны
- (1) — номер части территориальной зоны
- • 1 — характерная точка границы, сведения о которой позволяют однозначно определить ее местоположение на местности и ее номер

Масштаб 1:5000

ОПИСАНИЕ МЕСТОПОЛОЖЕНИЯ ГРАНИЦ
ЗОНА ОБЪЕКТОВ ПРИРОДНО-ПОЗНАВАТЕЛЬНОГО ТУРИЗМА (РПТ)

(наименование объекта)

План границ объекта

Лист 4/9

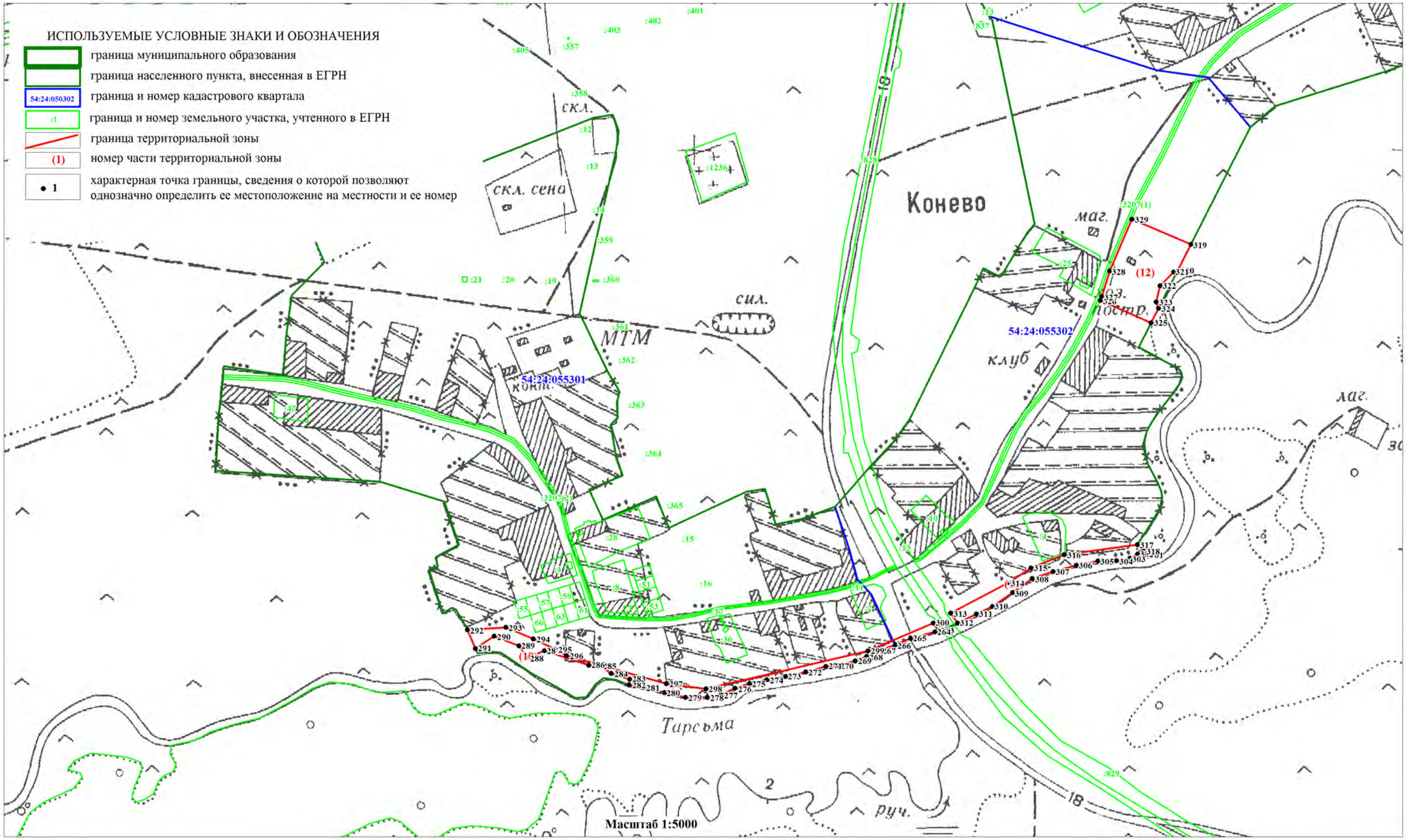

ОПИСАНИЕ МЕСТОПОЛОЖЕНИЯ ГРАНИЦ
ЗОНА ОБЪЕКТОВ ПРИРОДНО-ПОЗНАВАТЕЛЬНОГО ТУРИЗМА (РПТ)

(наименование объекта)

План границ объекта

Лист 5/9

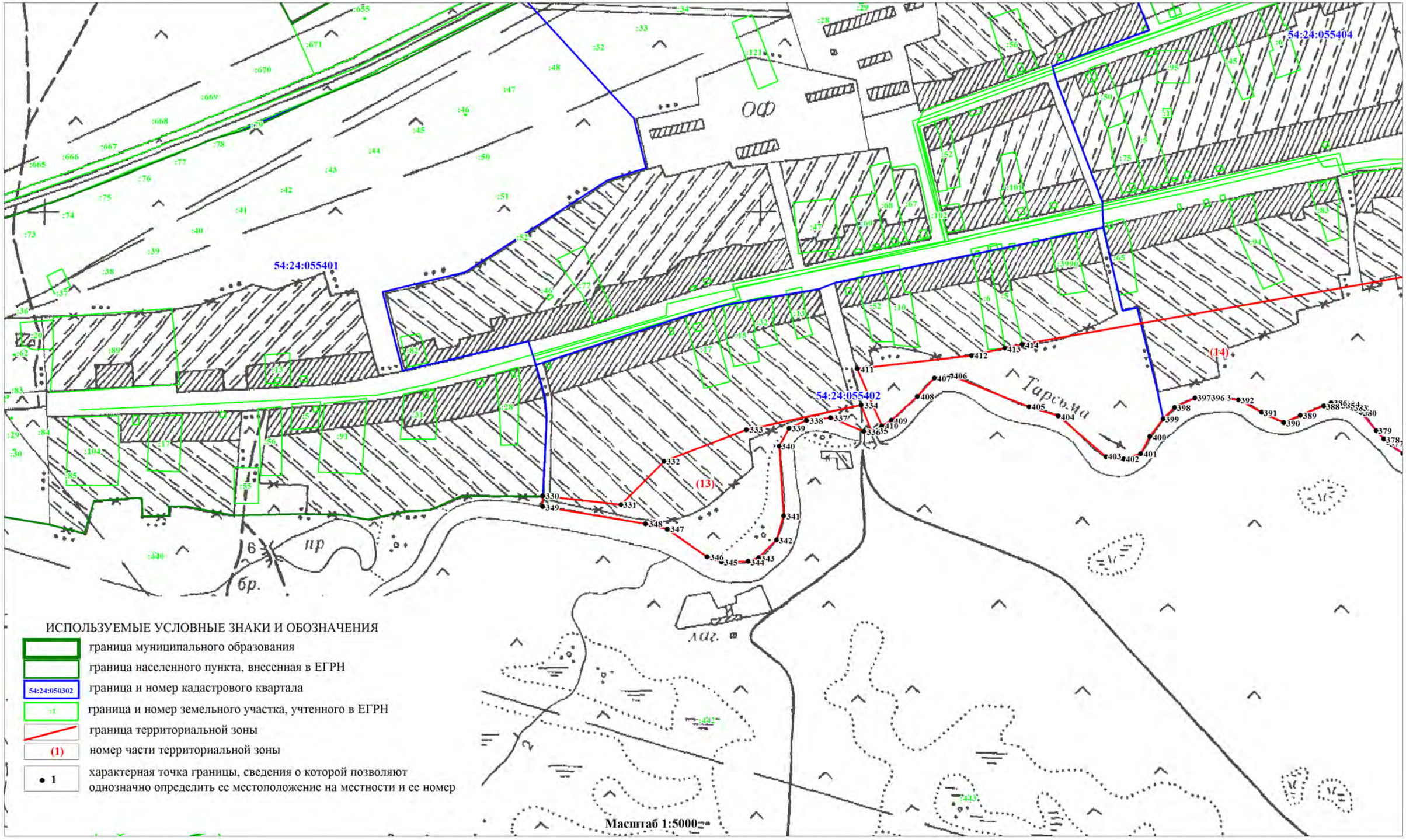

ОПИСАНИЕ МЕСТОПОЛОЖЕНИЯ ГРАНИЦ
ЗОНА ОБЪЕКТОВ ПРИРОДНО-ПОЗНАВАТЕЛЬНОГО ТУРИЗМА (РПТ)

(наименование объекта)

План границ объекта

Лист 6/9

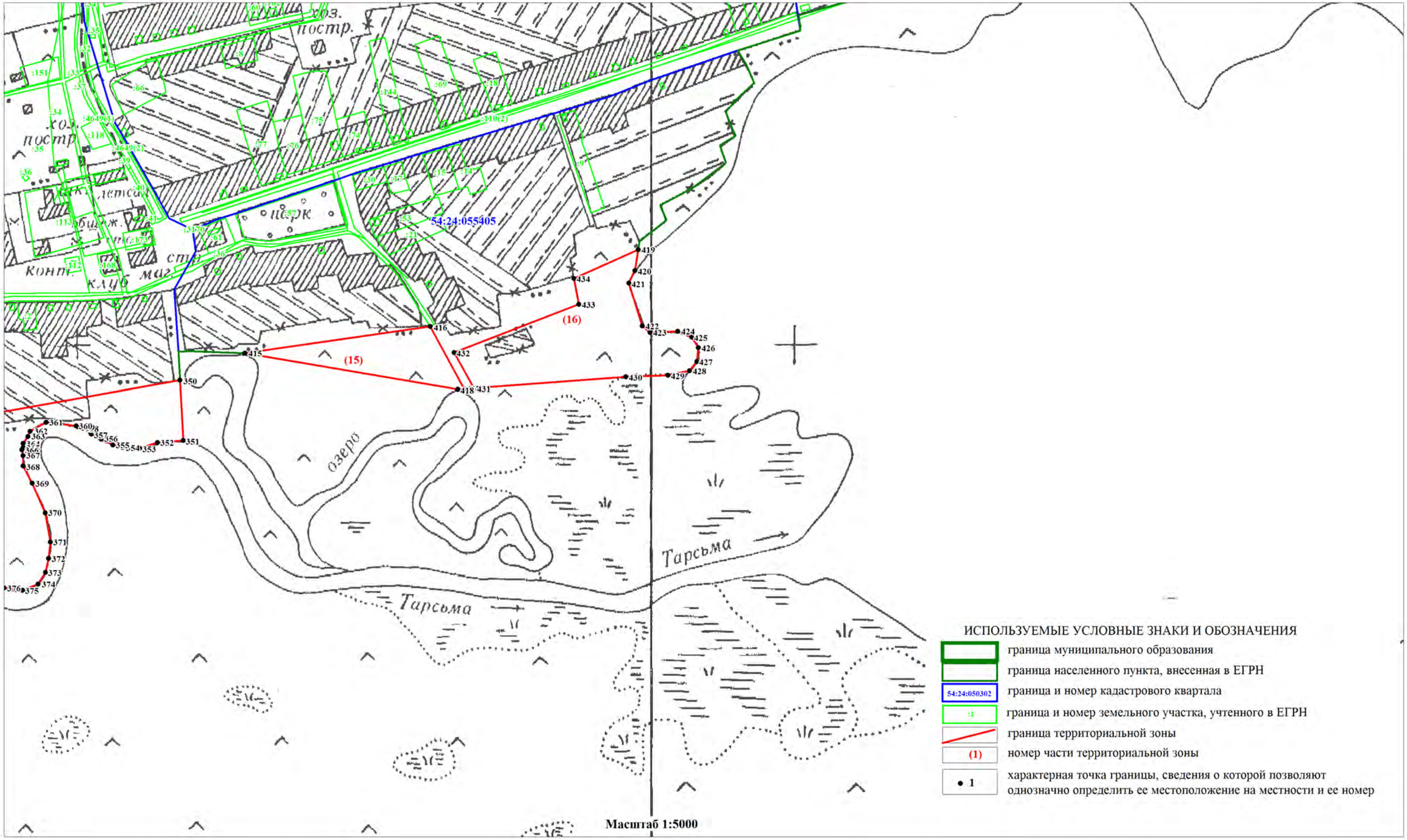

Масштаб 1:5000

ОПИСАНИЕ МЕСТОПОЛОЖЕНИЯ ГРАНИЦ
ЗОНА ОБЪЕКТОВ ПРИРОДНО-ПОЗНАВАТЕЛЬНОГО ТУРИЗМА (РПТ)

(наименование объекта)

План границ объекта

Лист 7/9

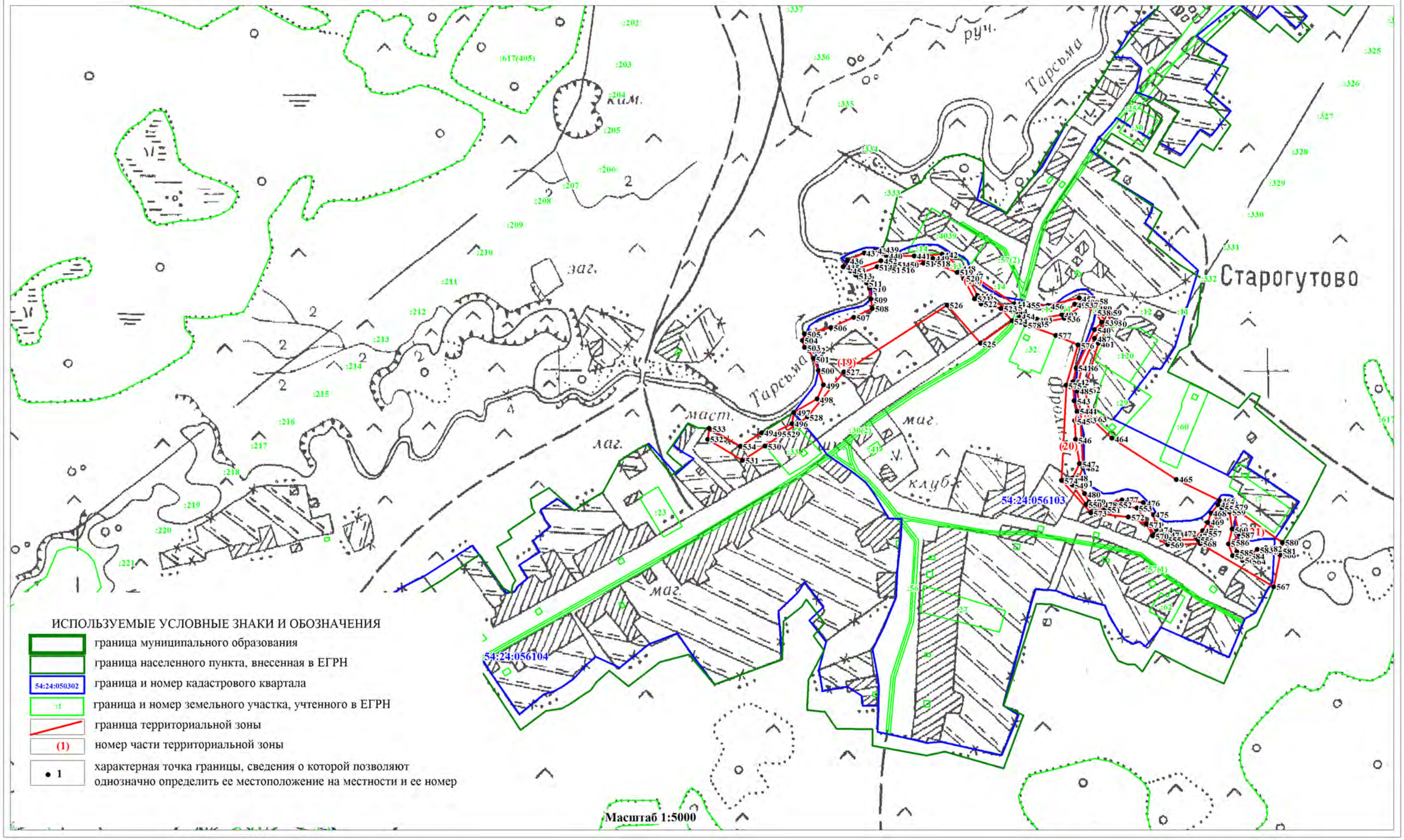

ОПИСАНИЕ МЕСТОПОЛОЖЕНИЯ ГРАНИЦ
ЗОНА ОБЪЕКТОВ ПРИРОДНО-ПОЗНАВАТЕЛЬНОГО ТУРИЗМА (РПТ)

(наименование объекта)

План границ объекта

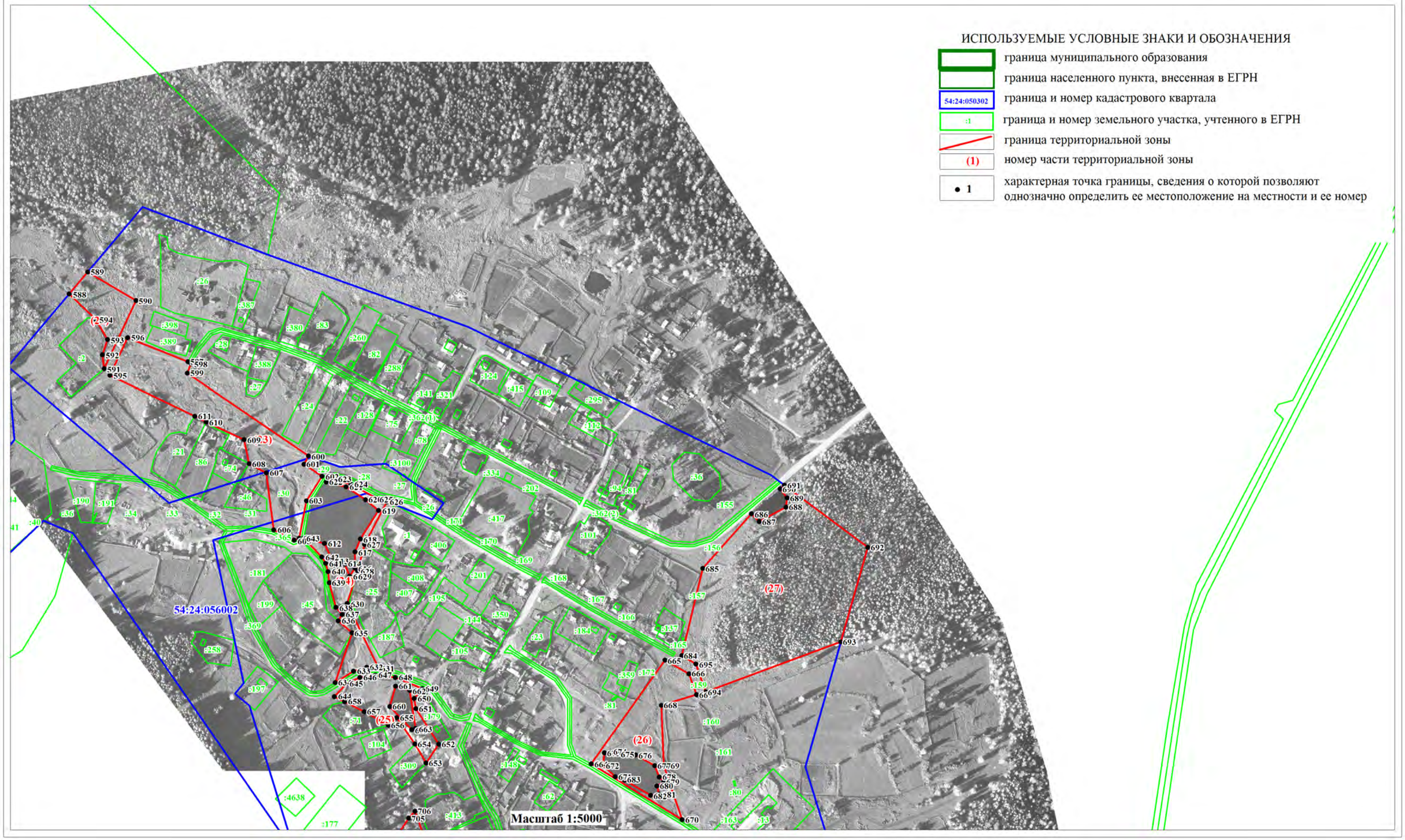

ОПИСАНИЕ МЕСТОПОЛОЖЕНИЯ ГРАНИЦ
ЗОНА ОБЪЕКТОВ ПРИРОДНО-ПОЗНАВАТЕЛЬНОГО ТУРИЗМА (РПТ)

(наименование объекта)

План границ объекта

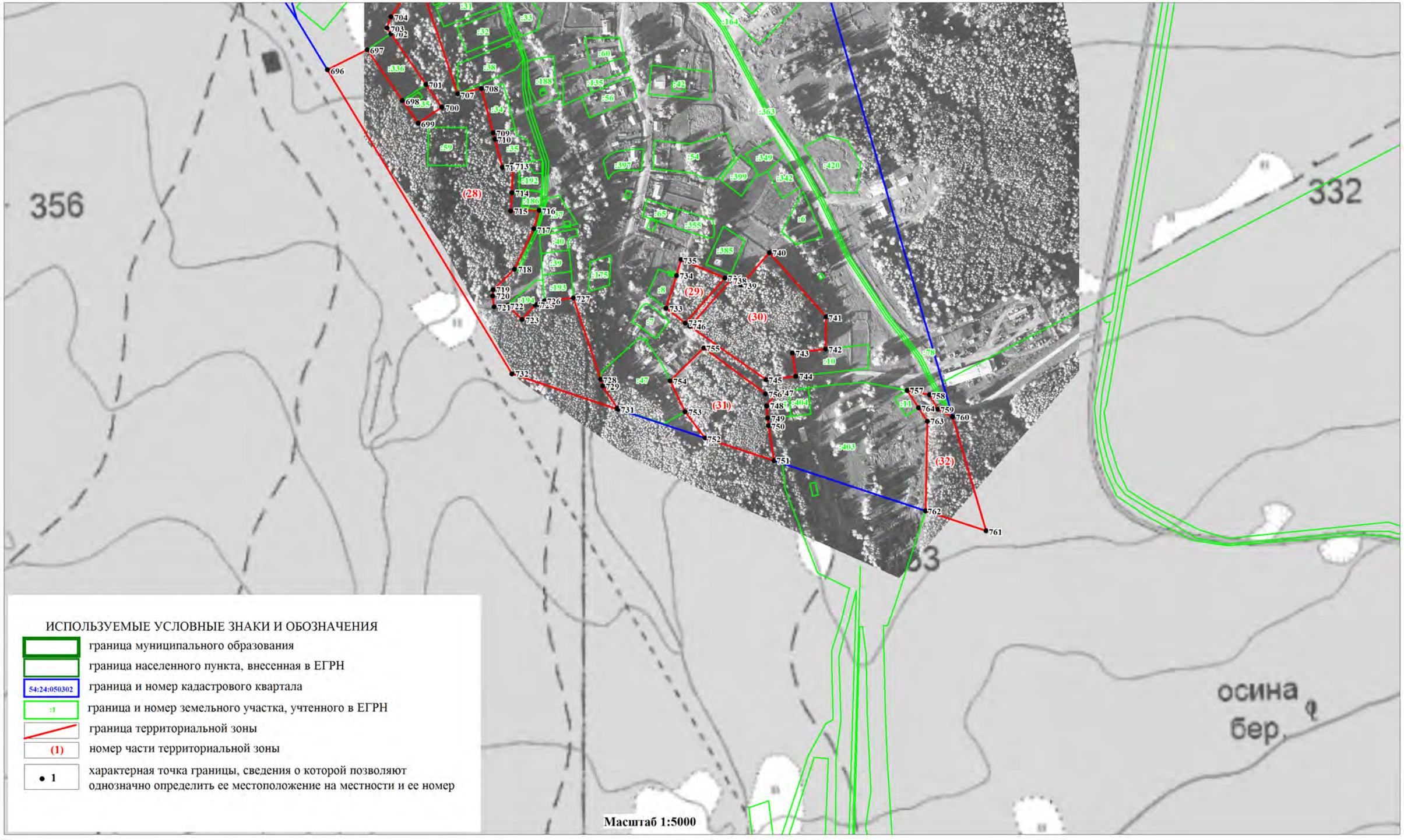

ОПИСАНИЕ МЕСТОПОЛОЖЕНИЯ ГРАНИЦ		
Зона объектов туристического обслуживания (Рто)		
(наименование объекта, местоположение границ которого описано (далее объект))		
Сведения об объекте		
№ п/п	Характеристики объекта	Описание характеристик
1	Местоположение объекта	Новосибирская область, Тогучинский район, Коуракский сельсовет, п.Мирный
2	Площадь объекта +/- величина погрешности определения площадь (Р +/- Дельта Р)	60027 кв.м.±4288кв.м.
3	Иные характеристики объекта	**Основные виды разрешенного использования земельных участков (предельные размеры земельных участков):** Отдых (рекреация) (5.0) (min- 0,1 га, max – 50,0 га); Спорт (5.1) (не установлены); Природно-познавательный туризм (5.2) (не установлены); Туристическое обслуживание (5.2.1) (min- 0,1 га, max – 50,0 га); Охота и рыбалка (5.3) (не установлены); Причалы для маломерных судов (5.4) (не установлены); Поля для гольфа или конных прогулок (5.5) (не установлены). **Условно-разрешенные виды использования земельных участков (предельные размеры земельных участков):** Автомобильный транспорт (7.2) (не установлены); Коммунальное обслуживание (3.1) (min- не установлены, max – 25,0 га); Магазины (4.4) (min- 0,02 га, max – не установлены); Общественное питание (4.6) (не установлены); Служебные гаражи (4.9) (min- не установлены, max – 5,0 га); Связь (6.8) (не установлены); Трубопроводный транспорт (7.5) (не установлены); Территории общего пользования (12.0) (не установлены). **Вспомогательные виды разрешенного использования земельных участков:** Не устанавливается.

ОПИСАНИЕ МЕСТОПОЛОЖЕНИЯ ГРАНИЦ

Зона объектов туристического обслуживания (Рто)

(наименование объекта)

Сведения о местоположении границ объекта

1. Система координат МСК НСО, зона 4

2. Сведения о характерных точках границ объекта

Обозначение характерных точек границ	Координаты, м		Метод определения координат характерной точки	Средняя квадратическая погрешность положения характерной точки (M_t), м	Описание обозначения точки на местности (при наличии)
	X	Y			
-	-	-	-	-	-

3. Сведения о характерных точках части (частей) границы объекта

Обозначение характерных точек части границы	Координаты, м		Метод определения координат характерной точки	Средняя квадратическая погрешность положения характерной точки (M_t), м	Описание обозначения точки на местности (при наличии)
	X	Y			
Коуракский сельсовет					
	часть №1				
1	466620,99	4310392,53	Картометрический метод	5	-
2	466643,94	4310476,96	Картометрический метод	5	-
3	466613,38	4310487,08	Картометрический метод	5	-
4	466619,24	4310508,72	Картометрический метод	5	-
5	466593,16	4310516,00	Картометрический метод	5	-
6	466562,74	4310409,39	Картометрический метод	5	-
1	466620,99	4310392,53	Картометрический метод	5	-
	часть №2				
7	454114,90	4314686,72	Картометрический метод	5	-
8	454103,30	4314689,57	Картометрический метод	5	-
9	454066,64	4314672,10	Картометрический метод	5	-
10	454060,42	4314670,20	Картометрический метод	5	-
11	454040,26	4314662,82	Картометрический метод	5	-
12	454020,62	4314649,51	Картометрический метод	5	-
13	453999,23	4314629,89	Картометрический метод	5	-
14	453979,89	4314608,82	Картометрический метод	5	-
15	453936,01	4314587,06	Картометрический метод	5	-
16	453943,19	4314581,46	Картометрический метод	5	-
17	453961,73	4314587,22	Картометрический метод	5	-
18	453987,23	4314601,58	Картометрический метод	5	-
19	453997,30	4314595,34	Картометрический метод	5	-
20	454016,80	4314606,08	Картометрический метод	5	-
21	454033,19	4314615,93	Картометрический метод	5	-
22	454050,96	4314626,25	Картометрический метод	5	-
23	454075,59	4314642,27	Картометрический метод	5	-
24	454082,66	4314656,38	Картометрический метод	5	-
25	454096,29	4314659,14	Картометрический метод	5	-
7	454114,90	4314686,72	Картометрический метод	5	-
	часть №3				
26	454249,72	4314614,15	Картометрический метод	5	-
27	454265,86	4314623,14	Картометрический метод	5	-
28	454289,56	4314621,60	Картометрический метод	5	-
29	454291,14	4314623,98	Картометрический метод	5	-
30	454299,84	4314637,05	Картометрический метод	5	-

ОПИСАНИЕ МЕСТОПОЛОЖЕНИЯ ГРАНИЦ

Зона объектов туристического обслуживания (Рто)

(наименование объекта)

Сведения о местоположении границ объекта

3. Сведения о характерных точках части (частей) границы объекта

Обозначение характерных точек части границы	Координаты, м		Метод определения координат характерной точки	Средняя квадратическая погрешность положения характерной точки (M_t), м	Описание обозначения точки на местности (при наличии)
	X	Y			
31	454307,30	4314642,15	Картометрический метод	5	-
32	454316,81	4314644,14	Картометрический метод	5	-
33	454392,96	4314643,51	Картометрический метод	5	-
34	454467,10	4314704,76	Картометрический метод	5	-
35	454437,81	4314746,28	Картометрический метод	5	-
36	454416,28	4314749,44	Картометрический метод	5	-
37	454412,96	4314779,09	Картометрический метод	5	-
38	454350,79	4314798,30	Картометрический метод	5	-
39	454334,98	4314787,30	Картометрический метод	5	-
40	454352,63	4314745,96	Картометрический метод	5	-
41	454307,42	4314696,38	Картометрический метод	5	-
42	454301,02	4314691,55	Картометрический метод	5	-
43	454290,85	4314698,49	Картометрический метод	5	-
44	454261,89	4314684,25	Картометрический метод	5	-
45	454259,04	4314682,44	Картометрический метод	5	-
46	454246,66	4314677,83	Картометрический метод	5	-
47	454239,11	4314673,98	Картометрический метод	5	-
48	454230,71	4314668,49	Картометрический метод	5	-
49	454223,71	4314670,75	Картометрический метод	5	-
26	454249,72	4314614,15	Картометрический метод	5	-
п.Мирный					
	часть №4				
50	453371,83	4315780,01	Картометрический метод	5	-
51	453374,22	4315796,39	Картометрический метод	5	-
52	453378,20	4315823,67	Картометрический метод	5	-
53	453383,20	4315857,90	Картометрический метод	5	-
54	453387,20	4315901,86	Картометрический метод	5	-
55	453376,82	4315961,94	Картометрический метод	5	-
56	453352,97	4315978,11	Картометрический метод	5	-
57	453334,35	4315990,87	Картометрический метод	5	-
58	453208,89	4315990,22	Картометрический метод	5	-
59	453272,19	4315788,84	Картометрический метод	5	-
60	453275,99	4315776,79	Картометрический метод	5	-
61	453324,87	4315768,44	Картометрический метод	5	-
62	453335,77	4315767,39	Картометрический метод	5	-
63	453352,66	4315765,76	Картометрический метод	5	-
50	453371,83	4315780,01	Картометрический метод	5	-

ОПИСАНИЕ МЕСТОПОЛОЖЕНИЯ ГРАНИЦ

Зона объектов туристического обслуживания (Рто)

(наименование объекта)

Сведения о местоположении измененных (уточненных) границ объекта

1. Система координат МСК НСО, зона 4

2. Сведения о характерных точках границ объекта

Обозначение характерных точек границ	Существующие координаты, м		Измененные (уточненные) координаты, м		Метод определения координат характерной точки	Средняя квадратическая погрешность положения характерной точки (M_t), м	Описание обозначения точки на местности (при наличии)
	X	Y	X	Y			
-	-	-	-	-	-		-
-	-	-	-	-	-		-

3. Сведения о характерных точках части (частей) границы объекта

Обозначение характерных точек части границы	Существующие координаты, м		Измененные (уточненные) координаты, м		Метод определения координат характерной точки	Средняя квадратическая погрешность положения характерной точки (M_t), м	Описание обозначения точки на местности (при наличии)
	X	Y	X	Y			
Часть №1							
-	-	-	-	-	-	-	-
-	-	-	-	-	-	-	-

ОПИСАНИЕ МЕСТОПОЛОЖЕНИЯ ГРАНИЦ
ЗОНА ОБЪЕКТОВ ТУРИСТИЧЕСКОГО ОБСЛУЖИВАНИЯ (РТО)

(наименование объекта)

План границ объекта

Лист 1/4

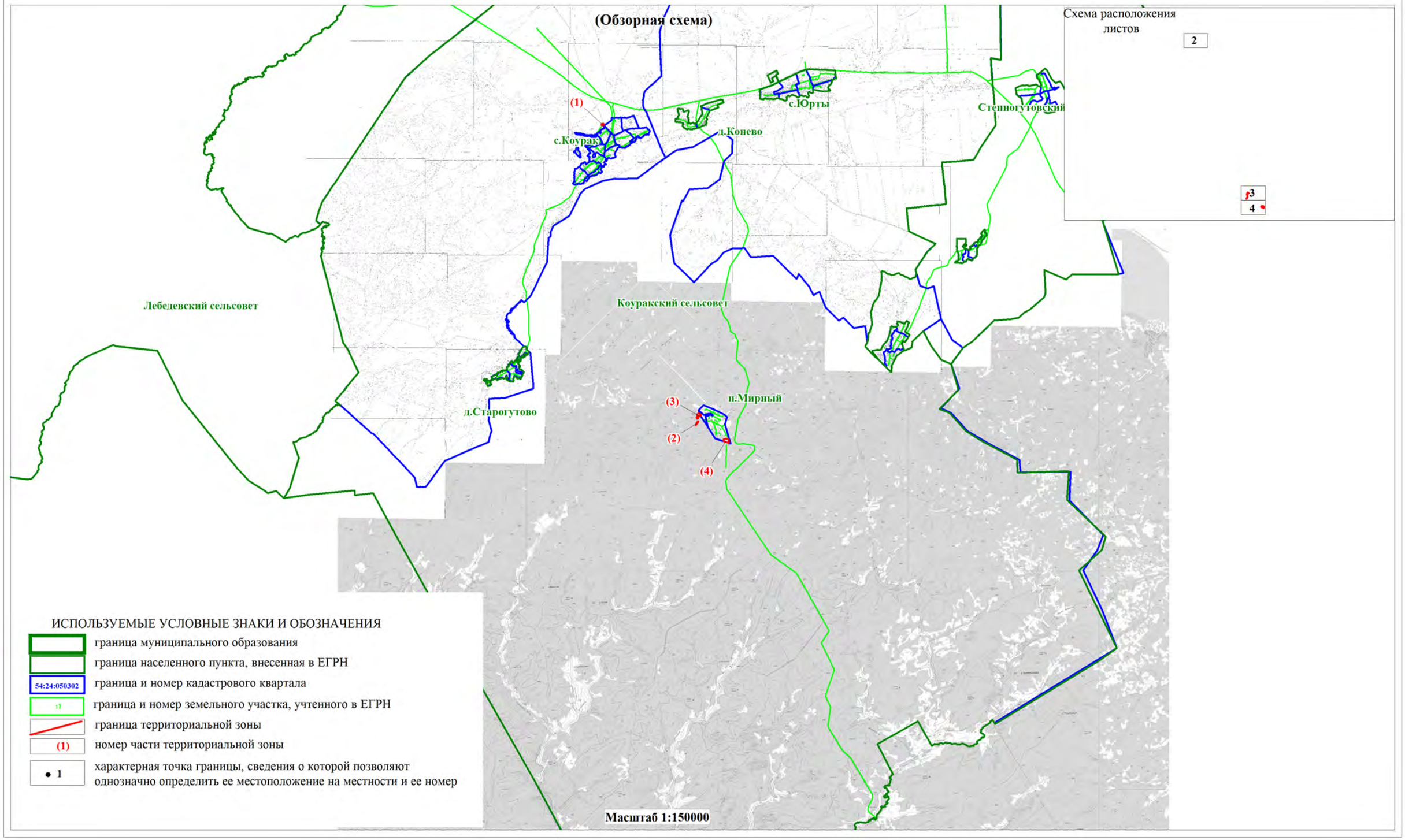

ОПИСАНИЕ МЕСТОПОЛОЖЕНИЯ ГРАНИЦ
ЗОНА ОБЪЕКТОВ ТУРИСТИЧЕСКОГО ОБСЛУЖИВАНИЯ (РТО)

(наименование объекта)

План границ объекта

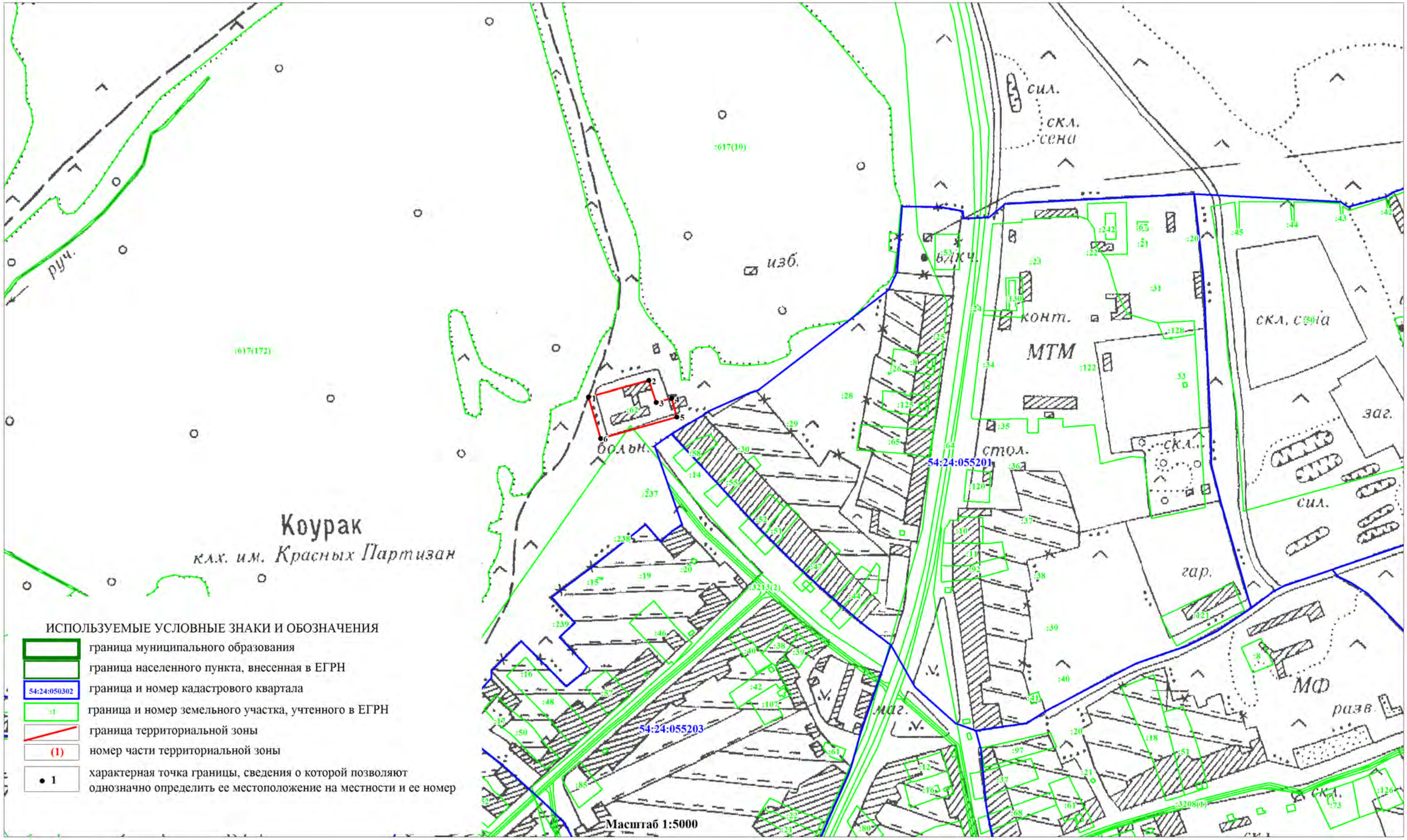

ОПИСАНИЕ МЕСТОПОЛОЖЕНИЯ ГРАНИЦ
ЗОНА ОБЪЕКТОВ ТУРИСТИЧЕСКОГО ОБСЛУЖИВАНИЯ (РТО)

(наименование объекта)

План границ объекта

Лист 3/4

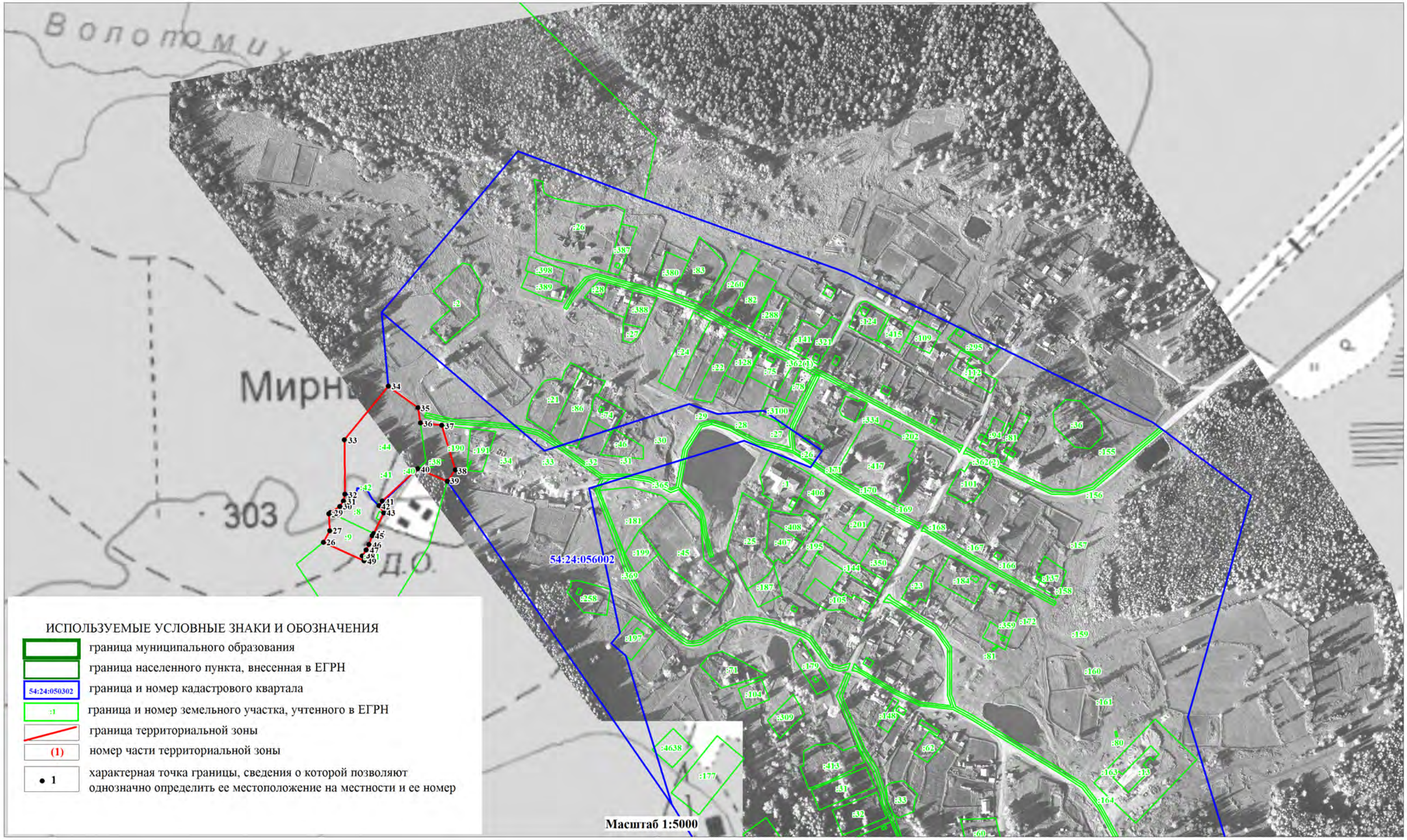

ОПИСАНИЕ МЕСТОПОЛОЖЕНИЯ ГРАНИЦ
ЗОНА ОБЪЕКТОВ ТУРИСТИЧЕСКОГО ОБСЛУЖИВАНИЯ (РТО)

(наименование объекта)

План границ объекта

Лист 4/4

ИСПОЛЬЗУЕМЫЕ УСЛОВНЫЕ ЗНАКИ И ОБОЗНАЧЕНИЯ

- граница муниципального образования
- граница населенного пункта, внесенная в ЕГРН
- 54:24:050302 — граница и номер кадастрового квартала
- :1 — граница и номер земельного участка, учтенного в ЕГРН
- граница территориальной зоны
- (1) — номер части территориальной зоны
- • 1 — характерная точка границы, сведения о которой позволяют однозначно определить ее местоположение на местности и ее номер

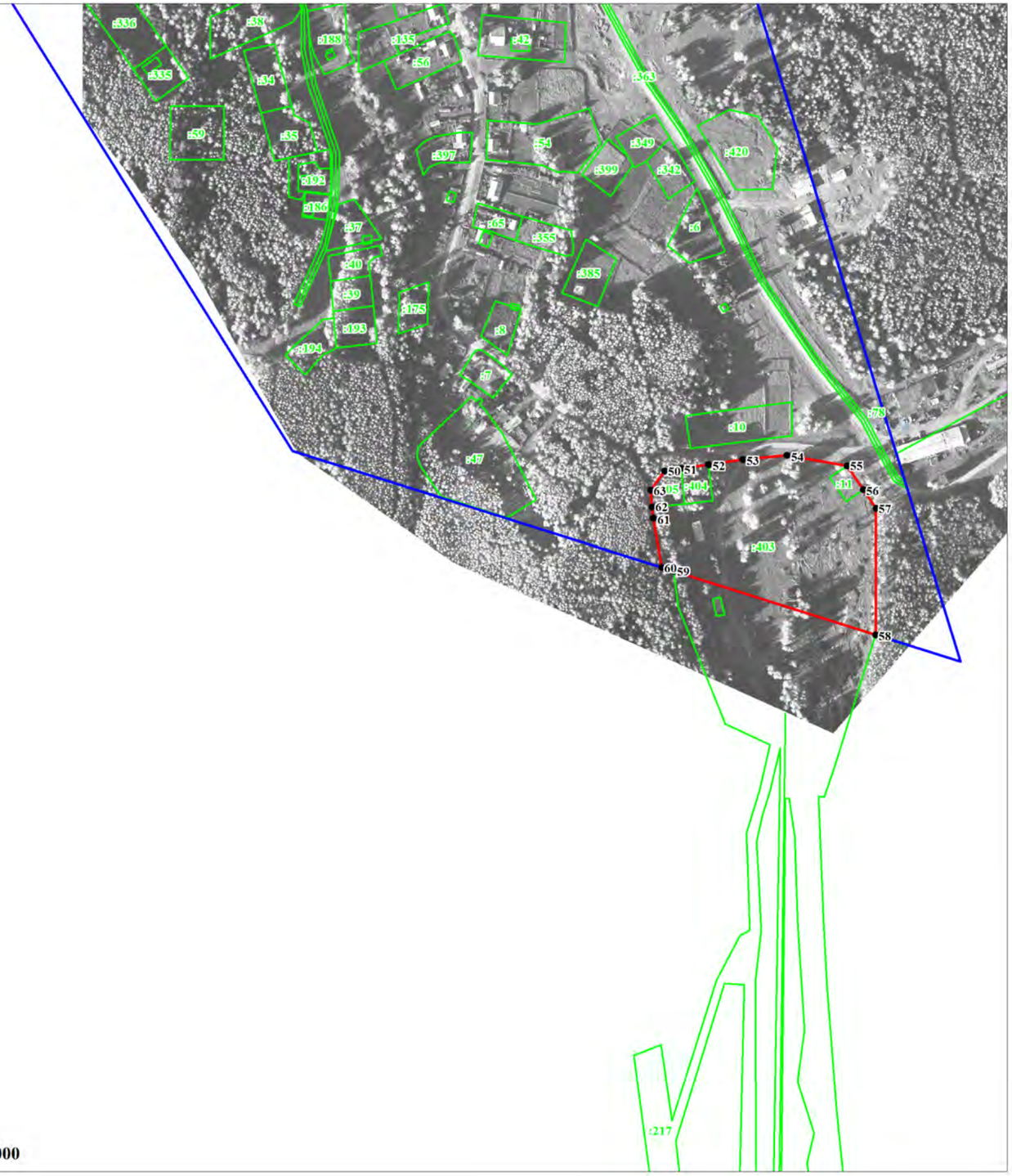

Масштаб 1:5000

ОПИСАНИЕ МЕСТОПОЛОЖЕНИЯ ГРАНИЦ		
Зона ритуальной деятельности (ДРит)		
(наименование объекта, местоположение границ которого описано (далее объект))		
Сведения об объекте		
№ п/п	Характеристики объекта	Описание характеристик
1	Местоположение объекта	Новосибирская область, Тогучинский район, Коуракский сельсовет
2	Площадь объекта +/- величина погрешности определения площадь (Р +/- Дельта Р)	46093кв.м.±3757кв.м.
3	Иные характеристики объекта	**Основные виды разрешенного использования земельных участков (предельные размеры земельных участков):** Ритуальная деятельность (12.1) (не установлены). **Условно-разрешенные виды использования земельных участков (предельные размеры земельных участков):** Автомобильный транспорт (7.2) (не установлены); Коммунальное обслуживание (3.1) (min- не установлены, max – 25,0 га); Бытовое обслуживание (3.3) (не установлены); Религиозное использование (3.7) (не установлены); Служебные гаражи (4.9) (min- не установлены, max – 5,0 га); Связь (6.8) (не установлены); Территории общего пользования (12.0) (не установлены). **Вспомогательные виды разрешенного использования земельных участков:** Не устанавливается.

ОПИСАНИЕ МЕСТОПОЛОЖЕНИЯ ГРАНИЦ

Зона ритуальной деятельности (ДРит)

(наименование объекта)

Сведения о местоположении границ объекта

1. Система координат МСК НСО, зона 4

2. Сведения о характерных точках границ объекта

Обозначение характерных точек границ	Координаты, м		Метод определения координат характерной точки	Средняя квадратическая погрешность положения характерной точки (M_t), м	Описание обозначения точки на местности (при наличии)
	X	Y			
-	-	-	-	-	-

3. Сведения о характерных точках части (частей) границы объекта

Обозначение характерных точек части границы	Координаты, м		Метод определения координат характерной точки	Средняя квадратическая погрешность положения характерной точки (M_t), м	Описание обозначения точки на местности (при наличии)
	X	Y			
	часть №1				
1	467642,11	4310975,50	Картометрический метод	5	-
2	467748,64	4311018,88	Картометрический метод	5	-
3	467730,26	4311062,01	Картометрический метод	5	-
4	467718,36	4311097,90	Картометрический метод	5	-
5	467686,34	4311097,90	Картометрический метод	5	-
6	467661,68	4311144,37	Картометрический метод	5	-
7	467584,21	4311112,70	Картометрический метод	5	-
1	467642,11	4310975,50	Картометрический метод	5	-
	часть №2				
8	467165,90	4314277,88	Картометрический метод	5	-
9	467137,95	4314213,52	Картометрический метод	5	-
10	467208,06	4314190,41	Картометрический метод	5	-
11	467231,45	4314252,43	Картометрический метод	5	-
12	467233,82	4314259,49	Картометрический метод	5	-
8	467165,90	4314277,88	Картометрический метод	5	-
	часть №3				
13	468613,99	4317133,88	Картометрический метод	5	-
14	468604,98	4317092,03	Картометрический метод	5	-
15	468592,06	4317031,83	Картометрический метод	5	-
16	468663,12	4317016,15	Картометрический метод	5	-
17	468766,55	4316994,16	Картометрический метод	5	-
18	468776,21	4317035,28	Картометрический метод	5	-
19	468787,39	4317105,98	Картометрический метод	5	-
20	468788,10	4317111,11	Картометрический метод	5	-
21	468684,35	4317125,82	Картометрический метод	5	-
13	468613,99	4317133,88	Картометрический метод	5	-
	часть №4				
22	456873,63	4307477,95	Картометрический метод	5	-
23	456929,90	4307501,69	Картометрический метод	5	-
24	456894,58	4307538,31	Картометрический метод	5	-
25	456865,70	4307540,95	Картометрический метод	5	-
26	456819,13	4307496,99	Картометрический метод	5	-
22	456873,63	4307477,95	Картометрический метод	5	-
	часть №5				
27	456788,37	4307435,40	Картометрический метод	5	-

ОПИСАНИЕ МЕСТОПОЛОЖЕНИЯ ГРАНИЦ

Зона ритуальной деятельности (ДРит)

(наименование объекта)

Сведения о местоположении границ объекта

3. Сведения о характерных точках части (частей) границы объекта

Обозначение характерных точек части границы	Координаты, м		Метод определения координат характерной точки	Средняя квадратическая погрешность положения характерной точки (M_t), м	Описание обозначения точки на местности (при наличии)
	X	Y			
28	456864,37	4307466,30	Картометрический метод	5	-
29	456830,50	4307464,18	Картометрический метод	5	-
30	456772,30	4307470,53	Картометрический метод	5	-
27	456788,37	4307435,40	Картометрический метод	5	-

ОПИСАНИЕ МЕСТОПОЛОЖЕНИЯ ГРАНИЦ

Зона ритуальной деятельности (ДРит)

(наименование объекта)

Сведения о местоположении измененных (уточненных) границ объекта

1. Система координат МСК НСО, зона 4

2. Сведения о характерных точках границ объекта

Обозначение характерных точек границ	Существующие координаты, м		Измененные (уточненные) координаты, м		Метод определения координат характерной точки	Средняя квадратическая погрешность положения характерной точки (M_t), м	Описание обозначения точки на местности (при наличии)
	X	Y	X	Y			
-	-	-	-	-	-		-
-	-	-	-	-	-		-

3. Сведения о характерных точках части (частей) границы объекта

Обозначение характерных точек части границы	Существующие координаты, м		Измененные (уточненные) координаты, м		Метод определения координат характерной точки	Средняя квадратическая погрешность положения характерной точки (M_t), м	Описание обозначения точки на местности (при наличии)
	X	Y	X	Y			
Часть №1							
-	-	-	-	-	-	-	-
-	-	-	-	-	-	-	-

ОПИСАНИЕ МЕСТОПОЛОЖЕНИЯ ГРАНИЦ
ЗОНА РИТУАЛЬНОЙ ДЕЯТЕЛЬНОСТИ (ДРИТ)

(наименование объекта)

План границ объекта

Лист 1/5

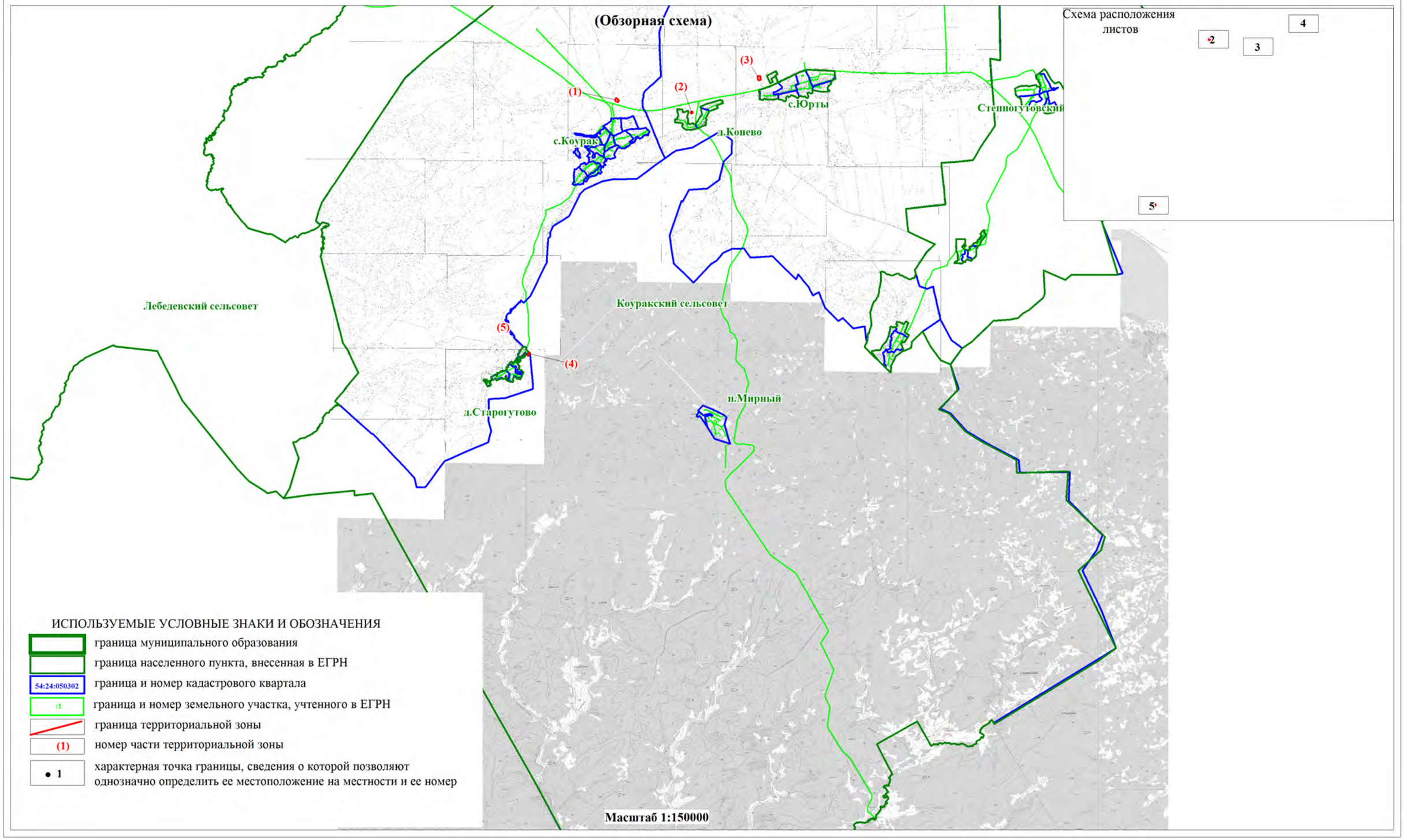

ОПИСАНИЕ МЕСТОПОЛОЖЕНИЯ ГРАНИЦ
ЗОНА РИТУАЛЬНОЙ ДЕЯТЕЛЬНОСТИ (ДРИТ)

(наименование объекта)

План границ объекта

Лист 2/5

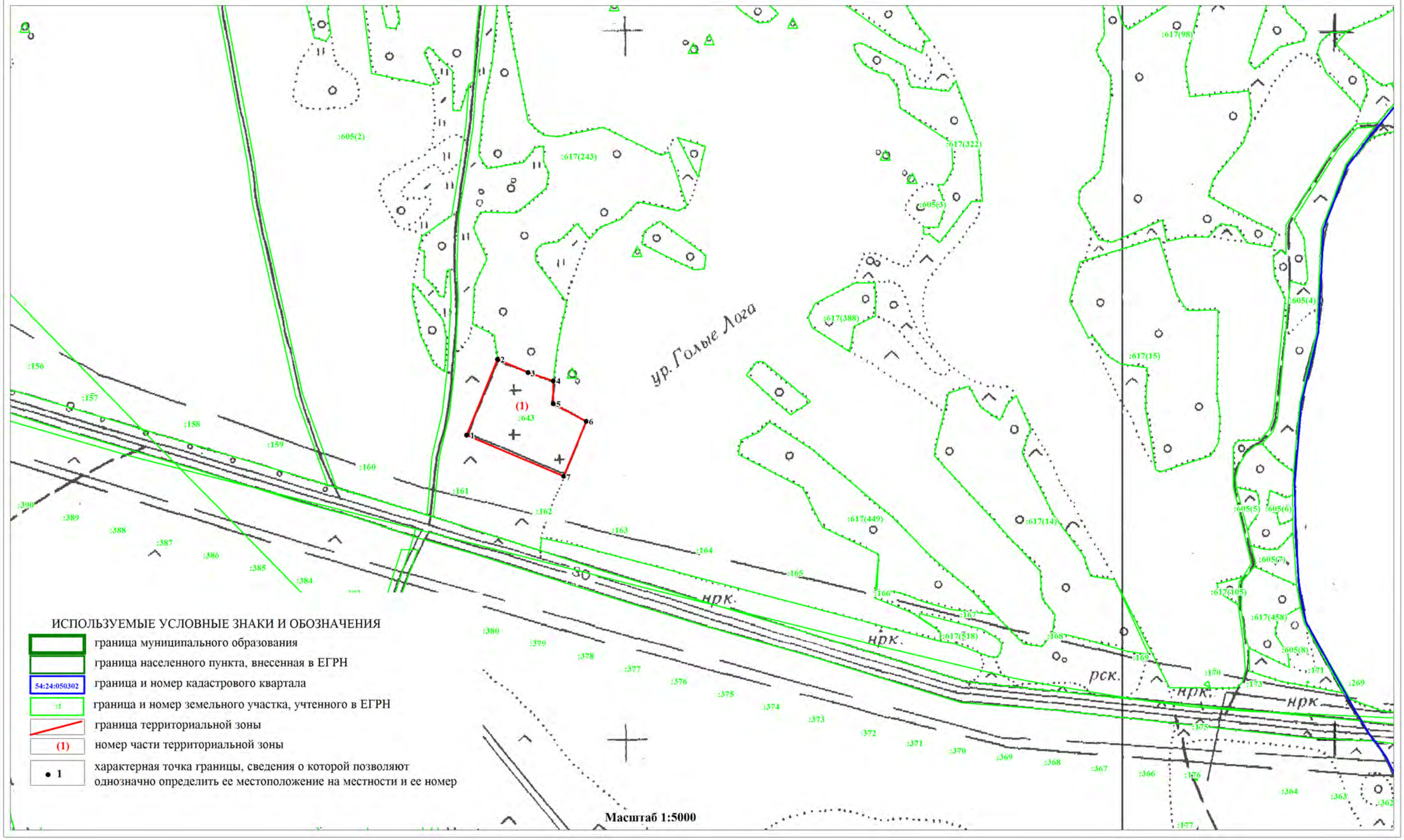

ИСПОЛЬЗУЕМЫЕ УСЛОВНЫЕ ЗНАКИ И ОБОЗНАЧЕНИЯ

- граница муниципального образования
- граница населенного пункта, внесенная в ЕГРН
- 54:24:050302 — граница и номер кадастрового квартала
- :1 — граница и номер земельного участка, учтенного в ЕГРН
- граница территориальной зоны
- (1) — номер части территориальной зоны
- • 1 — характерная точка границы, сведения о которой позволяют однозначно определить ее местоположение на местности и ее номер

Масштаб 1:5000

ОПИСАНИЕ МЕСТОПОЛОЖЕНИЯ ГРАНИЦ
ЗОНА РИТУАЛЬНОЙ ДЕЯТЕЛЬНОСТИ (ДРИТ)

(наименование объекта)

План границ объекта

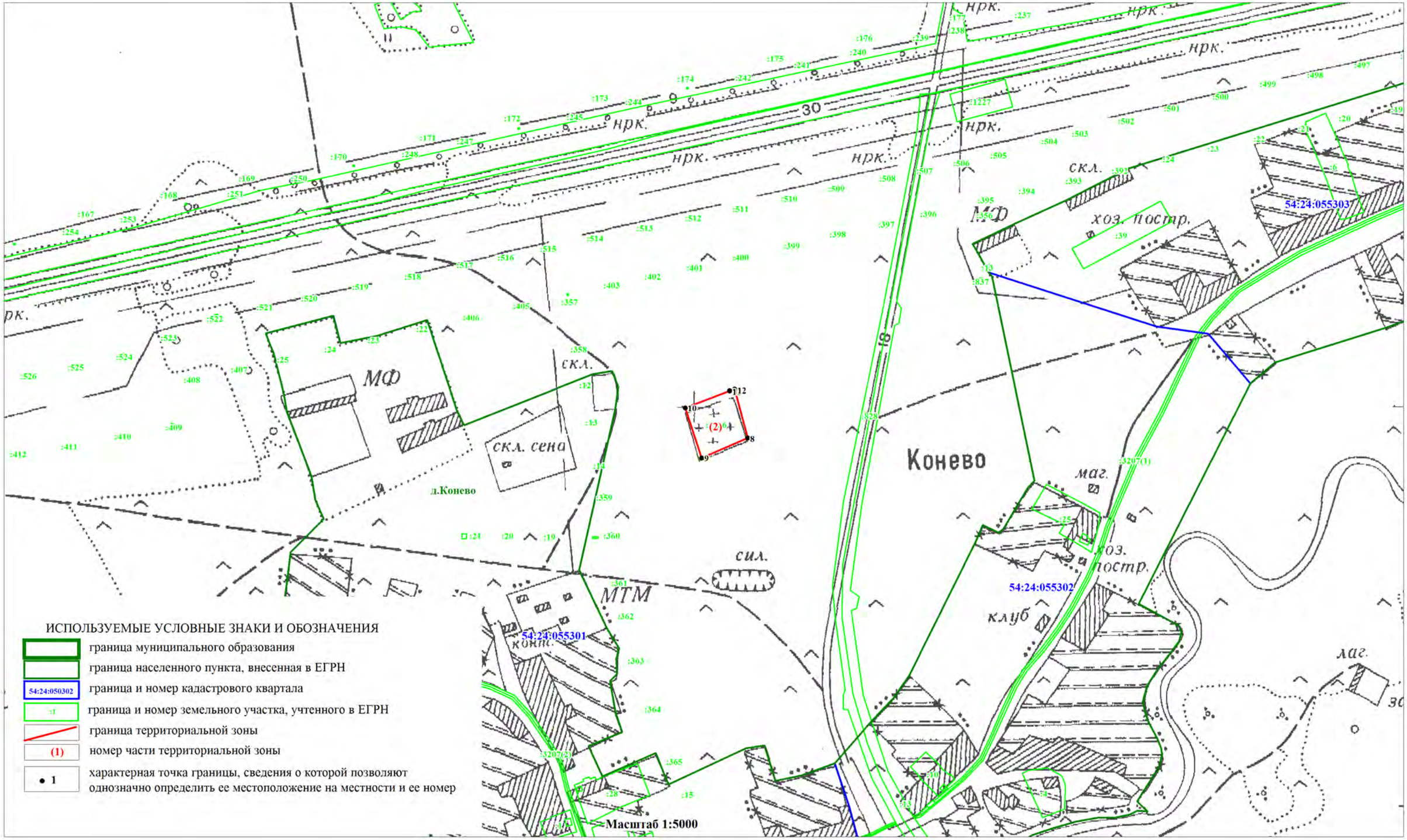

ОПИСАНИЕ МЕСТОПОЛОЖЕНИЯ ГРАНИЦ
ЗОНА РИТУАЛЬНОЙ ДЕЯТЕЛЬНОСТИ (ДРИТ)

(наименование объекта)

План границ объекта

Лист 4/5

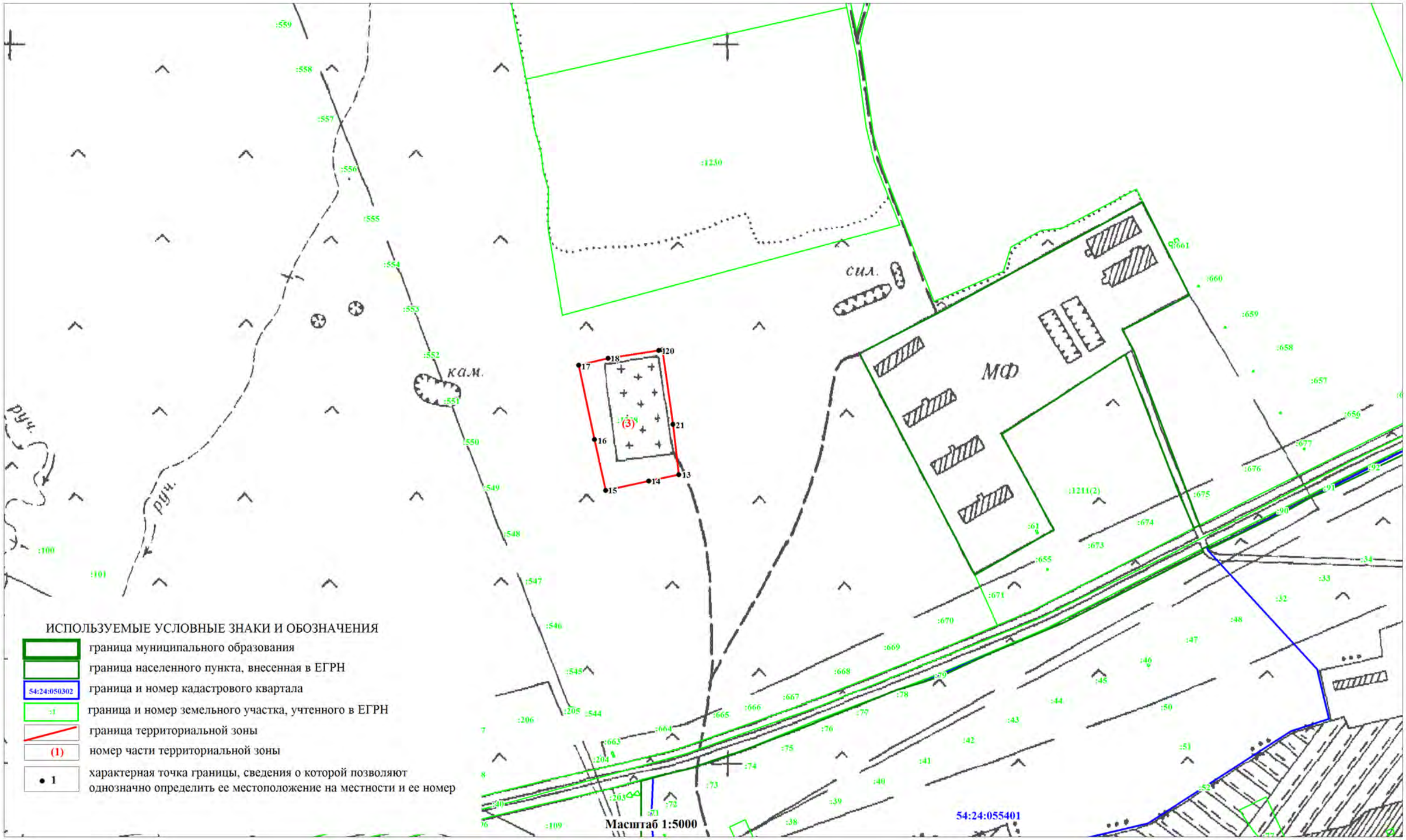

ИСПОЛЬЗУЕМЫЕ УСЛОВНЫЕ ЗНАКИ И ОБОЗНАЧЕНИЯ

- граница муниципального образования
- граница населенного пункта, внесенная в ЕГРН
- 54:24:050302 — граница и номер кадастрового квартала
- :1 — граница и номер земельного участка, учтенного в ЕГРН
- граница территориальной зоны
- (1) — номер части территориальной зоны
- • 1 — характерная точка границы, сведения о которой позволяют однозначно определить ее местоположение на местности и ее номер

ОПИСАНИЕ МЕСТОПОЛОЖЕНИЯ ГРАНИЦ
ЗОНА РИТУАЛЬНОЙ ДЕЯТЕЛЬНОСТИ (ДРИТ)

(наименование объекта)

План границ объекта

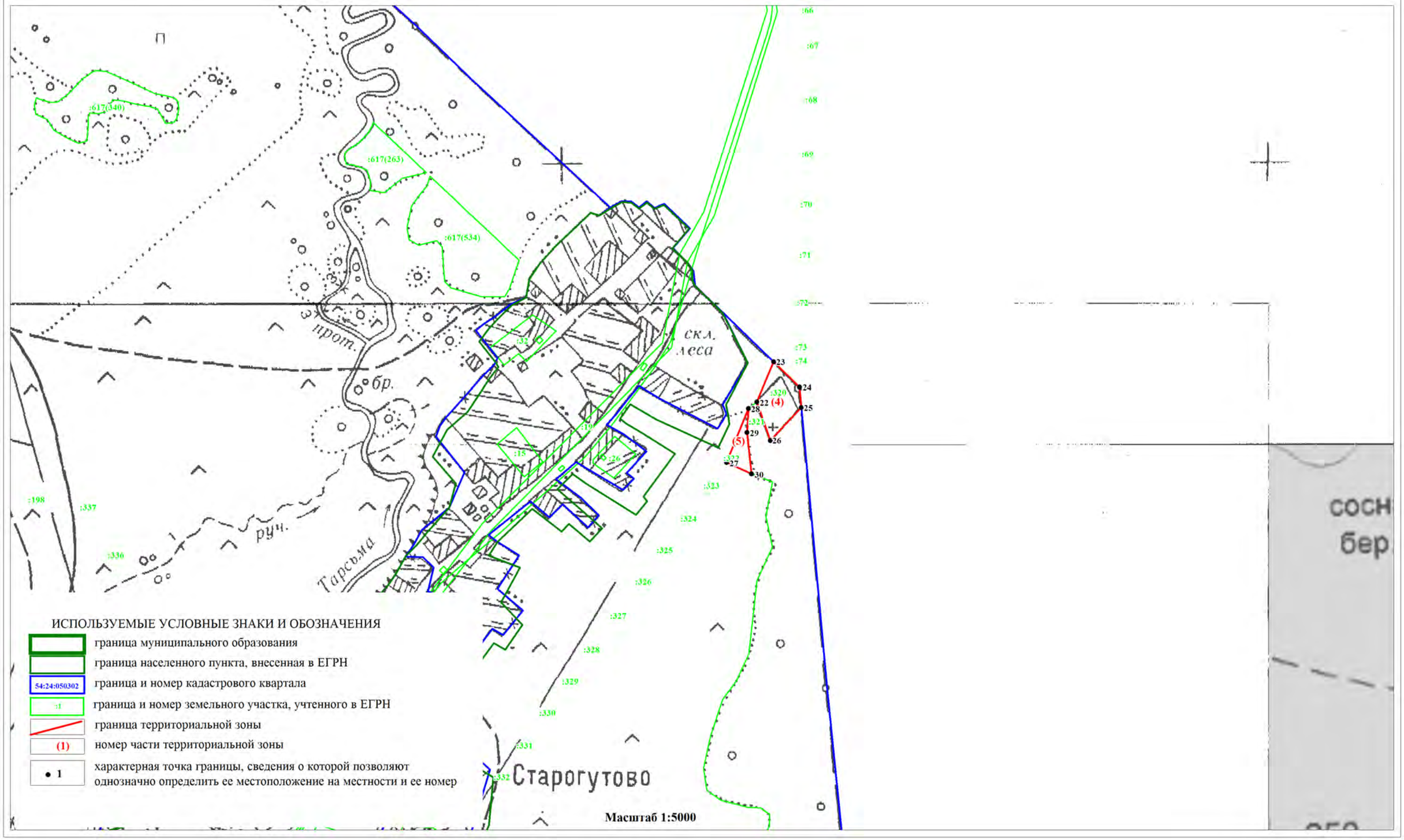

ОПИСАНИЕ МЕСТОПОЛОЖЕНИЯ ГРАНИЦ		
Зона объектов специальной деятельности (ДСп)		
(наименование объекта, местоположение границ которого описано (далее объект))		
Сведения об объекте		
№ п/п	Характеристики объекта	Описание характеристик
1	Местоположение объекта	Новосибирская область, Тогучинский район, Коуракский сельсовет
2	Площадь объекта +/- величина погрешности определения площадь (Р +/- Дельта Р)	34904 кв.м.± 3269 кв.м.
3	Иные характеристики объекта	**Основные виды разрешенного использования земельных участков (предельные размеры земельных участков):** Специальная деятельность (12.2) (не установлены). **Условно-разрешенные виды использования земельных участков (предельные размеры земельных участков):** Автомобильный транспорт (7.2) (не установлены); Коммунальное обслуживание (3.1) (min- не установлены, max – 25,0 га); Служебные гаражи (4.9) (min- не установлены, max – 5,0 га) Связь (6.8) (не установлены); Территории общего пользования (12.0) (не установлены). **Вспомогательные виды разрешенного использования земельных участков:** Не устанавливается.

ОПИСАНИЕ МЕСТОПОЛОЖЕНИЯ ГРАНИЦ

Зона объектов специальной деятельности (ДСп)

(наименование объекта)

Сведения о местоположении границ объекта

1. Система координат МСК НСО, зона 4

2. Сведения о характерных точках границ объекта

Обозначение характерных точек границ	Координаты, м		Метод определения координат характерной точки	Средняя квадратическая погрешность положения характерной точки (M_t), м	Описание обозначения точки на местности (при наличии)
	X	Y			
-	-	-	-	-	-
-	-	-	-	-	-

3. Сведения о характерных точках части (частей) границы объекта

Обозначение характерных точек части границы	Координаты, м		Метод определения координат характерной точки	Средняя квадратическая погрешность положения характерной точки (M_t), м	Описание обозначения точки на местности (при наличии)
	X	Y			
	часть №1				
1	467310,61	4309997,96	Картометрический метод	5	-
2	467307,93	4310226,55	Картометрический метод	5	-
3	467215,86	4310330,17	Картометрический метод	5	-
4	467191,97	4310293,18	Картометрический метод	5	-
5	467195,22	4310281,79	Картометрический метод	5	-
6	467198,47	4310254,97	Картометрический метод	5	-
7	467197,66	4310226,54	Картометрический метод	5	-
8	467185,47	4310198,90	Картометрический метод	5	-
9	467185,47	4310182,64	Картометрический метод	5	-
10	467187,09	4310159,88	Картометрический метод	5	-
11	467197,66	4310124,93	Картометрический метод	5	-
12	467198,47	4310096,49	Картометрический метод	5	-
13	467200,91	4310052,61	Картометрический метод	5	-
14	467192,78	4309996,53	Картометрический метод	5	-
1	467310,61	4309997,96	Картометрический метод	5	-
	часть №2				
15	456925,21	4306327,83	Картометрический метод	5	-
16	456969,61	4306327,83	Картометрический метод	5	-
17	456969,61	4306374,62	Картометрический метод	5	-
18	456925,21	4306374,62	Картометрический метод	5	-
15	456925,21	4306327,83	Картометрический метод	5	-

ОПИСАНИЕ МЕСТОПОЛОЖЕНИЯ ГРАНИЦ

Зона объектов специальной деятельности (ДСп)

(наименование объекта)

Сведения о местоположении измененных (уточненных) границ объекта

1. Система координат МСК НСО, зона 4

2. Сведения о характерных точках границ объекта

Обозначение характерных точек границ	Существующие координаты, м		Измененные (уточненные) координаты, м		Метод определения координат характерной точки	Средняя квадратическая погрешность положения характерной точки (M_t), м	Описание обозначения точки на местности (при наличии)
	X	Y	X	Y			
-	-	-	-	-	-		-
-	-	-	-	-	-		-

3. Сведения о характерных точках части (частей) границы объекта

Обозначение характерных точек части границы	Существующие координаты, м		Измененные (уточненные) координаты, м		Метод определения координат характерной точки	Средняя квадратическая погрешность положения характерной точки (M_t), м	Описание обозначения точки на местности (при наличии)
	X	Y	X	Y			
Часть №1							
-	-	-	-	-	-	-	-
-	-	-	-	-	-	-	-

ОПИСАНИЕ МЕСТОПОЛОЖЕНИЯ ГРАНИЦ
ЗОНА ОБЪЕКТОВ СПЕЦИАЛЬНОЙ ДЕЯТЕЛЬНОСТИ (ДСП)

(наименование объекта)

План границ объекта

Лист 1/3

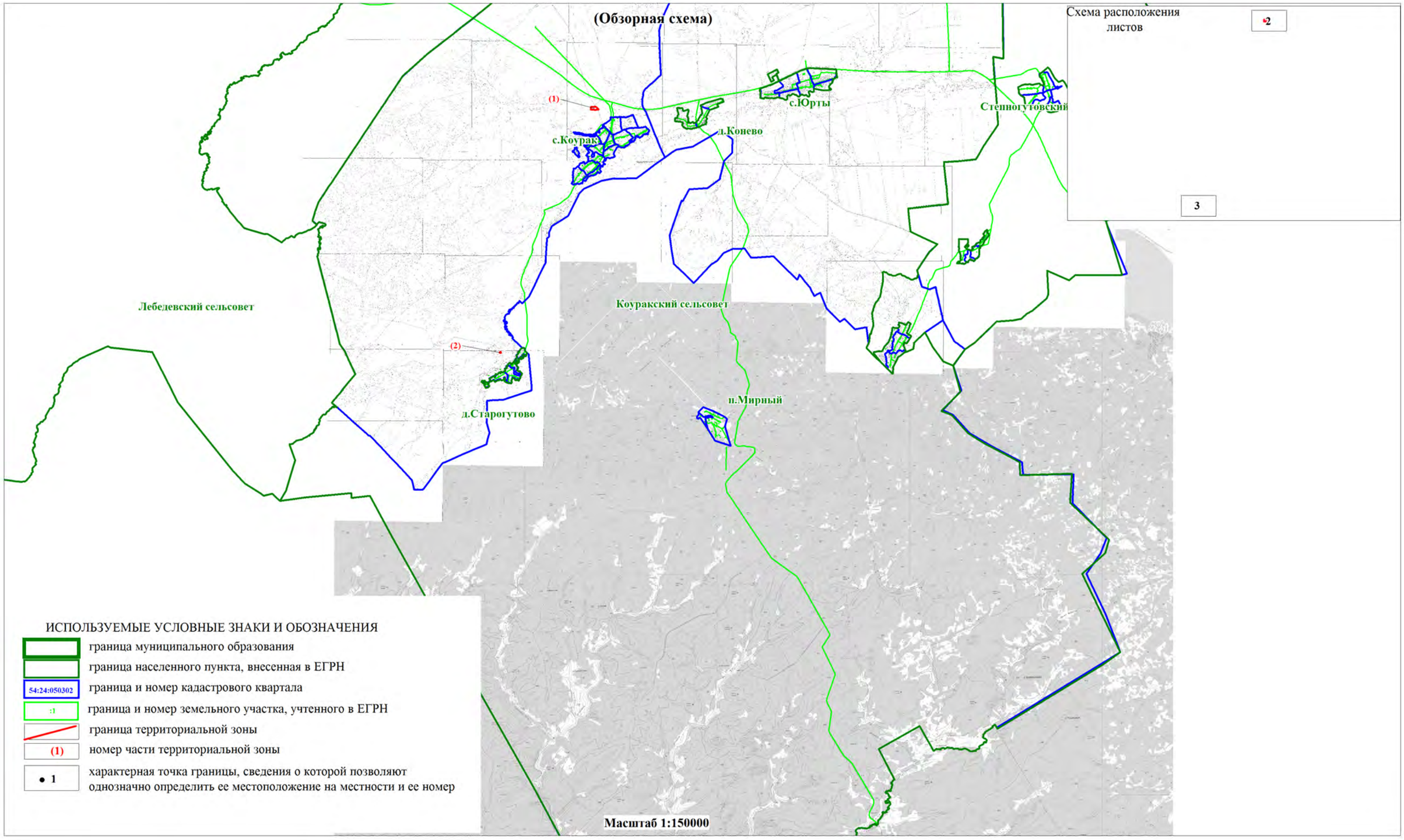

ОПИСАНИЕ МЕСТОПОЛОЖЕНИЯ ГРАНИЦ
ЗОНА ОБЪЕКТОВ СПЕЦИАЛЬНОЙ ДЕЯТЕЛЬНОСТИ (ДСП)

(наименование объекта)

План границ объекта

Лист 2/3

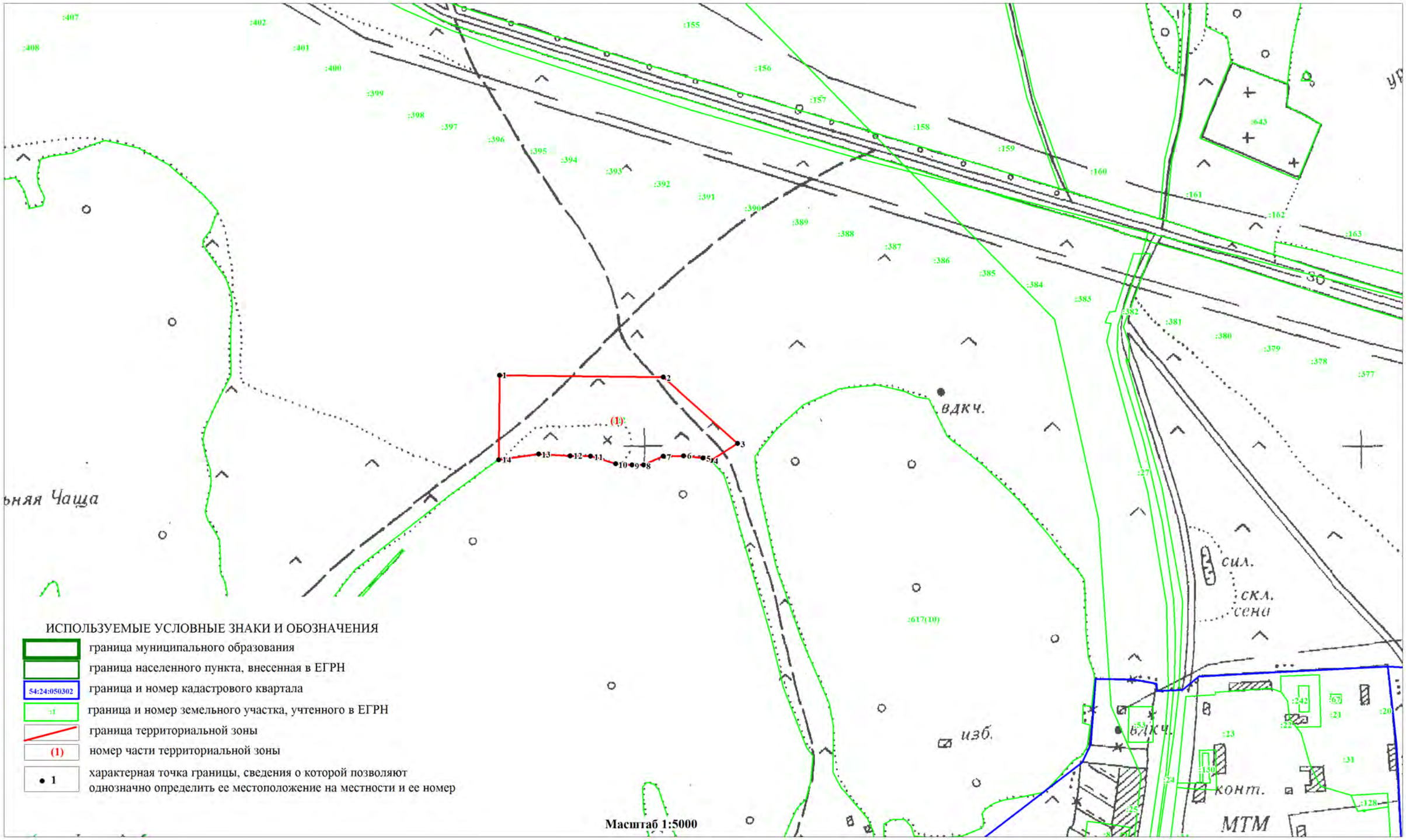

ОПИСАНИЕ МЕСТОПОЛОЖЕНИЯ ГРАНИЦ
ЗОНА ОБЪЕКТОВ СПЕЦИАЛЬНОЙ ДЕЯТЕЛЬНОСТИ (ДСП)

(наименование объекта)

План границ объекта
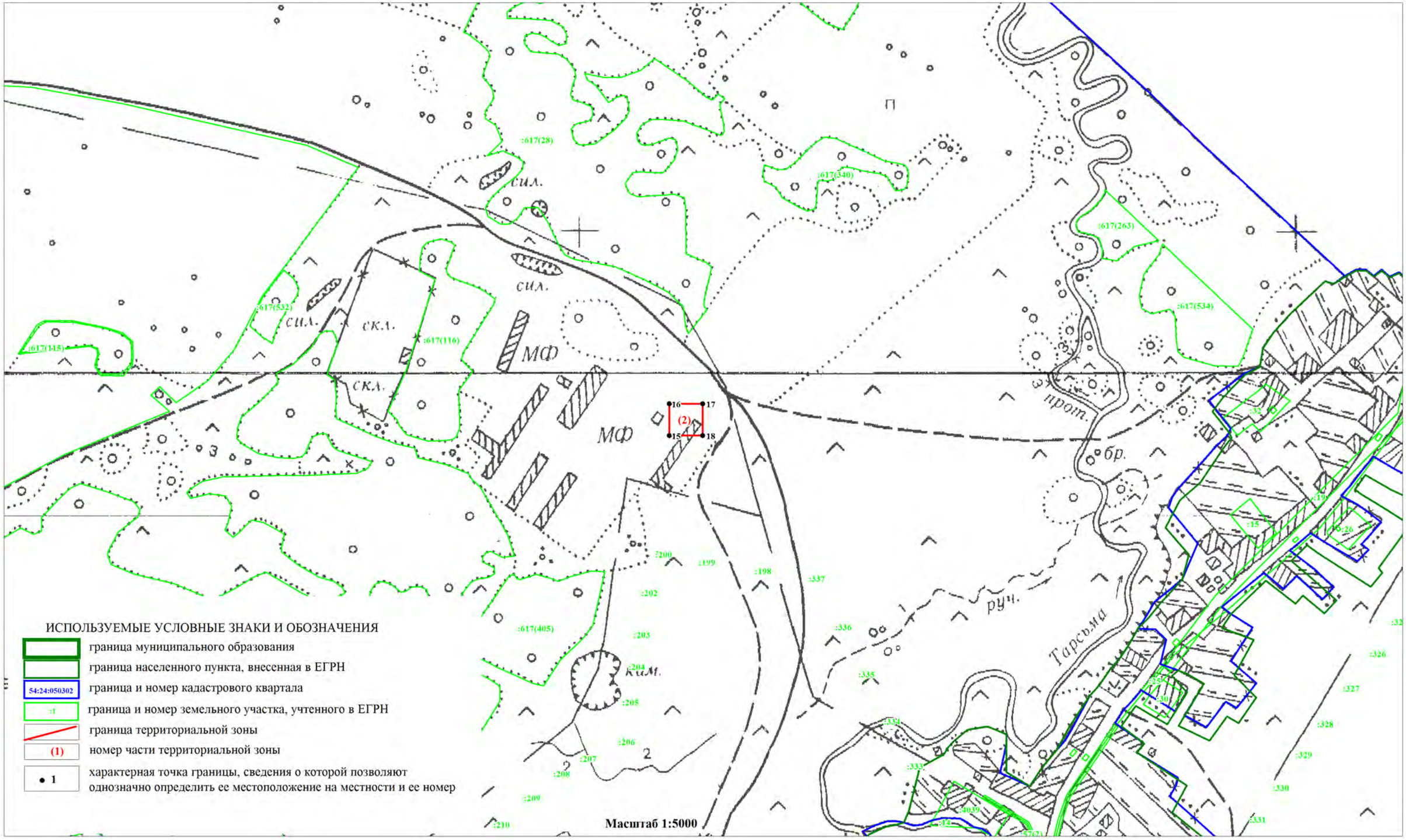
Лист 3/3